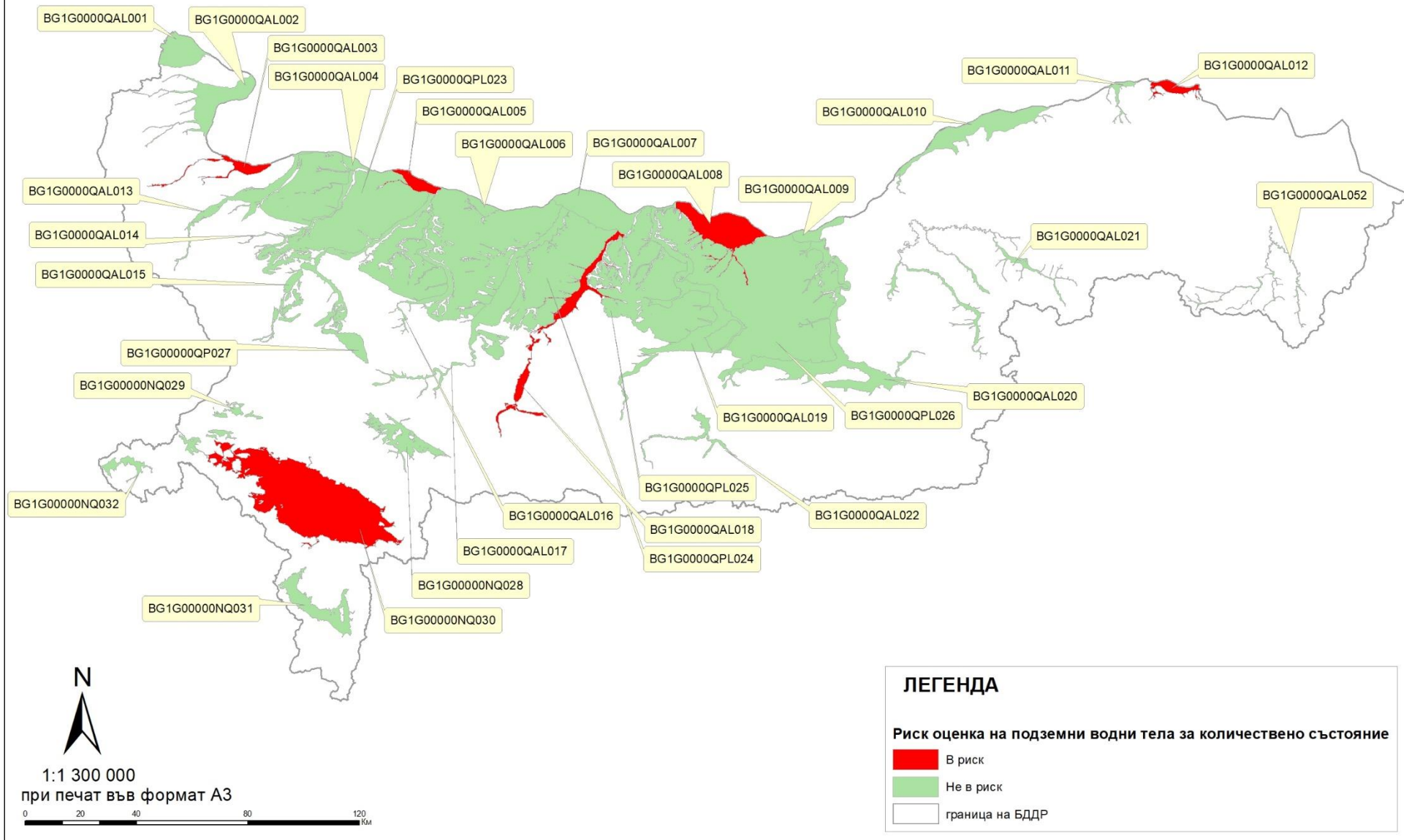
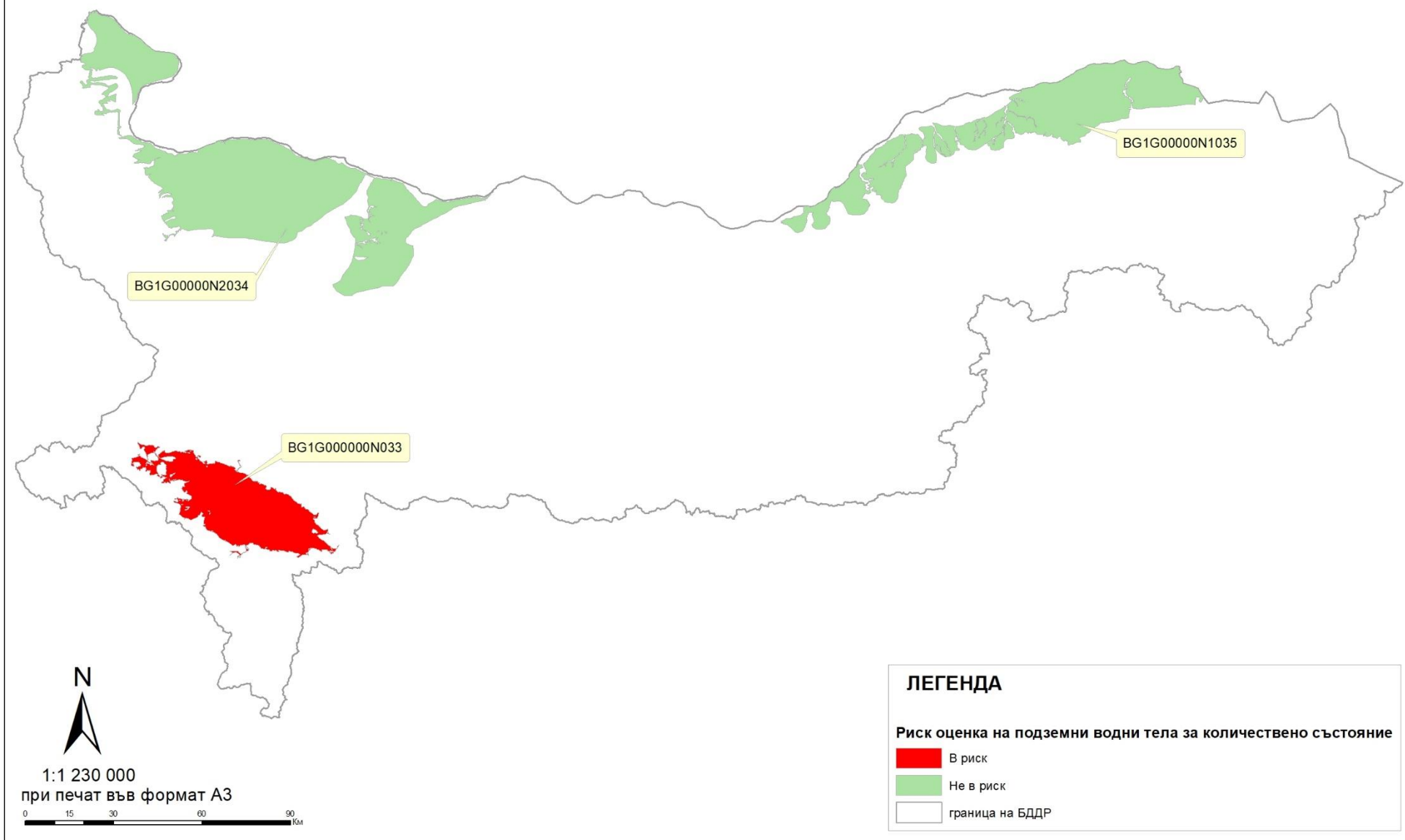


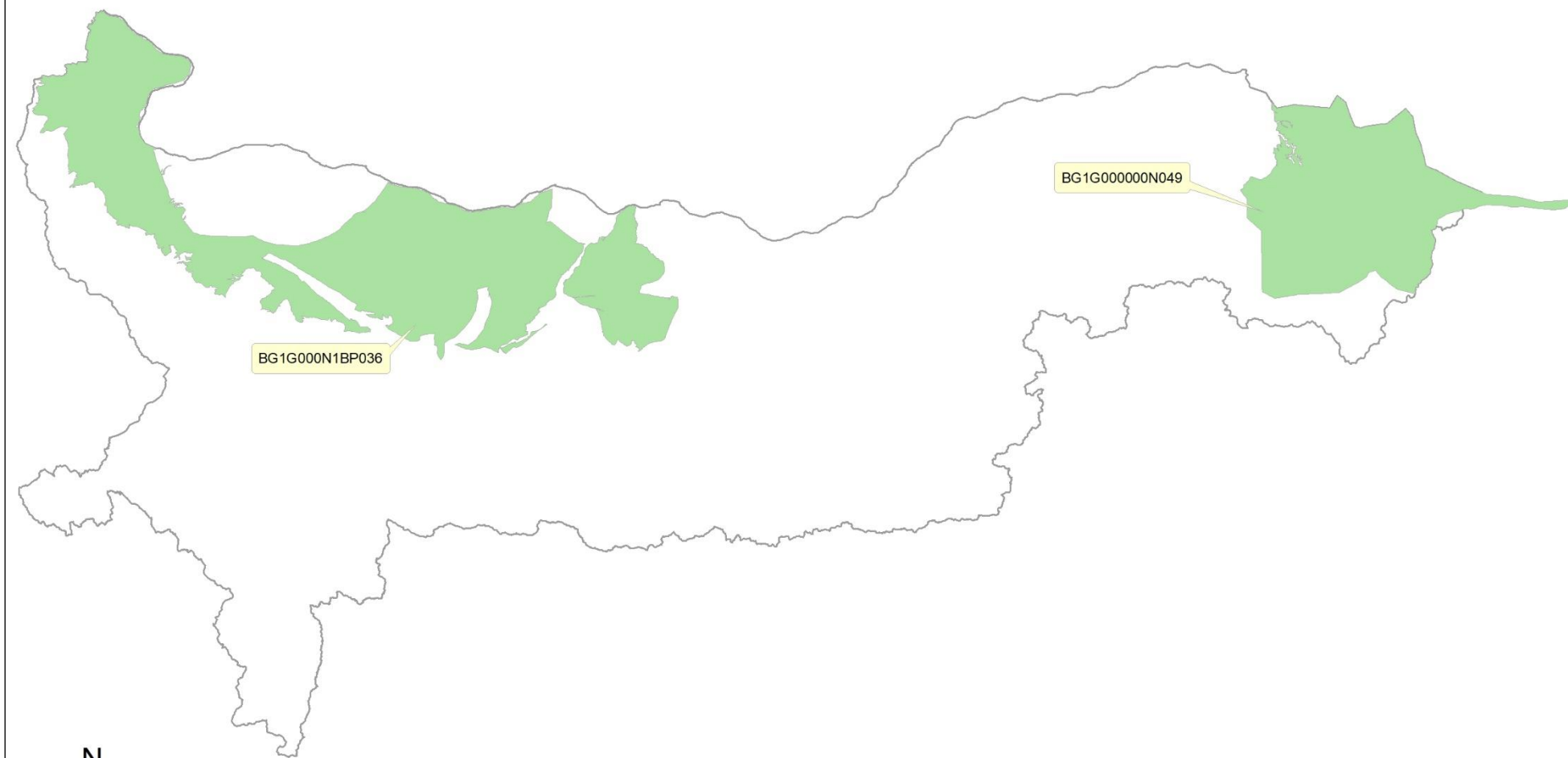
## Риск оценка на подземни водни тела за количествено състояние - 1 слой



## Риск оценка на подземни водни тела за количествено състояние - 2 слой



## Риск оценка на подземни водни тела за количествено състояние - 3 слой





1:1 300 000  
при печат във формат А3

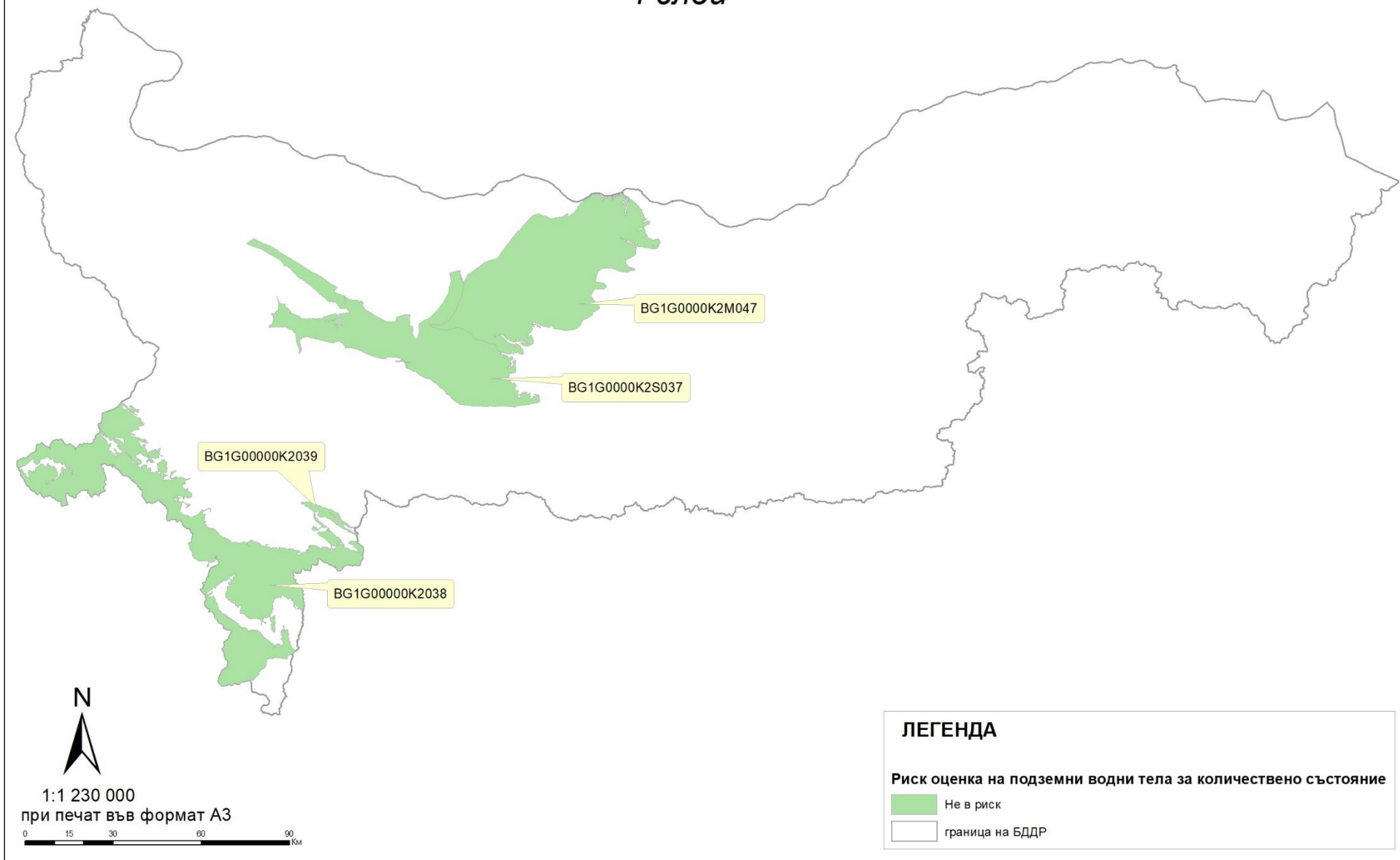


### ЛЕГЕНДА

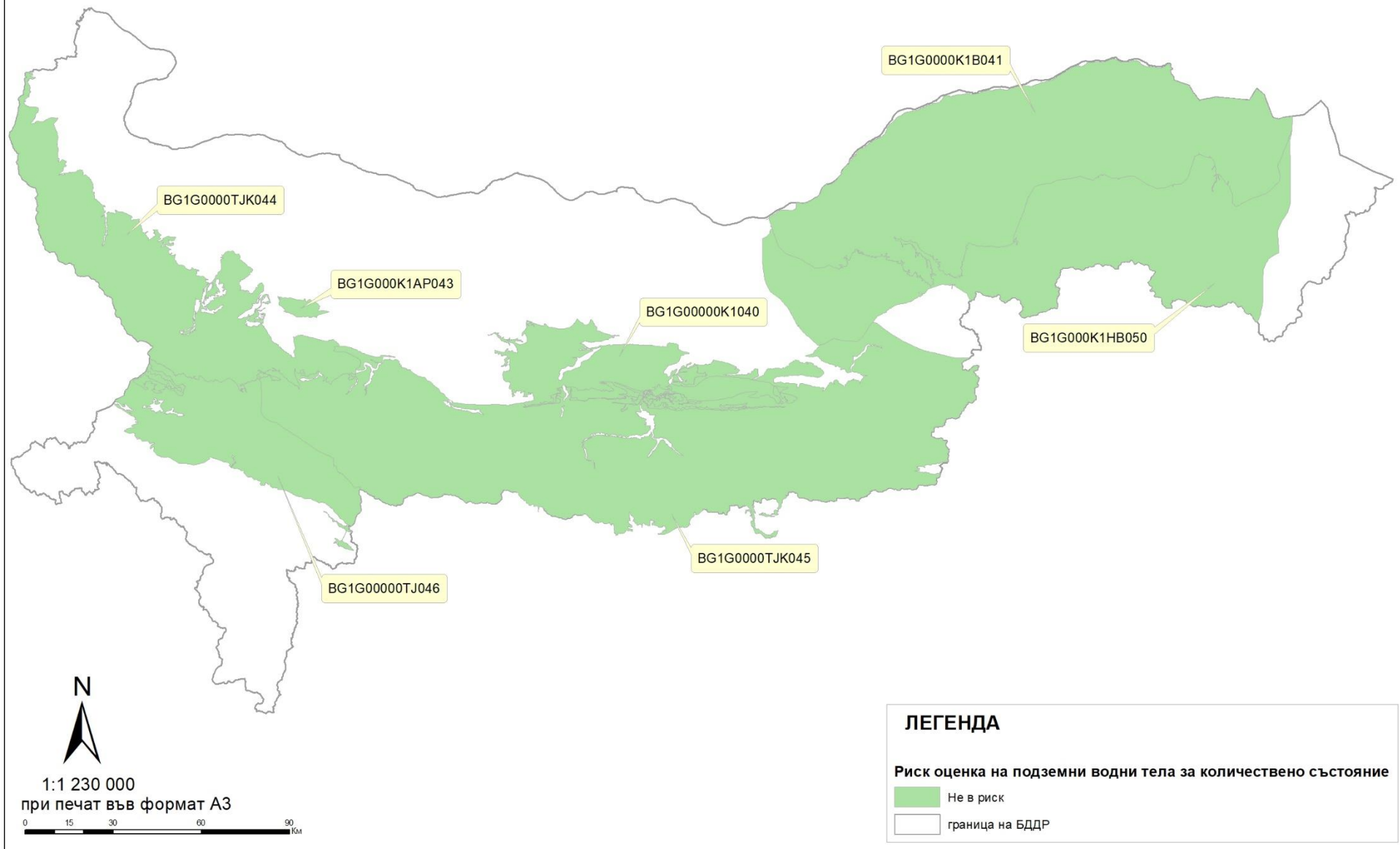
Риск оценка на подземни водни тела за количествено състояние

-  Не в риск
-  граница на БДР

## Риск оценка на подземни водни тела за количествено състояние - 4 слой



## Риск оценка на подземни водни тела за количествено състояние - 5 слой





## Риск оценка на подземни водни тела за количествено състояние - 6 слой

