



РЕПУБЛИКА БЪЛГАРИЯ

Министерство на околната среда и водите

Басейнова дирекция „Дунавски район“

Изм. № ПУ-01-96-(1)

Гр. Плевен, 10.02. 2025 г.

ДО

ИНЖ. МАЯ РАДЕВА

ДИРЕКТОР НА РИОСВ – ВЕЛИКО ТЪРНОВО

УЛ. „НИКОЛА ГАБРОВСКИ“ №68

5002 ГР. ВЕЛИКО ТЪРНОВО

На ваш изх. №413-(1)/05.02.2025 г.

Относно: Инвестиционно предложение (ИП) за „Отглеждане на аквакултури и свързаните с тях дейности в ПИ с идентификатор 03054.314.8 по КККР на землището с. Беброво, общ. Елена, област Велико Търново“

УВАЖАЕМА Г-ЖО РАДЕВА,

В Басейнова дирекция „Дунавски район“ (БДДР) е постъпило Ваше писмо изх. № 413-(1)/05.02.2025г. и наш вх. № ПУ-01-96/05.02.2025г., с искане за изготвяне на становище за горепосоченото ИП на основание чл. 12, ал. 5 от *Наредба за условията и реда за извършване на оценка за съвместимостта на планове, програми, проекти и инвестиционни предложения с предмета и целите на опазване на защитените зони*. В изпълнение на разпоредбите на чл. 155, ал. 1, т. 23 от Закона за водите (ЗВ), БДДР изразява следното становище:


1. Оценка на допустимостта на предложението от гледна точка на мерките за постигане добро състояние на водите, определени в плановете за управление на речните басейни:

Настоящото становище се издава спрямо следните планове за управление на водите в ДРБУ:

- План за управление на речните басейни (ПУРБ) 2022 – 2027 г., приет с Решение № 917/31.12.2024 г. на Министерски съвет;
- План за управление на риска от наводнения (ПУРН) 2022 – 2027 г., приет с Решение № 941/28.12.2023 г. на Министерски съвет.

Съгласно представената информация:

Настоящото ИП е за свободно и екстензивно и непълносистемно отглеждане на риба в съществуващ язовир - ПИ с идентификатор 03054.314.8 по КККР на землището с. Беброво. Видовете риба, които ще се угодяват са шаран, толстолоб, амур, сом и бяла риба,



5800 гр. Плевен, ул. „Чаталджа“ №60

тел.: +359 64 88 51 00

e-mail: dunavbd@bddr.bg, web: www.bd-dunav.bg



като за отглеждането им ще се използват съществуващите хидротехнически съоръжения, без да се предвижда строителство на нови съоръжения. Водоемът е публична общинска собственост на Община Елена, като възложителят на настоящето ИП има сключен договор за наем с общината за срок от 10 години.

На основание предоставената информация за горепосоченото ИП, БДДР изразява следното становище:

1.1. ПУРБ в Дунаски район

1.1.1. ИП попада в следните повърхностни и подземни водни тела, както и зони за тяхната защита:

1.1.1.1. Повърхностни водни тела

| Код на водното тяло | Име на Воден обект | Географски обхват | Естествено/СМВТ/ИВТ | Екологично състояние/потенциал | Химично състояние |
|---------------------|--------------------|---|---------------------|---|-------------------|
| BG1YN600R1125 | ДЖУЛЮНИ ЦА | р. Джулюница от вливане на р. Златаришка при Златарица вливане в р. Джулюница при Джулюница и приток - р. Бебровска | естествено | умерено (поради отклонение от СКОС по следните показатели: Макрофити, Общ азот, Общ фосфор) | добро |

Забележка: * СМВТ – силномодифицирано ВТ; ИВТ – изкуствено ВТ. За СМВТ и ИВТ се определя екологичен потенциал; СКОС - Стандарти за качество на околната среда.

В ПУРБ 2022-2027г. за водното тяло е обосновано изключение на основание чл. 156в от Закона за водите, удължаване на срока за постигане на целите към 2027 г. Поставените цели за повърхностното водно тяло към 2027 г. са: „Постигане на СКОС за добро екологично състояние по показатели Макрофити, Общ азот, Общ фосфор до 2027г. Предотвратяване на влошаването и запазване на добро екологично състояние. Предотвратяване на влошаването и запазване на добро химично състояние“.

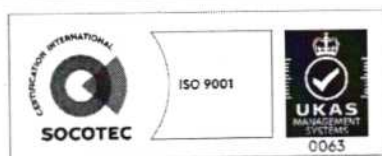
Въздействието от реализацията на ИП ще е незначително и с локален характер, следователно не се очаква реализирането му да окаже негативно въздействие върху елементите за качество на водите и да доведе до влошаване на екологичния потенциал химично състояние на водното тяло.

1.1.1.2. Подземни водни тела

Водоемът попада в обхвата на подземно водно тяло с код BG1G0000TJK045 и име „Карстови води в Централния Балкан“. Съгласно представената информация, дейностите в ИП, в т.ч. риборазвъждане, не предвижда водоземане и/или ползване на подземни води, както и използване на приоритетни и/или опасни вещества, които да създават предпоставка за пряк контакт с подземните води. В тази връзка не се очаква планираните в ИП дейности да окажат негативно въздействие върху ПВТ.

1.1.1.3. Зони за защита на водите, съгласно чл. 119а, ал. 1 от ЗВ

| Зони за защита на водите | Вид на зоната | ИП попада (код) / не попада в зона за защита |
|-----------------------------|---|--|
| чл. 119а, ал. 1, т. 1 от ЗВ | Зона за защита на питейните води от повърхностни водни тела | Не попада |
| | Зона за защита на питейните води от подземни водни тела | Попада: всички подземни водни тела са определени като зони за защита на питейните води |
| чл. 119а, ал. 1, т. 2 от ЗВ | Зона за отдих и водни спортове | Не попада |
| чл. 119а, ал. 1, т. 3 | Чувствителна зона | Попада |



5800 гр. Плевен, ул. „Чаталджа“ №60
 тел.: +359 64 88 51 00
 e-mail: dunavbd@bddr.bg, web: www.bd-dunav.bg



| Зони за защита на водите | Вид на зоната | ИП попада (код) / не попада в зона за защита |
|-----------------------------|-------------------------------------|--|
| от ЗВ | Уязвима зона | Попада |
| чл. 119а, ал. 1, т. 4 от ЗВ | Зона за стопански ценни видове риби | Не попада |
| чл.119а, ал. 1, т. 5 от ЗВ | Защитени територии | Не попада |
| | Зона за местообитания | Не попада |
| | Зона за птици | Не попада |

1.1.1.4 Санитарно-охранителни зони, съгласно чл. 119, ал. 4, т. 2 от ЗВ и буферни зони около водоземните съоръжения/системи, в случаите когато не са определени СОЗ

Към настоящия момент в района на ИП няма определени санитарно-охранителни зони (СОЗ) по реда на Наредба №3/16.10.2000 г. за условията и реда за проучване, проектиране, утвърждаване и експлоатация на санитарно-охранителните зони около водозточниците и съоръженията за питейно-битово водоснабдяване и около водозточниците на минерални води, използвани за лечебни, профилактични, питейни и хигиенни нужди (Наредба № 3 от 16 октомври 2000 г.) и не попада в буферна зона с радиус 1 000 м около водоземни съоръжения за питейно-битово водоснабдяване без определена СОЗ.

1.1.2. Мерки, заложи в ПУРБ 2016 – 2021 г., които трябва да се вземат предвид при реализиране на този вид ИП

А. Забрани и ограничения, свързани с дейностите, предвидени в ИП

| Код на мярката | Наименование на мярката | Действия за изпълнение на мярката | Код на действие |
|----------------|--|---|-----------------|
| DP_2 | Намаляване на дифузното замърсяване от промишлени дейности | Забрана на миенето и обслужването на транспортни средства и техника в крайбрежните заливаеми ивици и принадлежащите земи на водохранилищата | DP_2_8 |

Съгласно предоставената информация, предвидените в ИП дейности не са в нарушение на горепосочените забрани и ограничения.

Б. Други мерки, които следва да се имат предвид при реализация на ИП

| Код на мярка | Наименование на мярка | Действия за изпълнение на мярката | Код на действие |
|--------------|--|--|-----------------|
| DP_5 | Изпълнение на програма за собствен мониторинг във връзка с отглеждане на аквакултури | 1. Поставяне на условие в издадените разрешителни за ползване на воден обект и/или за водоземане с цел отглеждане на аквакултури за провеждане на собствен мониторинг във връзка с оценка на натиска от различните форми на сладководно рибовъдство. | DP_5_1 |
| HY_10 | Осигуряване на екологичния отток | 3. Оптимизиране на управлението на водите на язовирите, водностопанските системи и деривациите, за осигуряване на водни количества за екологичен отток и постигане на ДЕС/ДЕП | HY_10_3 |
| DP_14 | Намаляване на дифузното замърсяване от отпадъци от населени места | Депониране на битови отпадъци в съответствие с изискванията за третиране на отпадъци | DP_14_2 |

Заключение: Реализацията на ИП е **допустима** спрямо целите и мерките за постигане на добро състояние на водите, определени в ПУРБ 2022 – 2027 г. и не се очаква да окаже значително въздействие върху водите, при спазване на мерките посочени в т. 1.1.2 от настоящото становище.



1.2. ПУРН 2022 - 2027г. в Дунавски район

1.2.1. Съгласно представената информация, ИП не попада в утвърдените РЗПРН в ПУРН 2022 – 2027г., приет с Решение №941/28.12.2023 г. на Министерски съвет.

ПУРН 2022 – 2027г. и картите на заплахата и риска от наводнения за РЗПРН са публикувани на страницата на БДДР: www.bd-dunav.bg., секция „Управление на водите“.

1.2.2. Мерки, заложи в ПУРН 2022 – 2027 г., които трябва да се вземат предвид при реализиране на предвидените дейности – няма заложи конкретни мерки, касаещи ИП.

В ПУРН 2022 – 2027 г. няма предвидени забрани и ограничения, касаещи реализирането на предвидените дейности.

Заключение: ИП е допустимо спрямо ПУРН 2022 – 2027 г. Предвидените дейности не са в противоречие с мерките в Програмата от мерки за намаляване на риска от наводнения.

2. Забрани и ограничения, предвидени в Закона за водите, по отношение на този вид инвестиционни предложения и/или въздействия в резултат от реализирането

Използването на водите и водните обекти се осъществява при условията и по реда на Глава трета от ЗВ в т.ч. при не нарушаване на обществените интереси (съгласно чл. 49 от ЗВ).

Дейностите свързани с ползване на воден обект подлежат на разрешителен режим съгласно чл. 46 от ЗВ в съответствие с *Наредбата за ползването на повърхностните води* и чл. 52, ал. 1, т. 3 от ЗВ „*Разрешителното се издава от кмета на общината след решение на общинския съвет за водовземане от води, включително от язовири и минерални води - публична общинска собственост, както и от находища на минерални води - изключителна държавна собственост, които са предоставени безвъзмездно за управление и ползване от общините; за ползване на водни обекти - публична общинска собственост, с изключение на разрешителните по чл. 46, ал. 1, т. 3.*

При реализация на ИП да се спазят изискванията, определени в *Наредбата за ползването на повърхностните води от 26 март 2021г.* и *Наредба за условията и реда за осъществяване на техническата и безопасната експлоатация на язовирните стени и на съоръженията към тях, както и на контрол за техническото им състояние от 31.01.2020г.*

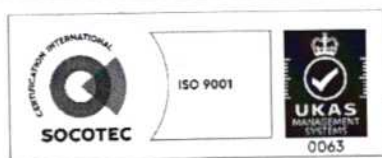
При експлоатация на ИП да се провежда собствен мониторинг на водите, съгласно изискванията в глава VI – Собствен мониторинг от *Наредба № 1/11.04.2011г. за мониторинг на водите.* Копия от протоколите да се изпращат в БДДР.

За защита от вредното въздействие на водите е необходимо да се спазват изискванията на Глава девета от ЗВ, в т. ч. чл. 142, забраните на чл. 143 и чл. 144 от ЗВ. За опазване на водите и водните обекти е необходимо да се спазват и забраните на чл. 134 и чл. 118 от ЗВ. С цел опазване на подземните води от замърсяване при реализирането на ИП е необходимо да се вземат предвид забраните в чл. 118а от ЗВ.

Потенциалните въздействия в резултат от реализирането от ИП са описани и взети предвид при направените заключения за допустимостта на ИП в т. 1 от настоящето становище.

3. Информация за съществуващи или разрешени въздействия върху водното тяло в района, които трябва да бъдат взети предвид при последваща процедура по глава шест от ЗООС.

Актуална информация за съществуващи или разрешени въздействия е налична в Регистри на издадените разрешителни, публикуван на интернет страницата на Басейнова дирекция „Дунавски район“ – <http://www.bd-dunav.org/content/registri/razreshitelni-i-resheniia/>.



4. Информация за свободните водни ресурси в частта от подземно водно тяло, от което се предвижда водовземане (чрез съществуващи или чрез нови съоръжения), опасността от замърсяване на подземните води в процеса на изграждане на нови тръбни (сондажни) кладенци и изисквания за предотвратяване на замърсяването.

ИП не предвижда водовземане от подземни водни тела.

5. Мотивирана оценка на значителното въздействие върху водите и водните екосистеми.

Реализацията на ИП „Отглеждане на аквакултури и свързаните с тях дейности в ПИ с идентификатор 03054.314.8 по КККР на землището с. Беброво, общ. Елена, област Велико Търново” няма да окаже негативно въздействие върху водите и водните екосистеми и е **допустимо** спрямо ПУРБ и ПУРН в Дунавски район при условие, че се спазват:

- мерките посочени в т. 1 на настоящото становище;

- законовите изисквания посочени в т. 2 на настоящото становище, в т.ч: Дейностите свързани с ползване на воден обект подлежат на разрешителен режим съгласно чл. 46 от ЗВ в съответствие с *Наредбата за ползването на повърхностните води* и чл. 52, ал. 1, т. 3 от ЗВ. Разрешителното се издава **от кмета** на общината след решение на общинския съвет за водовземане от води, включително от язовири - публична общинска собственост.

С уважение,

ИНЖ. РУМЕЛИЯ ПЕТРОВА

Директор на Басейнова дирекция „Дунавски район“

