



РЕПУБЛИКА БЪЛГАРИЯ

Министерство на околната среда и водите

Басейнова дирекция „Дунавски район“

Изх. №ПУ-01-71-⁽¹⁾
Гр. Плевен^{04.02}.....2025 г.

ДО
МАРИЯ ГЪЛЪБОВА
ДИРЕКТОР НА ДИРЕКЦИЯ ЕООВОСПЗ
МИНИСТЕРСТВО НА ОКОЛНАТА СРЕДА И ВОДИТЕ
БУЛ. „КН. МАРИЯ ЛУИЗА“ №22
1000 ГР. СОФИЯ
e-mail: bbaramova@moew.government.bg

На Ваш №ОВОС-14-1/28.01.2025 г.

Относно: *Инвестиционни предложения (ИП) за „Изземване на наносни отложения от р. Дунав при град Мартен, община Русе, област Русе“ от км 480.600 до км 480.000, с площ 130233 кв. м.*

УВАЖАЕМА Г-ЖО ГЪЛЪБОВА,

В Басейнова дирекция „Дунавски район“ (БДДР) е постъпило Ваше писмо с изх. №ОВОС-14-1/28.01.2025 г. и наш вх. №ПУ-01-71/28.01.2025 г., с искане за становище чл. 4а от НАРЕДБА за условията и реда за извършване на оценка на въздействието на околната среда, за горепосоченото ИП. На основание чл. 155, ал. 1, т. 23 от Закона за водите (ЗВ), изразявам следното становище:

Предоставена информация:

ИП предвижда изземване на наносни отложения от коритото на р. Дунав с плаващо съоръжение с хидравличен кран, плаващи средства (драги) и малък кораб „Борос“.

Съгласно схемата към писмо №ВО-02#1/13.01.2025 г., издадена от Изпълнителна агенция „Проучване и поддържане на река Дунав“ (ИАППД), участъка от км 480.600 до км 480.000 е с координати на граничните точки както следва:

№	Географски координати	
1	43°56'13,34"	26°04'48,13"
2	43°56'31,35"	26°04'56,00"
3	43°56'26,06"	26°05'08,66"
4	43°56'10,40"	26°04'52,01"
Площ за ползване 130 233 кв. м		

Добитата суровина (наносни отложения) ще се депонира за временно съхранение и преработка на вече съществуващата площадка в поземлени имоти с идентификатори



5800 гр. Плевен, ул. „Чаталджа“ №60
тел.: +359 64 88 51 00

e-mail: dunavbd@bddd.bg, web: www.bd-dunav.bg



80697.9.1, 80697.9.2, 80697.9.3 и 80697.9.4 в землището на с. Черковица, община Никопол, област Плевен.

За преработката на суровината ще се ползва вода от повърхностен воден обект – река Дунав, като водовземаването не е предмет на настоящето ИП и за него се провежда отделна самостоятелна процедура.

ИП не е предвижда отвеждане/заустване на отпадъчни води.

1. Заключение за допустимостта на инвестиционното предложение от гледна точка на мерките за постигане добро състояние на водите, определени в плановете за управление.

1.1 По отношение на Планът за управление на речните басейни (ПУРБ) в Дунавски район.

ПУРБ 2022-2027 г. за Дунавски район на басейново управление е приет с Решение №917/31.12.2024 г. на Министерски съвет. ПУРБ 2022-2027 г. е публикуван на интернет страницата на БДДР: www.bd-dunav.org, секция „Управление на водите“, раздел „План за управление на речните басейни“, подраздел „ПУРБ 2022-2027 в Дунавски район“.

1.1.1. ИП попада в следните повърхностни и подземни водни тела, както и зони за защита на водите:

1.1.1.1. Повърхностни водни тела.

Код на ВТ	Воден обект	Географски обхват	Естествено/СМВТ/ИВТ*	Химично състояние	Екологично състояние/потенциал
BG1DU000R001	ДУНАВ	р. Дунав от границата при Ново село до границата при Силистра	СМВТ	Не достигащо добро	Умерен

Забележка: * СМВТ – силномодифицирано ВТ; ИВТ – изкуствено ВТ. За СМВТ и ИВТ се определя екологичен потенциал.

Предвиденото в ИП изземване на наносни отложения ще засегне ограничен участък с малка площ спрямо общият водосбор на водно тяло „ДУНАВ“ с код BG1DU000R001, като ще се отнема от възобновяемия динамичен запас на реката без да се засяга активното дъно. Следователно не очаква ИП да окаже негативно въздействие върху екологичният потенциал и/или химично състояние на водното тяло.

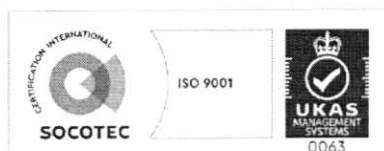
1.1.1.2. Подземни водни тела.

Код на ПВТ	Име на ПВТ	Химично състояние	Количествено състояние
BG1G0000QAL010	Порови води в Кватернера - Бръшлянска низина	Добро	Добро

Осъществяването на ИП няма да окаже негативно въздействие върху подземното водно тяло и да доведе до влошаване на химичното и/или количествено състояние.

1.1.1.3. Зони за защита на водите, съгласно чл. 119а, ал. 1 от ЗВ.

Зони за защита на водите	Вид на зоната	ИП попада (код) / не попада в зона за защита
чл. 119а, ал. 1, т. 1 от ЗВ	Зона за защита на питейните води от повърхностни водни тела	Не попада
	Зона за защита на питейните води	Попада: Всички подземни водни тела са определени



Зони за защита на водите	Вид на зоната	ИП попада (код) / не попада в зона за защита
	от подземни водни тела	като зони за защита на питейните води.
Чл. 119а, ал. 1, т. 2 от ЗВ	Зона за отдих и водни спортове	Не попада
чл.119а, ал. 1, т. 3 от ЗВ	Чувствителна зона	Попада: BGCSARI03
	Нитратно уязвима зона	Попада: Северна Зона
чл. 119а, ал. 1, т. 4 от ЗВ	Зона за стопански ценни видове риби	Попада: BG1FSWDU000R001
чл.119а, ал. 1, т. 5 от ЗВ	Защитени територии	Не попада
	Зона за местообитания	Не попада
	Зона за птици	Не попада

1.1.1.4 Санитарно-охранителни зони (СОЗ), съгласно чл. 119, ал. 4, т. 2 от ЗВ.

Към настоящия момент ИП не попада в:

– СОЗ учредени по реда на *Наредба №3/16.10.2000 г. за условията и реда за проучване, проектиране, утвърждаване и експлоатация на санитарно-охранителните зони около водоизточниците и съоръженията за питейно-битово водоснабдяване и около водоизточниците на минерални води, използвани за лечебни, профилактични, питейни и хигиенни нужди* (Наредба №3);

– буферни зони около съоръжения за питейно водоснабдяване без определени СОЗ, за които е необходимо спазване на ограничения съгласно Приложение №1 към Национален каталог от мерки към ПУРБ.

1.1.2. Мерки, заложи в ПУРБ които трябва да се вземат предвид при реализиране на дейностите в ИП.

А. Забрани и ограничения, които следва да се спазват при реализиране на ИП.

Код на мярката	Наименование на мярката	Действия за изпълнение на мярката	Код на действие
HY_3	Забрана за добив на инертни материали на по-малко от 50 м от бреговете на реките	Забрана за добив на инертни материали на по-малко от 50 м от бреговете на реките	HY_3_1
HY_7	Подобряване на хидроморфологичното състояние на реките	Забрана за нарушаването на естественото състояние на леглата, бреговете на реките и крайбрежните заливаеми ивици, с изключение на дейности за удълбочаване на фарватера и коригиране на речното корито за осигуряване/подобряване на безопасно корабоплаване в общия българо-румънски участък на р. Дунав и при дейности за защита от наводнения, както и други дейности съобразени с действащото законодателство	HY_7_5
DP_2	Намаляване на дифузното замърсяване от промишлени дейности	Забрана на миенето и обслужването на транспортни средства и техника в крайбрежните заливаеми ивици и принадлежащите земи на водохранилищата	DP_2_8

При направена визуализация на предоставените ни координати в геоинформационна среда, се установи, че разглежданият участък за изземване, отстои на повече от 50 м от



бреговете на река Дунав, следователно ИП не попада в обхвата на забранителна мярка с код НУ_3 и код на действие НУ_3_1.

Б. Мерки за запазване и подобряване на повърхностни и подземни води, които следва да се имат предвид при реализация на ИП.

Код на мярка	Наименование на мярка	Действия за изпълнение на мярката	Код на действие
DP_3	Намаляване на замърсяването от корабна и пристанищна дейност	Осъществяване на контрол на дейности по събиране и транспортиране на корабни и битови корабни отпадъци, включително отпадъчни води	DP_3_1

Заклучение: ИП за „Изземване на наносни отложения от р. Дунав при град Мартен, община Русе, област Русе“ от км 480.600 до км 480.000, с площ 130233 кв. м, е **допустимо** спрямо целите и мерките за постигане добро състояние на водите, определени в ПУРБ 2022 – 2027 г. в Дунавски район, при спазване на мерките посочени в т. 1.1.2. от настоящото становище.

1.2. По отношение на План за управление на риска от наводнения (ПУРН) в Дунавски район.

Райони със значителен потенциален риск от наводнения (РЗПРН), съгласно ПУРН 2022-2027 г.

Участъците на ИП **попадат** в РЗПРН „Река Дунав“, с код BG1_APSFR_DU_001.

1.2.2. Мерки, заложи в ПУРН в Дунавски район, които трябва да се вземат предвид при реализиране на ИП.

В ПУРН 2022-2027 г. няма предвидени забрани, ограничения и мерки за намаляване на риска от наводнения, касаещи реализацията на ИП.


Заклучение: ИП за „Изземване на наносни отложения от р. Дунав при град Мартен, община Русе, област Русе“ от км 480.600 до км 480.000, с площ 130233 кв. м, е **допустимо** спрямо Програмата от мерки за намаляване на риска от наводнения заложена в ПУРН 2022-2027 г. в Дунавски район.

2. Забрани и ограничения, предвидени в Закона за водите и подзаконовите нормативни актове по неговото прилагане, по отношение на този вид инвестиционни предложения и/или въздействия, в резултат от реализирането им.

Използването на водите и водните обекти се осъществява при условията и по реда на Глава трета от ЗВ, в т. ч. при не нарушаване на обществените интереси и придобитите права (съгласно чл. 49 от ЗВ).

Дейности свързани с изземване на наносни отложения от повърхностни водни обекти, подлежат на разрешителен режим по реда на Глава четвърта от ЗВ, при спазване изискванията на подзаконовите нормативни документи, и в съответствие с *НАРЕДБА за ползването на повърхностните води.*

Когато изземването на наносни отложения е от река Дунав, то издаването на разрешително и контролът по изпълнението на условията в него е от компетенциите на ИАПД (чл. 52, ал 1, т. 2 и чл. 190, ал. 5 от ЗВ). Съгласно разпоредбите на чл. 79а от ЗВ, органът по чл. 52, ал. 1 може да постанови отнемане на разрешителното за ползване на водния обект или на част от него, при наличието на поне едно от следните условия:



– установено неблагоприятно въздействие върху условията на корабоплаването по река Дунав вследствие на изземване на наносни отложения от река Дунав съгласно разрешителното, издадено по чл. 52, ал. 1, т. 2;

– при промяна на корабоплавателния път в случаите, когато при новото трасе на пътя се създават предпоставки за застрашаване сигурността на корабоплаването поради близостта на обекта - предмет на разрешителното, издадено по чл. 52, ал. 1, т. 2.

Не се разрешава ползване на река Дунав и водохранилищата за изземване на наносни отложения, когато изземването създава опасност от нарушаване на стабилитета на съществуващи хидротехнически или други съоръжения (чл. 118ж, ал. 3 от ЗВ).

Съгласно чл. 118з от ЗВ, мястото за изземване на наносни отложения не се определя в участък:

– на по-малко от 500 м преди и след изградени хидротехнически съоръжения (т. 2, подт. б);

– където са въведени ограничения и забрани в плана за управление на речните басейни, свързани с постигане на целите по чл. 156а (т. 3);

– където тази част от реката попада в зони за защита по чл. 119а, ал. 1, т. 5, с изключение на участъците, за които по реда на чл. 140, ал. 6 е установена необходимост от изземване (т. 4);

– на по-малко от 3 км преди и след пункт за мониторинг на водите на река Дунав, освен в случаите при построяване и поддържане на хидротехнически съоръжения и фарватера, и в случаите на доказване, че изземването не намалява качеството на мониторинга (т. 5).

Разглежданията участъкът е разположен на около от 1,64 км след пункт за мониторинг на водите на река Дунав и съответно попада под разпоредбите на чл. 118з, т. 5 от ЗВ.

С цел опазване на водите при реализирането на ИП е необходимо да се спазват разпоредбите на чл. 116.

Потенциалните въздействия в резултат от осъществяването на ИП са описани и взети предвид при направените заключения за допустимостта в т. 1 от настоящото становище.

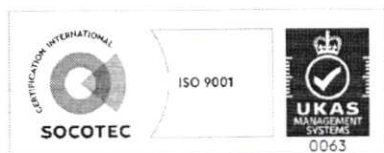
3. Информация за съществуващи или разрешени въздействия върху водното тяло в района, които трябва да бъдат взети предвид при последваща процедура по глава шест от ЗООС.

На около 1,64 км североизточно от разглежданият участък за изземване на наносни отложения е разположен пункт за мониторинг на водите на р. Дунав с код BG1DU00931MS120 и име „река Дунав след град Русе“.

Актуална информация за съществуващи или разрешени въздействия е налична в Регистри на издадените разрешителни, публикувани на интернет страницата на БДДР - <http://www.bd-dunav.org/content/registri/razreshitelni-i-resheniia/>.

4. Информация за свободните водни ресурси в частта от подземно водно тяло, от което се предвижда водовземане (чрез съществуващи или чрез нови съоръжения), опасността от замърсяване на подземните води в процеса на изграждане на нови тръбни (сондажни) кладенци и изисквания за предотвратяване на замърсяването.

ИП не предвиждат водовземане от подземни води.



5. Мотивирана оценка на значителното въздействие върху водите и водните екосистеми.

ИП за „Изземване на наносни отложения от р. Дунав при град Мартен, община Русе, област Русе“ от км 480.600 до км 480.000, с площ 130233 кв. м, няма да окажат негативно въздействие върху водите и водните екосистеми и е **допустимо** спрямо ПУРБ и ПУРН в Дунавски район, при спазване на мерките посочени в т. 1 и законовите изисквания в т. 2 на настоящото становище в т.ч. доказване, че изземването не намалява качеството на мониторинга извършван от пункт за мониторинг на водите на р. Дунав с код BG1DU00931MS120 и име „река Дунав след град Русе“, съгласно разпоредбите на чл. 118з, т. 5 от ЗВ.

6. Заключение за приложимостта на чл. 93, ал. 9, т. 3 от ЗООС.

Чл. 93, ал. 9, т. 3 от ЗООС е неприложим за ИП за „Изземване на наносни отложения от р. Дунав при град Мартен, община Русе, област Русе“ от км 480.600 до км 480.000, с площ 130233 кв. м, тъй като не представляват ново изменение на физичните характеристики на повърхностно водно тяло „ДУНАВ“ с код BG1DU000R001.

С уважение,

ИНЖ. РУМЕЛИЯ ПЕТРОВА

Директор на Басейнова дирекция „Дунавски район“

