



РЕПУБЛИКА БЪЛГАРИЯ

Министерство на околната среда и водите

Басейнова дирекция „Дунавски район“

Изх. №ПУ-01-70-⁽¹⁾
Гр. Плевен2025 г.

ДО
МАРИЯ ГЪЛЪБОВА
ДИРЕКТОР НА ДИРЕКЦИЯ ЕООВОСПЗ
МИНИСТЕРСТВО НА ОКОЛНАТА СРЕДА И ВОДИТЕ
БУЛ. „КН. МАРИЯ ЛУИЗА“ №22
1000 ГР. СОФИЯ
e-mail: bbaramova@moew.government.bg

На Ваш №ОВОС-13-1/28.01.2025 г.

Относно: *Инвестиционни предложения (ИП) за „Изземване на наносни отложения от коритото на р. Дунав при град Русе, община Русе, област Русе“ от км 505.400 до км 505.000“.*

УВАЖАЕМА Г-ЖО ГЪЛЪБОВА,

В Басейнова дирекция „Дунавски район“ (БДДР) е постъпило Ваше писмо с изх. №ОВОС-13-1/28.01.2025 г. и наш вх. №ПУ-01-70/28.01.2025 г., с искане за становище чл. 4а от НАРЕДБА за условията и реда за извършване на оценка на въздействието на околната среда, за горепосоченото ИП. На основание чл. 155, ал. 1, т. 23 от Закона за водите (ЗВ), изразявам следното становище:

Предоставена информация:

ИП предвижда изземване на наносни отложения от коритото на р. Дунав с плаващо съоръжение с хидравличен кран, плаващи средства (драги) и малък кораб „Борос“.

Съгласно схемата към писмо №ВО-02#1/20.02.2023 г., издадена от Изпълнителна агенция „Проучване и поддържане на река Дунав“ (ИАППД), участъка от км 505.400 до км 505.000 е с координати на граничните точки както следва:

№	Географски координати	
1	43°46'37,37"	25°52'54,40"
2	43°46'47,60"	25°53'03,47"
3	43°46'43,57"	25°53'08,10"
4	43°46'36,02"	25°52'55,64"
Площ за ползване 37 940 кв. м		

Добитата суровина (наносни отложения) ще се депонира за временно съхранение и преработка на вече съществуващата площадка в поземлени имоти с идентификатори



5800 гр. Плевен, ул. „Чаталджа“ №60
тел.: +359 64 88 51 00
e-mail: dunavbd@bDDR.bg, web: www.bd-dunav.bg



80697.9.1, 80697.9.2, 80697.9.3 и 80697.9.4 в землището на с. Черковица, община Никопол, област Плевен.

За преработката на суровината ще се ползва вода от повърхностен воден обект – река Дунав, като водовземаването не е предмет на настоящето ИП и за него се провежда отделна самостоятелна процедура.

ИП не е предвижда отвеждане/заустване на отпадъчни води.

1. Заключение за допустимостта на инвестиционното предложение от гледна точка на мерките за постигане добро състояние на водите, определени в плановете за управление.

1.1 По отношение на Планът за управление на речните басейни (ПУРБ) в Дунавски район.

ПУРБ 2022-2027 г. за Дунавски район на басейново управление е приет с Решение №917/31.12.2024 г. на Министерски съвет. ПУРБ 2022-2027 г. е публикуван на интернет страницата на БДДР: www.bd-dunav.org, секция „Управление на водите“, раздел „План за управление на речните басейни“, подраздел „ПУРБ 2022-2027 в Дунавски район“.

1.1.1. ИП попада в следните повърхностни и подземни водни тела, както и зони за защита на водите:

1.1.1.1. Повърхностни водни тела.

Код на ВТ	Воден обект	Географски обхват	Естествено/СМВТ/ИВТ*	Химично състояние	Екологично състояние/потенциал
BG1DU000R001	ДУНАВ	р. Дунав от границата при Ново село до границата при Силистра	СМВТ	Не достигащо добро	Умерен

Забележка: * СМВТ – силномодифицирано ВТ; ИВТ – изкуствено ВТ. За СМВТ и ИВТ се определя екологичен потенциал.

Предвиденото в ИП изземване на наносни отложения ще засегне ограничен участък с малка площ спрямо общият водосбор на водно тяло „ДУНАВ“ с код BG1DU000R001, като ще се отнема от възобновяемия динамичен запас на реката без да се засяга активното дъно. Следователно не очаква ИП да окаже негативно въздействие върху екологичният потенциал и/или химично състояние на водното тяло.

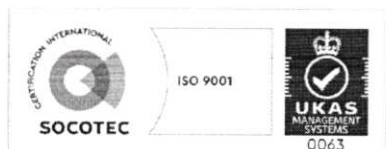
1.1.1.2. Подземни водни тела.

Код на ПВТ	Име на ПВТ	Химично състояние	Количествено състояние
BG1G00000N1035	Порови води в Неогена - район Русе - Силистра	Добро	Добро

Осъществяването на ИП няма да окаже негативно въздействие върху подземното водно тяло и да доведе до влошаване на химичното и/или количествено състояние.

1.1.1.3. Зони за защита на водите, съгласно чл. 119а, ал. 1 от ЗВ.

Зони за защита на водите	Вид на зоната	ИП попада (код) / не попада в зона за защита
чл. 119а, ал. 1, т. 1 от ЗВ	Зона за защита на питейните води от повърхностни водни тела	Не попада
	Зона за защита на питейните води	Попада: Всички подземни водни тела са определени



5800 гр. Плевен, ул. „Чаталджа“ №60
тел.: +359 64 88 51 00
e-mail: dunavbd@bddr.bg, web: www.bd-dunav.bg



Зони за защита на водите	Вид на зоната	ИП попада (код) / не попада в зона за защита
	от подземни водни тела	като зони за защита на питейните води.
Чл. 119а, ал. 1, т. 2 от ЗВ	Зона за отдих и водни спортове	Не попада
чл.119а, ал. 1, т. 3 от ЗВ	Чувствителна зона	Попада: BGCSARI03
	Нитратно уязвима зона	Попада: Северна Зона
чл. 119а, ал. 1, т. 4 от ЗВ	Зона за стопански ценни видове риби	Попада: BG1FSWDU000R001
чл.119а, ал. 1, т. 5 от ЗВ	Защитени територии	Не попада
	Зона за местообитания	Не попада
	Зона за птици	Не попада

1.1.1.4 Санитарно-охранителни зони (СОЗ), съгласно чл. 119, ал. 4, т. 2 от ЗВ.

Към настоящия момент ИП не попада в:

– СОЗ учредени по реда на *Наредба №3/16.10.2000 г. за условията и реда за проучване, проектиране, утвърждаване и експлоатация на санитарно-охранителните зони около водоизточниците и съоръженията за питейно-битово водоснабдяване и около водоизточниците на минерални води, използвани за лечебни, профилактични, питейни и хигиенни нужди* (Наредба №3);

– буферни зони около съоръжения за питейно водоснабдяване без определени СОЗ, за които е необходимо спазване на ограничения съгласно Приложение №1 към Национален каталог от мерки към ПУРБ.

1.1.2. Мерки, заложи в ПУРБ които трябва да се вземат предвид при реализиране на дейностите в ИП.

А. Забрани и ограничения, които следва да се спазват при реализиране на ИП.

Код на мярката	Наименование на мярката	Действия за изпълнение на мярката	Код на действие
HY_3	Забрана за добив на инертни материали на по-малко от 50 м от бреговете на реките	Забрана за добив на инертни материали на по-малко от 50 м от бреговете на реките	HY_3_1
HY_7	Подобряване на хидроморфологичното състояние на реките	Забрана за нарушаването на естественото състояние на леглата, бреговете на реките и крайбрежните заливаеми ивици, с изключение на дейности за удълбочаване на фарватера и коригиране на речното корито за осигуряване/подобряване на безопасно корабоплаване в общия българо-румънски участък на р. Дунав и при дейности за защита от наводнения, както и други дейности съобразени с действащото законодателство	HY_7_5
DP_2	Намаляване на дифузното замърсяване от промишлени дейности	Забрана на миенето и обслужването на транспортни средства и техника в крайбрежните заливаеми ивици и принадлежащите земи на водоохранилищата	DP_2_8

При направена визуализация на предоставените ни координати в геоинформационна среда, се установи, че разглежданият участък за изземване, отстои на повече от 50 м от



5800 гр. Плевен, ул. „Чаталджа“ №60
 тел.: +359 64 88 51 00
 e-mail: dunavbd@bddd.bg, web: www.bd-dunav.bg



бреговете на река Дунав, следователно ИП не попада в обхвата на забранителна мярка с код НУ_3 и код на действие НУ_3_1.

Б. Мерки за запазване и подобряване на повърхностни и подземни води, които следва да се имат предвид при реализация на ИП.

Код на мярка	Наименование на мярка	Действия за изпълнение на мярката	Код на действие
DP_3	Намаляване на замърсяването от корабна и пристанищна дейност	Осъществяване на контрол на дейности по събиране и транспортиране на корабни и битови корабни отпадъци, включително отпадъчни води	DP_3_1

Заклучение: ИП за „Изземване на наносни отложения от коритото на р. Дунав при град Русе, община Русе, област Русе“ от км 505.400 до км 505.000“, е **допустимо** спрямо целите и мерките за постигане добро състояние на водите, определени в ПУРБ 2022 – 2027 г. в Дунавски район, при спазване на мерките посочени в т. 1.1.2. от настоящото становище.

1.2. По отношение на План за управление на риска от наводнения (ПУРН) в Дунавски район.

Райони със значителен потенциален риск от наводнения (РЗПРН), съгласно ПУРН 2022-2027 г.

Участъците на ИП **попадат** в РЗПРН „Река Дунав“, с код BG1_APSFR_DU_001.

1.2.2. Мерки, заложи в ПУРН в Дунавски район, които трябва да се вземат предвид при реализиране на ИП.

В ПУРН 2022-2027 г. няма предвидени забрани, ограничения и мерки за намаляване на риска от наводнения, касаещи реализацията на ИП.

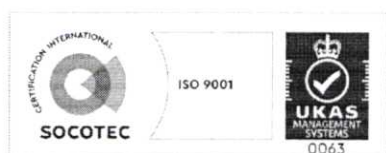
Заклучение: ИП за „Изземване на наносни отложения от коритото на р. Дунав при град Русе, община Русе, област Русе“ от км 505.400 до км 505.000“, е **допустимо** спрямо Програмата от мерки за намаляване на риска от наводнения заложена в ПУРН 2022-2027 г. в Дунавски район.

2. Забрани и ограничения, предвидени в Закона за водите и подзаконовите нормативни актове по неговото прилагане, по отношение на този вид инвестиционни предложения и/или въздействия, в резултат от реализирането им.

Използването на водите и водните обекти се осъществява при условията и по реда на Глава трета от ЗВ, в т. ч. при не нарушаване на обществените интереси и придобитите права (съгласно чл. 49 от ЗВ).

Дейности свързани с изземване на наносни отложения от повърхностни водни обекти, подлежат на разрешителен режим по реда на Глава четвърта от ЗВ, при спазване изискванията на подзаконовите нормативни документи, и в съответствие с *НАРЕДБА за ползването на повърхностните води.*

Когато изземването на наносни отложения е от река Дунав, то издаването на разрешително и контролът по изпълнението на условията в него е от компетенциите на ИАППД (чл. 52, ал 1, т. 2 и чл. 190, ал. 5 от ЗВ). Съгласно разпоредбите на чл. 79а от ЗВ, органът по чл. 52, ал. 1 може да постанови отнемане на разрешителното за ползване на водния обект или на част от него, при наличието на поне едно от следните условия:



– установено неблагоприятно въздействие върху условията на корабоплаването по река Дунав вследствие на изземване на наносни отложения от река Дунав съгласно разрешителното, издадено по чл. 52, ал. 1, т. 2;

– при промяна на корабоплавателния път в случаите, когато при новото трасе на пътя се създават предпоставки за застрашаване сигурността на корабоплаването поради близостта на обекта - предмет на разрешителното, издадено по чл. 52, ал. 1, т. 2.

Не се разрешава ползване на река Дунав и водохранилищата за изземване на наносни отложения, когато изземването създава опасност от нарушаване на стабилитета на съществуващи хидротехнически или други съоръжения (чл. 118ж, ал. 3 от ЗВ).

Съгласно чл. 118з от ЗВ, мястото за изземване на наносни отложения не се определя в участък:

– на по-малко от 500 м преди и след изградени хидротехнически съоръжения (т. 2, подт. б);

– където са въведени ограничения и забрани в плана за управление на речните басейни, свързани с постигане на целите по чл. 156а (т. 3);

– където тази част от реката попада в зони за защита по чл. 119а, ал. 1, т. 5, с изключение на участъците, за които по реда на чл. 140, ал. 6 е установена необходимост от изземване (т. 4);

– на по-малко от 3 км преди и след пункт за мониторинг на водите на река Дунав, освен в случаите при построяване и поддържане на хидротехнически съоръжения и фарватера, и в случаите на доказване, че изземването не намалява качеството на мониторинга (т. 5).

Разглежданият участък е разположен на около от 2,4 км преди пункт за мониторинг на водите на река Дунав и съответно попада под разпоредбите на чл. 118з, т. 5 от ЗВ.

С цел опазване на водите при реализирането на ИП е необходимо да се спазват разпоредбите на чл. 116.

Потенциалните въздействия в резултат от осъществяването на ИП са описани и взети предвид при направените заключения за допустимостта в т. 1 от настоящото становище.


3. Информация за съществуващи или разрешени въздействия върху водното тяло в района, които трябва да бъдат взети предвид при последваща процедура по глава шест от ЗООС.

На около 2,4 км източно от разглежданият участък за изземване на наносни отложения е разположен пункт за мониторинг на водите на р. Дунав с код BG1DU00918MS080 и име „преди Русе“.

Актуална информация за съществуващи или разрешени въздействия е налична в Регистри на издадените разрешителни, публикувани на интернет страницата на БДДР - <http://www.bd-dunav.org/content/registri/razreshitelni-i-resheniia/>.

4. Информация за свободните водни ресурси в частта от подземно водно тяло, от което се предвижда водоземане (чрез съществуващи или чрез нови съоръжения), опасността от замърсяване на подземните води в процеса на изграждане на нови тръбни (сондажни) кладенци и изисквания за предотвратяване на замърсяването.

ИП не предвиждат водоземане от подземни води.



5. Мотивирана оценка на значителното въздействие върху водите и водните екосистеми.

ИП за „Изземване на наносни отложения от коритото на р. Дунав при град Русе, община Русе, област Русе“ от км 505.400 до км 505.000“, няма да окажат негативно въздействие върху водите и водните екосистеми и е **допустимо** спрямо ПУРБ и ПУРН в Дунавски район, при спазване на мерките посочени в т. 1 и законовите изисквания в т. 2 на настоящото становище в т.ч. доказване, че изземването не намалява качеството на мониторинга извършван от пункт за мониторинг на водите на р. Дунав с код BG1DU00918MS080 и име „преди Русе“, съгласно разпоредбите на чл. 118з, т. 5 от ЗВ.

6. Заключение за приложимостта на чл. 93, ал. 9, т. 3 от ЗООС.

Чл. 93, ал. 9, т. 3 от ЗООС е неприложим за ИП за „Изземване на наносни отложения от коритото на р. Дунав при град Русе, община Русе, област Русе“ от км 505.400 до км 505.000“, тъй като не представляват ново изменение на физичните характеристики на повърхностно водно тяло „ДУНАВ“ с код BG1DU000R001.

С уважение,

ИНЖ. РУМЕЛИЯ ПЕТРОВА

Директор на Басейнова дирекция „Дунавски район“

