



РЕПУБЛИКА БЪЛГАРИЯ

Министерство на околната среда и водите

Басейнова дирекция „Дунавски район“

Изх. № ПУ-01-64-(1)

Гр. Плевен, 07.02. 2025 г.

ДО

Г-Н ДАУД ИБРЯМ

ДИРЕКТОР НА РИОСВ РУСЕ

БУЛ. „ПРИДУНАВСКИ“ № 20, ПК 26

7000 ГР. РУСЕ

На ваш изх. №АО-288-(1)/16.01.2025 г.

**Относно:** Постъпило в РИОСВ-Русе уведомление за инвестиционно предложение (ИП) с вх. № АО-288/14.01.2025г за „Организиране на спортен риболов и полуинтензивно отглеждане на риба в съществуващ язовир“, находящ се в поземлени имот (ПИ) с идентификатори 39949.17.127 и 39949.42.128 по КККР на с. Крояч, общ. Лозница

**УВАЖАЕМИ ГОСПОДИН ИБРЯМ,**

В Басейнова дирекция „Дунавски район“ (БДДР) е постъпило писмо препратено по компетентност от Басейнова дирекция „Черноморски район“ с техен изх № 05-07-12-(А1)/27.01.2025г., наш вх.№ПУ-01-64/27.01.2025г. Приложено е Уведомлението за горепосоченото ИП и Вашето писмо с изх. № АО-288-(1)/16.01.2025г., с искане за изготвяне на становище на основание чл. 4а от *Наредба за условията и реда за извършване на оценка на въздействието върху околната среда*. В изпълнение на разпоредбите на чл. 155, ал. 1, т. 23 от Закона за водите (ЗВ), БДДР изразява следното становище:


**1. Оценка на допустимостта на предложението от гледна точка на мерките за постигане добро състояние на водите, определени в плановете за управление на речните басейни:**

Настоящото становище се издава спрямо следните планове за управление на водите в ДРБУ:

- План за управление на речните басейни (ПУРБ) 2022 – 2027 г., приет с Решение № 917/31.12.2024 г. на Министерски съвет;
- План за управление на риска от наводнения (ПУРН) 2022 – 2027 г., приет с Решение № 941/28.12.2023 г. на Министерски съвет.

Съгласно представената информация:

*Настоящото ИП е за полуинтензивно отглеждане на риби и организиране на спортен риболов в ПИ с идентификатори 39949.17.127 и 39949.42.128 по КККР на с.*



5800 гр. Плевен, ул. „Чаталджа“ №60

тел.: +359 64 88 51 00

e-mail: [dunavbd@bddr.bg](mailto:dunavbd@bddr.bg), web: [www.bd-dunav.bg](http://www.bd-dunav.bg)



Крояч, общ. Лозница. Видовете риба, които ще се отглеждат са шаран, толстолоб и амур, общо 5000 бройки. Храненето ще бъде естествено и с отсевки от зърна. Водоемът и в момента се използва за същите цели, има съществуващ преливник към яз. Бели Лом и изпускателна шахта.

ПИ с идентификатори 39949.17.127 и 39949.42.128 с. Крояч са с вид собственост - Общинска публична, вид територия - Територия, заета от води и водни обекти. Възложителят на настоящето ИП има сключени договори за наем с община Лозница за срок от 10 години.

На основание предоставената информация за горепосоченото ИП, БДДР изразява следното становище:

### **1.1. ПУРБ в Дунавски район**

1.1.1. ИП попада в следните повърхностни и подземни водни тела, както и зони за тяхната защита:

#### **1.1.1.1. Повърхностни водни тела**

Код на водното тяло	Име на Воден обект	Географски обхват	Естествено/СМВТ/ИВТ	Екологично състояние/ потенциал	Химично състояние
BG1RL900L1009	яз. Бели Лом	яз. Бели Лом	СМВТ	умерен (поради отклонение от СКОС по следните показатели: Фитопланктон, Общ азот, Общ фосфор, Al	добро

**Забележка:** \* СМВТ – силномодифицирано ВТ; ИВТ – изкуствено ВТ. За СМВТ и ИВТ се определя екологичен потенциал; СКОС - Стандарти за качество на околната среда.

В ПУРБ 2016-2021г. за водното тяло е обосновано изключение на основание чл. 156в от Закона за водите, удължаване на срока за постигане на целите към 2027 г. Поставените цели за повърхностното водно тяло към 2027 г. са: „Постигане на СКОС за добър екологичен потенциал по показатели Фитопланктон, Общ азот, Общ фосфор, Al до 2027г. Предотвратяване на влошаването и запазване на добро екологично състояние по останалите елементи за качество. Предотвратяване на влошаването и запазване на добро химично състояние“.

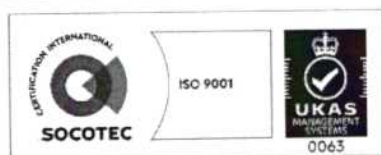
Въздействието от реализацията на ИП ще е незначително и с локален характер, следователно не се очаква реализирането му да окаже негативно въздействие върху елементите за качество на водите и да доведе до влошаване на екологичния потенциал химично състояние на водното тяло.

#### **1.1.1.2. Подземни водни тела**

Водоемът попада в обхвата на подземно водно тяло с код BG1G000K1NB050 и име „Карстови води в Разградската формация“. Съгласно представената информация, дейностите в ИП, в т.ч. риборазвъждане, не предвижда водовземане и/или ползване на подземни води, както и използване на приоритетни и/или опасни вещества, които да създават предпоставка за пряк контакт с подземните води. В тази връзка не се очаква планираните в ИП дейности да окажат негативно въздействие върху ПВТ.

#### **1.1.1.3. Зони за защита на водите, съгласно чл. 119а, ал. 1 от ЗВ**

Зони за защита на водите	Вид на зоната	ИП попада (код) / не попада в зона за защита
чл. 119а, ал. 1, т. 1 от ЗВ	Зона за защита на питейните води от повърхностни водни тела	Не попада
	Зона за защита на питейните води от подземни водни тела	Попада: всички подземни водни тела са определени като зони за защита на питейните води



5800 гр. Плевен, ул. „Чаталджа“ №60  
 тел.: +359 64 88 51 00  
 e-mail: dunavbd@bDDR.bg, web: www.bd-dunav.bg



Зони за защита на водите	Вид на зоната	ИП попада (код) / не попада в зона за защита
чл. 119а, ал. 1, т. 2 от ЗВ	Зона за отдих и водни спортове	Не попада
чл. 119а, ал. 1, т. 3 от ЗВ	Чувствителна зона	Попада
	Уязвима зона	Попада
чл. 119а, ал. 1, т. 4 от ЗВ	Зона за стопански ценни видове риби	Не попада
чл. 119а, ал. 1, т. 5 от ЗВ	Защитени територии	Не попада
	Зона за местообитания	Не попада
	Зона за птици	Не попада

1.1.1.4 Санитарно-охранителни зони, съгласно чл. 119, ал. 4, т. 2 от ЗВ и буферни зони около водоземните съоръжения/системи, в случаите когато не са определени СОЗ

Към настоящия момент в района на ИП няма определени санитарно-охранителни зони (СОЗ) по реда на *Наредба №3/16.10.2000 г. за условията и реда за проучване, проектиране, утвърждаване и експлоатация на санитарно-охранителните зони около водоизточниците и съоръженията за питейно-битово водоснабдяване и около водоизточниците на минерални води, използвани за лечебни, профилактични, питейни и хигиенни нужди (Наредба № 3 от 16 октомври 2000 г.)* и не попада в буферна зона с радиус 1 000 м около водоземни съоръжения за питейно-битово водоснабдяване без определена СОЗ.

1.1.2. Мерки, заложи в ПУРБ 2016 – 2021 г., които трябва да се вземат предвид при реализиране на този вид ИП

А. Забрани и ограничения, свързани с дейностите, предвидени в ИП


Код на мярката	Наименование на мярката	Действия за изпълнение на мярката	Код на действие
DP_2	Намаляване на дифузното замърсяване от промишлени дейности	Забрана на миенето и обслужването на транспортни средства и техника в крайбрежните заливаеми ивици и принадлежащите земи на водохранилищата	DP_2_8

Съгласно предоставената информация, предвидените в ИП дейности не са в нарушение на горепосочените забрани и ограничения.

Б. Други мерки, които следва да се имат предвид при реализация на ИП

Код на мярка	Наименование на мярка	Действия за изпълнение на мярката	Код на действие
DP_5	Изпълнение на програма за собствен мониторинг във връзка с отглеждане на аквакултури	1. Поставяне на условие в издадените разрешителни за ползване на воден обект и/или за водоземане с цел отглеждане на аквакултури за провеждане на собствен мониторинг във връзка с оценка на натиска от различните форми на сладководно рибовъдство.	DP_5_1
HY_10	Осигуряване на екологичния отток	3. Оптимизиране на управлението на водите на язовирите, водностопанските системи и деривациите, за осигуряване на водни количества за екологичен отток и постигане на ДЕС/ДЕП	HY_10_3
DP_14	Намаляване на дифузното замърсяване от отпадъци от населени места	Депониране на битови отпадъци в съответствие с изискванията за третиране на отпадъци	DP_14_2

**Заключение:** Реализацията на ИП е **допустима** спрямо целите и мерките за постигане на добро състояние на водите, определени в ПУРБ 2022 – 2027 г. и не се очаква



да окаже значително въздействие върху водите, при спазване на мерките посочени в т. 1.1.2 от настоящото становище.

## **1.2. ПУРН 2022 - 2027г. в Дунавски район**

1.2.1. Съгласно представената информация, ИП не попада в утвърдените РЗПРН в ПУРН 2022 – 2027г., приет с Решение №941/28.12.2023 г. на Министерски съвет.

ПУРН 2022 – 2027г. и картите на заплахата и риска от наводнения за РЗПРН са публикувани на страницата на БДДР: [www.bd-dunav.bg](http://www.bd-dunav.bg)., секция „Управление на водите“.

1.2.2. Мерки, заложи в ПУРН 2022 – 2027 г., които трябва да се вземат предвид при реализиране на предвидените дейности – няма заложи конкретни мерки, касаещи ИП.

В ПУРН 2022 – 2027 г. няма предвидени забрани и ограничения, касаещи реализирането на предвидените дейности.

**Заключение:** ИП е **допустимо** спрямо ПУРН 2022 – 2027 г. Предвидените дейности не са в противоречие с мерките в Програмата от мерки за намаляване на риска от наводнения.

## **2. Забрани и ограничения, предвидени в Закона за водите, по отношение на този вид инвестиционни предложения и/или въздействия в резултат от реализирането**

Използването на водите и водните обекти се осъществява при условията и по реда на Глава трета от ЗВ в т.ч. при не нарушаване на обществените интереси (съгласно чл. 49 от ЗВ).

Дейностите свързани с ползване на воден обект подлежат на разрешителен режим съгласно чл. 46 от ЗВ в съответствие с *Наредбата за ползването на повърхностните води* и чл. 52, ал. 1, т. 3 от ЗВ „*Разрешителното се издава от кмета на общината след решение на общинския съвет за водовземане от води, включително от язовири и минерални води - публична общинска собственост, както и от находища на минерални води - изключителна държавна собственост, които са предоставени безвъзмездно за управление и ползване от общините; за ползване на водни обекти - публична общинска собственост, с изключение на разрешителните по чл. 46, ал. 1, т. 3.*

При реализация на ИП да се спазят изискванията, определени в *Наредбата за ползването на повърхностните води от 26 март 2021г.* и *Наредба за условията и реда за осъществяване на техническата и безопасната експлоатация на язовирните стени и на съоръженията към тях, както и на контрол за техническото им състояние от 31.01.2020г.*


При експлоатация на ИП да се провежда собствен мониторинг на водите, съгласно изискванията в глава VI – Собствен мониторинг от *Наредба № 1/11.04.2011г. за мониторинг на водите.* Копия от протоколите да се изпращат в БДДР.

За защита от вредното въздействие на водите е необходимо да се спазват изискванията на Глава девета от ЗВ, в т. ч. чл. 142, забраните на чл. 143 и чл. 144 от ЗВ. За опазване на водите и водните обекти е необходимо да се спазват и забраните на чл. 134 и чл. 118 от ЗВ. С цел опазване на подземните води от замърсяване при реализирането на ИП е необходимо да се вземат предвид забраните в чл. 118а от ЗВ.

Потенциалните въздействия в резултат от реализирането от ИП са описани и взети предвид при направените заключения за допустимостта на ИП в т. 1 от настоящето становище.

## **3. Информация за съществуващи или разрешени въздействия върху водното тяло в района, които трябва да бъдат взети предвид при последваща процедура по глава шест от ЗООС.**

Актуална информация за съществуващи или разрешени въздействия е налична в Регистри на издадените разрешителни, публикуван на интернет страницата на Басейнова



дирекция „Дунавски район“ – <http://www.bd-dunav.org/content/registri/razreshitelni-i-resheniia/>.

**4. Информация за свободните водни ресурси в частта от подземно водно тяло, от което се предвижда водоземане (чрез съществуващи или чрез нови съоръжения), опасността от замърсяване на подземните води в процеса на изграждане на нови тръбни (сондажни) кладенци и изисквания за предотвратяване на замърсяването.**

ИП не предвижда водоземане от подземни водни тела.

**5. Мотивирана оценка на значителното въздействие върху водите и водните екосистеми.**

Реализацията на ИП „Организиране на спортен риболов и полунтензивно отглеждане на риба в съществуващ язовир“, находящ се в поземлени имот (ПИ) с идентификатори 39949.17.127 и 39949.42.128 по КККР на с. Крояч, общ. Лозница няма да окаже негативно въздействие върху водите и водните екосистеми и е **допустимо** спрямо ПУРБ и ПУРН в Дунавски район при условие, че се спазват:

- мерките посочени в т. 1 на настоящото становище;
- законовите изисквания посочени в т. 2 на настоящото становище, в т.ч: Дейностите свързани с ползване на воден обект подлежат на разрешителен режим съгласно чл. 46 от ЗВ в съответствие с *Наредбата за ползването на повърхностните води* и чл. 52, ал. 1, т. 3 от ЗВ. Разрешителното се издава **от кмета** на общината след решение на общинския съвет за водоземане от води, включително от язовири - публична общинска собственост.

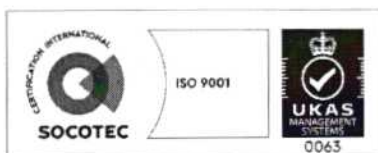
**6. Заключение за приложимостта на чл. 93, ал. 9, т. 3 от ЗООС.**

Разпоредбите на чл. 93, ал. 9, т. 3 от ЗООС са **неприложими** за настоящото ИП „Организиране на спортен риболов и полунтензивно отглеждане на риба в съществуващ язовир“, находящ се в поземлени имот (ПИ) с идентификатори 39949.17.127 и 39949.42.128 по КККР на с. Крояч, общ. Лозница

С уважение,

**ИНЖ. РУМЕЛИЯ ПЕТРОВА**

Директор на Басейнова дирекция „Дунавски район“



5800 гр. Плевен, ул. „Чаталджа“ №60  
тел.: +359 64 88 51 00  
e-mail: [dunavbd@bDDR.bg](mailto:dunavbd@bDDR.bg), web: [www.bd-dunav.bg](http://www.bd-dunav.bg)

