



РЕПУБЛИКА БЪЛГАРИЯ

Министерство на околната среда и водите

Басейнова дирекция „Дунавски район“

Изх. № ПУ-01-61-[1]

гр. Плевен03.02.....2025 г.

ДО

ИНЖ. ЛЮБОМИР ИВАНОВ
ДИРЕКТОР НА РИОСВ – МОНТАНА
УЛ. „ЮЛИУС ИРАСЕК“ № 4, ПК 55
3400, ГР. МОНТАНА

На Ваш изх. № 2600-46-(1)23.01.2025г.

Относно: *Инвестиционно предложение „Реконструкция на помпена станция „Толовица“, общ. Макреш и Напоителен канал М-1 в участъка от км 0+00 до км 2+200 землищата на с. Толовица, общ. Макреш и с. Рабиша, общ. Белоградчик“*

УВАЖАЕМИ Г-Н ИВАНОВ,

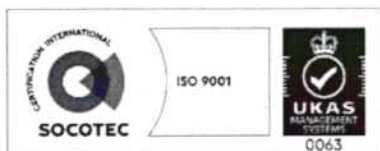
В Басейнова дирекция „Дунавски район“ (БДДР) е постъпило писмо с Ваш изх. № 2600-46-(1)23.01.2025 г. и наш вх. № ПУ-01-61/23.01.2025 г., с искане за изготвяне на становище за инвестиционно предложение (ИП) „Реконструкция на помпена станция „Толовица“, общ. Макреш и Напоителен канал М-1 в участъка от км 0+00 до км 2+200 землищата на с. Толовица, общ. Макреш и с. Рабиша, общ. Белоградчик“ относно допустимостта на ИП спрямо режимите определени в действащите План за управление на речните басейни в Дунавски район и План за управление на риска от наводнения. В изпълнение на разпоредбите на чл. 155, ал. 1, т. 23 от Закона за водите (ЗВ), БДДР изразява следното становище:

Съгласно представената информация:

Инвестиционното предложение е за реконструкция на съществуващи хидромелиоративни съоръжения. Реализирането на този проект ще позволи на „Напоителни системи“ ЕАД да предоставя услугата напояване в напоителна система (НС) „Рабиша“.

Ще се реконструира аванскамерата, напоителна ПС „Толовица“, изходната шахта и 2200 метра от напоителния канал М-1. Реконструкцията ще осигури свеждане до минимум загубите на вода и повишаване коефициента на полезно действие на канала и на системата. Предвижда се подмяна на всички помпи и арматури, както и на цялата смукателна и напорна линия. Също така ще се реновира и изходната камера на главния тласкател. След цялостно саниране на сградата, ще се монтира новото оборудване и тръбопроводи (смукателни и тласкателни).

Рехабилитацията на напоителен канал М-1 има за цел да възстанови нормалната функция на съществуващо съоръжение чрез основен ремонт, отстраняване на повреди, подмяна на отделни елементи и др., при запазени проектни параметри на



5800 гр. Плевен, ул. „Чаталджа“ №60
тел.: +359 64 88 51 00
e-mail: dunavbd@bddd.bg, web: www.bd-dunav.bg



съоръженията. Обект на рехабилитация са всички изградени бетонови и стоманобетонови елементи, както и саваците. В процеса на коригиране на профила на канала ще се извършват допълнителни изкопни работи за постигане на проектните спецификации на канала, включително корекция на дъното и откосите при деформации.

Предвижда се монтиране на измервателни устройства - ултразвукови разходомери, които позволяват прецизно измерване на ниво и скорост на вода в открити канали и изчисляват подаваните водни количества.

Помпена станция „Толовица“ се намира в землище с. Толовица, общ. Макреши. Напоителен канал М-1 в участъка от 0+000 до 0+445 м е в землището на с. Толовица, общ. Макреши, а от 0+445м до 2+200 м е в землището на с. Рабиша, общ. Белоградчик, като тук в този участък има връзка с пълнещата деривация на яз. Рабиша. ПС „Толовица“ е в имот с идентификационен № 72638.82.416. Предвиденият за рехабилитация участък от М-1 (от км. 0+00 до км. 2+200) попада в два имота: имот № 72638.75.2 с. Толовица, общ. Макреши и имот № 61011.52.54 с. Рабиша, общ. Белоградчик

При реализиране на ИП ще се генерират отпадъци - дървесна маса и бетонови отпадъци, които ще се извозват на депо, посочено от общината.

1. Заключение за допустимостта на инвестиционното предложение спрямо мерките за постигане добро състояние на водите, определени в ПУРБ и ПУРН в Дунавски район.

Настоящото становище за допустимост се издава спрямо следните планове за управление в Дунавски район:

- ПУРБ 2022 - 2027, приет с Решение № 917/31.12.2024 г. на Министерски съвет;
- ПУРН 2022 - 2027, приет с Решение № 941/28.12.2023 г. на Министерски съвет.

1.1. План за управление на речните басейни (ПУРБ) в Дунавски район 2022 – 2027 г.

1.1.1. Съгласно ПУРБ 2022-2027 г., ИП попада в обхвата на следните повърхностни и подземни водни тела, както и зони за защита на водите:

1.1.1.1 Повърхностни водни тела

Код на ВТ	Име на ВТ	Географски обхват	Естествено /СМВТ/ ИВТ*	Екологично състояние/ потенциал	Химично състояние	попадаща част от ИП
BG1WO300R1008	ВИДБОЛ	р. Видбол от зоната за защита: BG1DSW001 - РВ "Бяла вода" при Раковица до устие, вкл. приток - р. Граматска	естествено	добро	неизвестно	ПС
BG1WO300L018	РАБИША	язовир Рабиша	СМВТ	добър и по-висок	неизвестно	по-голяма част от НК М-1
BG1WO400R1009	АРЧАР	р. Арчар от извор до устие, вкл. притоци - Салашка и Градска река	естествено	добро	недостигащо добро	южната част от НК М-1

Забележка: * СМВТ – силномодифицирано ВТ; ИВТ – изкуствено ВТ. За СМВТ и ИВТ се определя екологичен потенциал.

Реализирането на предвидените в ИП дейности ще създаде условия за рационално използване на водните ресурси, намаляване на загубите на вода, както и нормалното функциониране на съществуващите хидромелиоративни съоръжения, което ще позволи на „Напоителни системи“ ЕАД да предоставя услугата напояване в



напоителна система (НС) „Рабиша“.

1.1.1.2. Подземни водни тела (ПВТ)

Код на ПВТ	Име на ПВТ	Химично състояние	Количествено състояние	попадаща част от ИП
BG1G000N1BP036	Карстови води в Ломско-Плевенската депресия	добро	добро	ПС и по-голяма част от НК М-1
BG1G0000TJK044	Карстови води в Западния Балкан	добро	добро	южната част от НК М-1

При реализирането на ИП, не се предвижда водовземане и/или ползване на подземни води, както и използване на приоритетни и/или опасни вещества, които да създават предпоставка за пряк контакт с подземните води, поради което не се очаква пряко въздействие върху химичното и количеството състояние на подземните водни тела.

1.1.1.3. Зони за защита на водите, съгласно чл. 119а, ал. 1 от ЗВ

Зони за защита на водите	Вид на зоната	ИП не попада/попада (име, код) в зона за защита
чл. 119а, ал. 1, т. 1 от ЗВ	Зона за защита на питейните води от повърхностни водни тела	Не попада
	Зона за защита на питейните води от подземни водни тела	Попада (всички подземни водни тела са определени като зони за защита на питейните води)
чл. 119а, ал. 1, т. 2 от ЗВ	Зона за отдых и водни спортове	Не попада
чл. 119а, ал. 1, т. 3 от ЗВ	Чувствителна зона	Попада: зона с код BGCSARI03
	Уязвима зона	Попада – Северна зона
чл. 119а, ал. 1, т. 4 от ЗВ	Зона за стопански ценни видове риби	Не попада
чл. 119а, ал. 1, т. 5 от ЗВ	Зона за местообитания	Не попада
	Зона за птици	Не попада

1.1.1.4. Санитарно-охранителни зони (СОЗ), съгласно чл. 119, ал. 4, т. 2 от ЗВ и буферни зони около водоземните съоръжения/системи без определени СОЗ

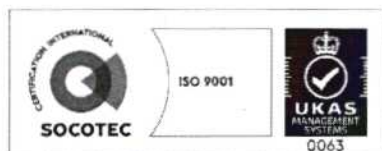
Съгласно наличната в БДДР информация, към настоящия момент ИП **не попада** в СОЗ, определени в съответствие с изискванията на *Наредба №3/16.10.2000 г. за условията и реда за проучване, проектиране, утвърждаване и експлоатация на санитарно-охранителните зони около водоизточниците и съоръженията за питейно-битово водоснабдяване и около водоизточниците на минерални води, използвани за лечебни, профилактични, питейни и хигиенни нужди* (Наредба № 3), и **не попада** в буферна зона с радиус 1 000 м около водоземни съоръжения за питейно-битово водоснабдяване без определени СОЗ.

1.1.2 Мерки, заложи в ПУРБ, които следва да се вземат предвид при реализирането на ИП

А. Забрани и ограничения

В Програмата от мерки заложи в ПУРБ 2022-2027 г. няма предвидени забрани и ограничения, касаещи реализирането на инвестиционното предложение.

Б. Мерки за запазване и подобряване качеството на повърхностните и подземните води, които следва да се имат предвид при реализация на ИП



5800 гр. Плевен, ул. „Чаталджа“ №60
тел.: +359 64 88 51 00
e-mail: dunavbd@bddr.bg, web: www.bd-dunav.bg



Код на мярката	Наименование на мярката	Действия за изпълнение на мярката	Код на действие
EW_2	Намаляване на водоземането чрез намаляване загубите на вода в общественото водоснабдяване	Реконструкция на водопреносната мрежа, вкл. облицоване на напоителни канали за обществено напояване	EW_2_6
EW_3	Осигуряване на измерване на количеството ползвани повърхностни и подземни води	Монтиране/изграждане на устройства за измерване на ползваните водни количества	EW_3_1

Реализирането на ИП е в изпълнение на следните мерки от ПУРБ 2022-2027: с код EW_2 и наименование „Намаляване на водоземането чрез намаляване загубите на вода в общественото водоснабдяване“, код на действие EW_2_6 „Реконструкция на водопреносната мрежа, вкл. облицоване на напоителни канали за обществено напояване“ и с код EW_3 и наименование „Осигуряване на измерване на количеството ползвани повърхностни и подземни води“, код на действие EW_3_1 „Монтиране/изграждане на устройства за измерване на ползваните водни количества“

Заклучение: Реализирането на ИП „Реконструкция на помпена станция „Толовица“, общ. Макреш и Напоителен канал М-1 в участъка от км 0+00 до км 2+200 землищата на с. Толовица, общ. Макреш и с. Рабиша, общ. Белоградчик“ е **допустимо** спрямо целите за постигане на добро състояние на водите, определени в ПУРБ 2022-2027 г. в Дунавски район.

1.2 План за управление на риска от наводнения (ПУРН) в Дунавски район 2022-2027 г.

Съгласно ПУРН 2022 - 2027 г., настоящото ИП **не попада** в РЗПРН, утвърдени от Министъра на околната среда и водите със Заповед РД-804/10.08.2021 г.

В ПУРН 2022 – 2027 г. няма заложи мерки, предвидени забрани и ограничения, касаещи реализирането на предвидените дейности.

Заклучение: Реализирането на ИП е **допустимо** спрямо ПУРН 2022 – 2027 г. Предвидените дейности в ИП не са в противоречие с предвидените мерки в Програмата от мерки за намаляване на риска от наводнения и неблагоприятните последици по отношение на човешкото здраве, стопанската дейност, околната среда и културното наследство към ПУРН 2022 – 2027 г.

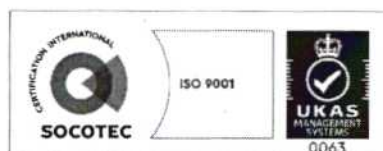
2. Забрани и ограничения, предвидени в Закона за водите и подзаконовите нормативни актове по неговото прилагане, по отношение на този вид планове и/или въздействия, в резултат от реализирането им.

Предвидените в ИП дейности не подлежат на разрешителен и/или уведомителен режим.

С цел опазване на водите и водните обекти е необходимо да се спазват изискванията на Глава осма от ЗВ.

3. Информация за съществуващи или разрешени въздействия върху водното тяло в района, които да бъдат взети предвид при последваща процедура по Глава шеста от ЗООС.

Актуална информация за съществуващи или разрешени въздействия е налична в Регистри на издадените разрешителни, публикувани на интернет страницата на БДДР - <http://www.bd-dunav.org/content/registri/razreshitelni-i-resheniia/>.



5800 гр. Плевен, ул. „Чаталджа“ №60
 тел.: +359 64 88 51 00
 e-mail: dunavbd@bdds.bg, web: www.bd-dunav.bg



4. Информация за свободните водни ресурси в частта от подземно водно тяло, от което се предвижда водовземане (чрез съществуващи или чрез нови съоръжения), опасността от замърсяване на подземните води в процеса на изграждане на нови тръбни (сондажни) кладенци и изисквания за предотвратяване на замърсяването.

Не е предмет на ИП.

5. Мотивирана оценка на значителното въздействие върху водите и водните екосистеми.

Реализирането на ИП „Реконструкция на помпена станция „Толовица“, общ. Макреш и Напоителен канал М-1 в участъка от км 0+00 до км 2+200 землищата на с. Толовица, общ. Макреш и с. Рабиша, общ. Белоградчик“ е **допустимо** спрямо целите и мерките, определени в ПУРБ 2022-2027 г. и ПУРН 2022-2027 г., като не се очаква да окаже негативно въздействие върху водите и водните екосистеми.

С реализирането на ИП се изпълняват мерки от ПУРН 2022-2027 г.: с код на действие EW_2_6 „Реконструкция на водопреносната мрежа, вкл. облицоване на напоителни канали за обществено напояване“ „Осигуряване на измерване на количеството ползвани повърхностни и подземни води“ и с код на действие EW_3_1 „Монтиране/изграждане на устройства за измерване на ползваните водни количества“

С уважение,

ИНЖ. РУМЕЛИЯ ПЕТРОВА

Директор на Басейнова дирекция „Дунавски район“



5800 гр. Плевен, ул. „Чаталджа“ №60
тел.: +359 64 88 51 00
e-mail: dunavbd@bDDR.bg, web: www.bd-dunav.bg

