



РЕПУБЛИКА БЪЛГАРИЯ

Министерство на околната среда и водите

Басейнова дирекция „Дунавски район“

Изх. № ПУ-01-54 (1)
гр. Плевен, 10.02.2025 г.

ДО
Г-ЖА ЗОРНИЦА ЙОТКОВА
ДИРЕКТОР НА РИОСВ – ПЛЕВЕН

На Ваш изх. № 280-(1)/22.01.2025 г.

Относно: Инвестиционно предложение (ИП): „Интегрирано териториално развитие на р. Бели Осъм и нейните притоци“

УВАЖАЕМА ГОСПОЖО ЙОТКОВА,

В Басейнова дирекция Дунавски район (БДДР) е постъпило Ваше писмо с вх. № ПУ-01-54/17.01.2025 г., съдържащо информация за ИП „Интегрирано териториално развитие на р. Бели Осъм и нейните притоци“, с искане за изготвяне на становище на основание чл. 4а от Наредба за условията и реда за извършване на оценка на въздействието върху околната среда (Наредбата за ОВОС).

След преглед на постъпилата информация за ИП, изразявам следното становище, на основание чл. 155, ал. 1, т. 23 от Закона за водите (ЗВ):

1. Заключение за допустимостта на ИП спрямо мерките за постигане добро състояние на водите, определени в ПУРБ и ПУРН в Дунавски район за басейново управление

Настоящото становище се издава спрямо следните планове за управление на водите в ДРБУ:

- План за управление на речните басейни (ПУРБ) 2022–2027 г., приет с Решение № 917/31.12.2024 г. на Министерски съвет;
- План за управление на риска от наводнения (ПУРН) 2022–2027 г., приет с Решение № 941/28.12.2023 г. на Министерски съвет.

Съгласно представената информация:

ИП е свързано с кандидатстване на община Троян, като водещ партньор на комбинирана концепция за интегрирани териториални инвестиции с наименование „Заедно за интегрирано териториално развитие на река Осъм и нейните притоци“, по програма „Развитие на регионите“ 2021-2027 г. към МРРБ.



5800 гр. Плевен, ул. „Чаталджа“ №60
тел.: +359 64 88 51 00
e-mail: dunavbd@bDDR.bg, web: www.bd-dunav.bg



За всички описани по-долу дейности предстои изготвяне на инвестиционни проекти, съгласно действащото законодателство. Изготвените технически/работни проекти ще укажат вида, обема и дълбочината на необходимите изкопни работи.

По време на строителството и експлоатацията не се предвижда водовземане чрез обществено водоснабдяване.

ИП включва следните проектни идеи (дейности):

Дейност 1: Корекция на река Бели Осъм в необходимите участъци от мост при „Витекс“ до мост при „Централен кооперативен пазар“ в гр. Троян

1.1. Укрепване на речното корито/Изграждане на подпорни стени:

Предвидено е укрепване бреговете на р. Бели Осъм в необходимите участъци на поземлени имоти (ПИ) 73198.506.425, 73198.505.510, 73198.505.509, 73198.505.503.

1.2. Възстановяване на бент в речното корито на р. Бели Осъм:

Бентът е разположен в ПИ 73198.505.510. С възстановяването му ще се балансира оттока и ще доведе до дълготрайно управление на речния поток като възпрепятства образуването и натрупването на наноси.

1.3. Почистване на речното легло:

Предвидените дейности по осигуряване на проводимостта на речното корито попадат в ПИ 73198.506.425, 73198.505.510, 73198.505.509, 73198.505.503, както и в идентифицирани участъци, попадащи в ПИ 73198.504.371, 73198.501.562 и включват:

- Изкореняване на израсналите във водното течение дървета с различен диаметър, дънери, храсти и премахване на всички паднали или с опасност да паднат дървета и други предмети, както и строителни и битови отпадъци;
- Почистване на речното легло от наносни отложения за осигуряване нормалната му проводимост и коритооформящ напречен профил.

Дейност 2: Изграждане/обособяване на крайбрежна алея и зони за отдих по десния бряг на р. Бели Осъм в участъка от мост при „Витекс“ до мост при „Централен кооперативен пазар“ и изграждане на площадка за игра на деца и осъвременяване на зона за отдих на левия бряг на река Бели Осъм до възен мост при „Дъскотина“

Предвижда се ремонт и модернизирание алеите и зелените площи на десния бряг, попадащи в ПИ 73198.502.326, и тяхното продължение на север в ПИ 73198.502.296 и на юг в ПИ 73198.505.510, 73198.506.425 и 73198.502.482. Дейностите включват изграждане на крайбрежна/-и алеи, площадки, кейове, разполагане на „Соларни“ дървета и други.

На левия бряг на р. Бели Осъм, в ПИ 73198.506.425, се предвижда осъвременяване на съществуващата зона за отдих и изграждане на площадка за деца от 3 до 12 г.

В Приложение 2 и Приложение 3 от документация за ИП е нанесено предвиденото застрояване в резултат реализиране на Дейност 2.

Дейност 3: Реконструкция на пешеходни мостове над р. Бели Осъм в гр. Троян

Обекти на интервенция са:

- Възжен мост при „Дъскотина“ и Военно формирование 24430, попадащ в ПИ 73198.506.425;
- Възжен мост при подхода към парк „Къпинчо“, попадащ в ПИ 73198.504.371;
- Стоманен мост, чиито стълбове са разположени в ПИ 73198.501.562;
- Пешеходен мост с метална носеща конструкция, разположен на границата на ПИ 73198.501.560 и ПИ 73198.501.82 - информация за реконструкция на това съоръжение, като обект на интервенция, е налична само в Приложение 7.



Дейност 4: Реконструкция на ул. „Акад. Ангел Балевски“ и на прилежащо мостово съоръжение над р. Бели Осъм при РСПБЗХ - гр. Троян

Разглежданата улица попада в ПИ 73198.506.425, 73198.511.89, 73198.511.86, 73198.511.62, 73198.501.172, 73198.13.20, 73198.13.7, 73198.501.176, 73198.501.35, 03558.112.65, 03558.111.56. В указания участък от улицата се предвижда изпълнение на: нова основа; асфалтова настилка; отводняване; тротоари; велоалея; вертикална сигнализация. Общата дължина на улицата е приблизително 3 500 м, като част от нея съвпада с трасето на републикански път III-357, в т.ч. и описаното мостово съоръжение при РСПБЗХ. Останалата част от улицата преминава през индустриалната зона на източния бряг на р. Осъм.

Мостовата конструкция попада в ПИ 73198.504.381, 73198.504.382, 73198.504.378, като носещите стълбове на моста са разположени в корекцията на реката.

Използвани са Застроителния и регулационен план на гр. Троян – ЦГЧ (ЗРП), одобрен със Заповед № РД 02-14-262/10.10.1988 г. и Общ устройствен план на Община Троян, одобрен с Решение № 545/23.12.2021 г. на Общински съвет – Троян.

Предвижданията на действащите градоустройствени планове – ЗРП и ОУП осигуряват в пълна степен реализирането на инвестиционните намерения.

Част от включените в концепцията проектни идеи и дейности попадат в имоти държавна собственост, които са под специален режим и изискват специфични съгласувателни и разрешителни процедури. Община Троян е отправила писмо до Областен управител – Ловеч за учредяване безвъзмездно право на строеж на Община Троян върху ПИ – публична държавна собственост.

1.1. Допустимост на ИП, спрямо мерките за постигане на добро състояние на водите, определени в ПУРБ 2022-2027 г. в Дунавски район:

1.1.1. ИП попада в следните водни тела (ВТ), както и зони за защита (ЗЗ) на водите:

➤ Водосбор на повърхностно водно тяло:

Код на ВТ	Име на ВТ	Географски обхват	Естествено/СМВТ/ИВТ*	Екологично състояние/потенциал	Химично състояние
BG1OS700R1001 за Дейност 4	ОСЪМ	р. Осъм от вливане на реките Черни Осъм и Бели Осъм при Троян до вливане на р. Берница при Александрово, вкл. притоците - Команска, Суха, Дрипля и Берница	естествено	умерено	непостигащо добро
BG1OS890R1016 за Дейност 1 за Дейност 2 за Дейност 3 за Дейност 4	БЕЛИ ОСЪМ	р. Бели Осъм от приток при Балканец до вливане на р. Черни Осъм	естествено	умерено	добро
BG1OS890R1116 за Дейност 3 за Дейност 4	ЧЕРНИ ОСЪМ	РВ „Миревско“; РВ „Черни Осъм“; РВ „Краевица“	естествено	добро	добро

*СМВТ-силно модифицирано водно тяло, ИВТ – изкуствено водно тяло; за СМВТ и ИВТ се определя екологичен потенциал



Поставените цели за гореописаните повърхностни ВТ до 2027 г. са, както следва:

Код на ВТ	Екологични цели до 2027 г.	Постигнати цели/ В изключение
BG1OS700R1001	Постигане на SKOC за добро екологично състояние по показатели Макрофити, Макрозообентос, Фитобентос, Общ азот до 2027 г. Предотвратяване на влошаването и запазване на добро екологично състояние. Намаляване на концентрацията на Бромирани дифенилетири, Живак до 2027 г. Предотвратяване на влошаването на химичното състояние по останалите елементи за качество.	В изключение до 2027 г.
BG1OS890R1016	Постигане на SKOC за добро екологично състояние по показатели Фитобентос, Макрозообентос, Общ азот, Общ фосфор, БПК 5 до 2027 г. Предотвратяване на влошаването и запазване на добро екологично състояние. Предотвратяване на влошаването и запазване на добро химично състояние	В изключение до 2027 г.
BG1OS890R1116	Предотвратяване на влошаването и запазване на добро екологично и химично състояние	Постигнати цели

След направена проверка в графичните данни, с които разполага БДДР, включително и в Кадастрална карта в КАИС на Агенцията по геодезия, картография и кадастър се установи, че относно:


Дейност 1: Всички имоти, в които е предвидено да се реализира Дейност 1.1, Дейност 1.2 и Дейност 1.3, а именно в ПИ 73198.506.425, 73198.505.510, 73198.505.509, 73198.505.503, 73198.504.371 и 73198.501.562 са с вид собств. Държавна публична, вид територия Територия, заета от води и водни обекти, НТП Водно течение, река.

Дейност 2:

- Подобект *Изграждане/обособяване на крайбрежна алея и зони за отдих по десния бряг на р. Бели Осъм в участъка от мост при „Витекс“ до мост при „Централен кооперативен пазар“* е предвидено да се реализира и в части от ПИ 73198.505.510 и ПИ 73198.506.425. И двата имота са с вид собств. Държавна публична, вид територия Територия, заета от води и водни обекти, НТП Водно течение, река.
- Подобект *Изграждане на площадка за игра на деца и осъвременяване на зона за отдих на левия бряг на река Бели Осъм до въжен мост при „Дъскотина“* е предвидено да се реализира в части от ПИ 73198.506.425 с вид собств. Държавна публична, вид територия Територия, заета от води и водни обекти, НТП Водно течение, река.

Дейност 3: Описаните мостови съоръжения, които подлежат на реконструкция пресхватат р. Бели Осъм. Само за подобект *Пешеходен мост с метална носеща конструкция, разположен на границата на ПИ 73198.501.560 и ПИ 73198.501.82* - съоръжението попада в повърхностно ВТ с код BG1OS890R1016, като само част от моста от към десния бряг на р. Бели Осъм попада във водосбора на ВТ с код BG1OS890R1116. Всички останали описани мостови съоръжения попадат изцяло във водосбора на повърхностно ВТ с код BG1OS890R1016.

Дейност 4: ПИ 73198.511.62 пресича р. Черни Осъм – ПИ 73198.511.537 и ПИ 73198.76.24; част от ПИ 73198.501.176 пресича р. Осъм – ПИ 73198.501.28; част от ПИ 73198.501.35 пресича р. Осъм – ПИ 73198.501.82 и ПИ 73198.501.28. Съгласно предоставената информация, при реализиране на реконструкцията на ул. „Акад. Ангел Балеви“ в гореописаните ПИ не се засягат водни обекти. За реконструкцията на прилежащото мостовото съоръжение не е указано, какви точно строителни работи са



необходими и ще се предвиждат ли дейности, които попадат изцяло или частично в границите на повърхностни водни обекти.

С ИП са планирани следните дейности, засягащи повърхностни води:

А) Дейности по укрепване на речното корито/изграждане на подпорни стени в определени участъци на р. Бели Осъм.

Реализирането на предвидените дейности ще засегне ограничени участъци от реката, като голяма част от въздействието ще бъде с временен характер (само по време на строителството). Дейностите по реконструкция на подпорни стени в участъци от реката не се разглежда като допълнителен хидроморфологичен натиск, тъй като съоръженията са съществуващи, въздействието от които е отчетено в оценката на състоянието в ПУРБ 2022-2027 г. Въздействието от реализиране на изграждане на нови подпорни стени ще може да бъде оценено след предоставяне на информация каква част от дължината на основното течение на р. Бели Осъм ще бъде засегната.

Б) Дейности по реконструкция на съществуващи съоръжения във воден обект (Дейност 1.2, Дейност 3 и при реконструкция на мостово съоръжение по Дейност 4): възстановяване на бент на р. Бели Осъм; реконструкция на мостови съоръжения над р. Бели Осъм.

Реконструкцията на бента и на мостовите съоръжения (в случай, че дейностите засягат воден обект) не се разглежда като допълнителен хидроморфологичен натиск, тъй като съоръженията са съществуващи, въздействието от които е отчетено в оценката на състоянието в ПУРБ 2022-2027 г. Реализирането на предвидените дейности ще засегне ограничени участъци от реката, като голяма част от въздействието ще бъде с временен характер (само по време на строителството), и няма да доведе до съществени изменения на хидроморфологичния режим на реката след приключване на строителните дейности.

В) Дейности по почистване на речното корито на р. Бели Осъм в определени участъци:

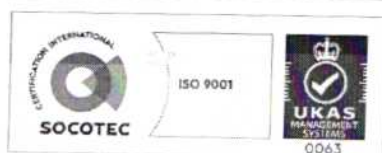
Предвидените действия имат за цел възстановяване проводимостта на речното корито на р. Бели Осъм в урбанизираните територии на гр. Троян. Дейностите ще се осъществяват в ограничен участък от повърхностното водно тяло с код BG1OS890R1016.

Описаните дейности са за осигуряване проводимост на реката, снижаване на риска от вредното въздействие на водите и риска от наводнения. Дейностите са в изпълнение на изискванията за постоянна защита от вредното въздействие на водите, съгласно ЗВ.

Г) Дейности по изграждане на крайбрежна алея и зони за отдих по десния бряг на р. Бели Осъм, и по изграждане на площадка за игра на деца и осъвременяване на зона за отдих на левия бряг на същата река – дейности, които са ситуирани в/или в части от ПИ 73198.505.510 и 73198.506.425 с НТП Водно течение, река. Към настоящия момент е предоставена информация за необходимата площ, която ще заемат предвидените дейности в р. Бели Осъм (Приложение 2 и Приложение 3), но не и за обхвата на бъдещите строителни дейности в реката.

Всички предвидени дейности в р. Бели Осъм следва да се извършват при стриктно спазване на забраните на ЗВ, в т.ч.:

- в крайбрежни заливаеми ивици принадлежащите земи на водохранилищата се забранява: строителство на стопански и жилищни постройки; миенето и обслужването на транспортни средства и техника; засаждането на трайни насаждения с плитка коренова система;
- за защита от вредното влияние на водите се забранява: нарушаването на естественото състояние на леглата, бреговете на реките и крайбрежните заливаеми ивици; намаляването на проводимостта на речните легла, включително чрез баражи и прагове, без съответното разрешително; извършването на строежи над покритите



речни участъци; съхраняването или складирането на материали, които в значителна степен биха увеличили унищожителната сила на водата при наводнения;

- забранява се разполагането на стопански пострройки в заливаемите тераси на реките.

За предотвратяване и смекчаване на потенциалните неблагоприятни въздействия от реализирането на ИП се предвиждат описаните мерки за достигане на доброто състояние на водите (в т. ч. забрани и ограничения) в т. 1.1.2 от настоящото становище.

➤ **Обхват на разпространение на подземно водно тяло (ПВТ):**

Код на ПВТ	Име на ПВТ	Химично състояние	Количествено състояние
BG1G0000TJK045	Карстови води в Централния Балкан	добро	добро

Поставените цели за ПВТ с код BG1G0000TJK045 до 2027 г. са: „Предотвратяване на влошаването и запазване на добро химично и количествено състояние“.

Съгласно приложената информация за ИП, към настоящия момент не е известна дълбочината на необходимите изкопни работи. В ИП няма посочени дейности свързани с водовземане от подземни води, както и няма посочени дейности, който биха могли да доведат до замърсяване на подземните води. В тази връзка не се очаква реализирането на ИП да доведе до негативно въздействие върху количественото и химичното състояние на подземното ВТ и непостигане на поставените цели за ПВТ.

➤ **Зони за защита (ЗЗ) на водите, съгласно чл. 119а, ал. 1 от ЗВ**

ЗЗ на водите	Вид на зоната	ИП попада (код и име)/ не попада в ЗЗ
по т. 1	ЗЗ на питейните води от повърхностни ВТ	BG1DSWOS1116, РВ „Миревско“; РВ „Черни Осъм“; РВ „Кравица“ *
	ЗЗ на питейните води от ПВТ	Всички ПВТ са определени като ЗЗ на питейните води.
по т. 2	Зона за отдих и водни спортове	Не попада
по т. 3	Чувствителна зона	BGCSARI08, Поречие на р. Осъм
	Нитратно уязвима зона	Северна зона
по т. 4	Зона за стопански ценни видове риби	Не попада
по т. 5	Защитени територии, Зона за птици и Зона за местообитанията	Не попада

* *отнася се за част от територията, която е предвидена за реализация на: Дейност 3 (само за Пешеходен мост с метална носеща конструкция, разположен на границата на ПИ 73198.501.560 и ПИ 73198.501.82); Дейност 4*

➤ **Санитарно-охранителни зони (СОЗ), съгласно чл. 119, ал. 4, т. 2 от ЗВ**

Към настоящия момент ИП **не попада** в СОЗ, определена по реда на *Наредба № 3/16.10.2000 г. за условията и реда на проучване, проектиране, утвърждаване и експлоатация на санитарно-охранителните зони около водоизточниците и съоръженията за питейно-битово водоснабдяване и около водоизточници за минерални води, използвани за лечебни, профилактични, питейни и хигиенни нужди (Наредба № 3).*

Съгласно наличната в БДДР информация територията предвидена за реализиране на ИП **не попада** в буферни зони около водовземни съоръжения за питейно-битово водоснабдяване, без определена СОЗ по реда на *Наредба № 3.*

➤ **Пунктове за мониторинг**

ПИ 73198.501.562 е участък от р. Бели Осъм с дължина около 1 км, в който е предвидено извършване на Дейност 1.3, включващи почистване на речното легло от



наносни отложения за осигуряване нормалната му проводимост и коритооформящ напречен профил. ПИ 73198.501.562 граничи на север с ПИ 73198.501.243 с НТП За друг поземлен имот за движение и транспорт (мостово съоръжение). ПИ 73198.501.243 представлява мостът на изход от Троян-посока Ловеч, от който се взимат проби за пункт за мониторинг с код BG1OS00728MS1020 и име „р. Бели Осъм преди вливане в р. Черни Осъм, гр. Троян /мост на изход от Троян-посока Ловеч“, включен в *Националната програма за контролен и оперативен мониторинг на повърхностни води на територията на Дунавски район*. В тази връзка предвидените дейности в ПИ 73198.501.562 следва да са съгласувани с БДДР.

Пункт за мониторинг с код BG1OS00799MS060 и име „Троян (кв. Велчовска)“ отстои на около 140 м по посока на течението на реката след ПИ 73198.501.35. Мониторинговият пункт с код BG1OS00799MS060, хидрометрична станция (ХМС) № 22700 е включен в *Програмата за количествен мониторинг на повърхностни води, изпълнявана от Национален институт по метеорология и хидрология (НИМХ) на територията на Дунавски район*. Описаният имот е определен за реализиране на Дейност 4. Предвид близостта на ПИ 73198.501.35 до оперативна ХМС № 22700 с код BG1OS00799MS060 и разположението на имота преди пункта за мониторинг е необходимо съгласуване на дейността с НИМХ.

1.1.2. Мерки, предвидени в ПУРБ 2022-2027 г. в ДРБУ, които е необходимо да се спазват при реализирането на ИП

А) Забрани и ограничения за този вид проекти в програмите от мерки:

Код на мярка	Име на мярката	Действие за изпълнение на мярката	Код на действието
DP_2	Намаляване на дифузното замърсяване от промишлени дейности	Забрана на миенето и обслужването на транспортни средства и техника в крайбрежните заливаеми ивици и принадлежащите земи на водохранилищата	DP_2_8
HY_1	Възстановяване и защита на речните брегове и речното корито от ерозия	Забрана за сечи на естествена крайбрежна растителност	HY_1_8
HY_7	Подобряване на хидроморфологичното състояние на реките	Забрана за нарушаването на естественото състояние на леглата, бреговете на реките и крайбрежните заливаеми ивици, с изключение на дейности за удълбочаване на фарватера и коригиране на речното корито за осигуряване/подобряване на безопасно корабоплаване в общия българо-румънски участък на р. Дунав и при дейности за защита от наводнения, както и други дейности съобразени с действащото законодателство	HY_7_5
GD_1	Опазване на химичното състояние на подземните води от замърсяване и влошаване	Забрана или ограничаване на дейности, които увеличават риска за пряко или непряко отвеждане на приоритетни и опасни вещества или други замърсители в подземните води, включително разкриването на подземните води на повърхността, чрез изземване на отложенията и почвите, покриващи водното тяло.	GD_1_2

Б) Други мерки, които следва да се имат предвид при реализация на предвидените дейности



Код на мярка	Име на мярката	Действие за изпълнение на мярката	Код на действието
НУ_11	Осигуряване на непрекъснатостта на водните течения и движението на рибите	Реконструкция на бентове/прагове (чрез намаляване на височината или дължината им) за осигуряване миграцията на рибите, в случаи че премахването им е нецелесъобразно	НУ_11_119

При реализирането на ИП следва да се имат предвид и приложимите мерки, съгласно *Становище по Екологична оценка № 3-3/2024 г. на ПУРБ 2022-2027 г.*, в т.ч. предвидените дейности да се съобразят със следните мерки за изпълнение при прилагането на *ПУРБ в ДР 2022-2027 г.*:

„При изграждане на хидротехнически съоръжения да се предвидят мерки за предотвратяване на трайно замърсяване на водата в засегнатите реки“;

„При дейности, насочени към укрепване на речните брегове и корита, с цел защита от ерозия, приоритетно да се прилага биологично укрепване и използване на съвременни технологии и материали“.

Заключение: Реализирането на ИП „Интегрирано териториално развитие на р. Бели Осъм и нейните притоци“ е **допустимо** спрямо целите за постигане на добро състояние на водите, определени в *ПУРБ 2022-2027 г. в Дунавски район*, при спазване на посочените мерки в т. 1.1.2. от настоящото становище, в т.ч.:

- Дейност 1.2 да се изпълнява с прилагане на мярка НУ_11_119;
- Дейност 1.3 в ПИ 73198.501.562, преди пункт за мониторинг на повърхностните води с код BG1OS00728MS1020, да се съгласува с БДДР;
- Дейност 4 в ПИ 73198.501.35, преди пункт за количествен мониторинг на повърхностните води с код BG1OS00799MS060 (ХМС № 22700), да се съгласува с НИМХ.

1.2. Допустимост на ИП спрямо мерките за постигане на добро състояние на водите, определени в *ПУРН 2022-2027 г.*

1.2.1. Райони със значителен потенциален риск от наводнения (РЗПРН):

ИП попада в РЗПРН с код BG1_APSFR_OS_031 и име „р. Осъм - гр. Троян“.

1.2.2. Мерки, заложи в *ПУРН в ДРБУ 2022-2027 г. (ПУРН)*, свързани с предвидените дейности:

Предвидените действия по Дейност 1, Дейност 3 и Дейност 4 са в изпълнение на следните мерки:

- отнасящи се конкретно за този РЗПРН:
 - с код BG1-APSFR-OS-031_M33-B21_1 и име „Изграждане на нови защитни стени или диги, включително подвижни контролни органи, ако е необходимо“;
 - с код BG1-APSFR-YN-031_M33-B22a и име „Рехабилитация или надграждане на съществуващи защитни стени или диги с допълнителни елементи на зелена инфраструктура“;
- други приложими мерки за всички РЗПРН:

Код на мярката	Тип на мярката	Наименование на мярката
M33-B14a	Мека структурна мярка	Отстраняване на тиня, наноси и на запушвания на речните легла



Код на мярката	Тип на мярката	Наименование на мярката
M33-B15b	Мека структурна мярка	Подобряване проводимостта на облицовани или необлицовани корекции на реки и дерета
M33-B15c	Мека структурна мярка	Поддържане на растителността в речни корита и коридори

При реализация на ИП е необходимо да се имат предвид приложимите мерките съгласно *Становище по Екологична оценка № 6-5/2023 г. на ПУРН 2022-2027 г.*, в т. ч. предвидените дейности да се съобразят със следните мерки за изпълнение при прилагането на *ПУРН в ДРБУ 2022-2027 г.*:

„Дейностите по отстранявания и затлачвания на речното корито и почистване на речни участъци и корита, да се осъществяват само в коритата на реките и извън размножителния период на рибите (месеците април-септември), без засягане на крайречни природни местообитания.“;

„За целите на изпълнение на мярка M33-B14a заявителят да представя данни за проведени хидравлични изчисления, с които се доказва, че дейностите се извършват само до възстановяване на естественото състояние/дълбочина на водния обект (в границите на водния обект) и/или на напречния профил на коригираните участъци.“;

„Да не се допуска в крайбрежните заливаеми ивици и земи на водохранилищата депониране и третиране на отпадъци, строителство и миене и обслужване на транспортни средства и техника, съгласно чл. 143 от ЗВ.“;

„Използване на строителна и транспортна техника в добро техническо състояние за предотвратяване замърсяването на повърхностните води с петролни продукти.“;

„По време на етапа на строителството на мерки, свързани с изграждане на защитни стени или диги, подмяна на мостове и съоръжения за преминаване през реки, отводнителни канали, канализационни системи, корекции на реки, увеличаване ретензионния обем на язовири, в случаите, когато се налага водовземане или заустване за целите на строителството, същите да се извършват по установения ред, съгласно ЗВ.“.


Заключение: Реализирането на ИП „Интегрирано териториално развитие на р. Бели Осъм и нейните притоци“ е допустимо спрямо ПУРН 2022-2027 г. Дейностите предвидени в ИП не са в противоречие с предвидените мерки в ПУРН 2022-2027 г.

2. Забрани и ограничения, предвидени в ЗВ, по отношение на този вид инвестиционни предложения и/или въздействия, в резултат от реализирането им.

В случай на необходимост за извършване на дейности за ползване на повърхностни води чрез поставяне на временни отбивни съоръжения, необходими за изграждането на даден строителен обект, когато отнеманото водно количество е по-малко от 10 литра на секунда и полученият отток след използването не влияе върху качеството на водите, съгласно разпоредбите на чл. 58, ал. 1, т. 2 от ЗВ, разрешително не се изисква, а е необходимо само 30-дневно предварително писмено уведомяване на басейновата дирекция.

Дейностите по изграждане на корекция на р. Бели Осъм и по възстановяване на бента в речното корито на същата река (в ПИ 73198.505.510) подлежат на разрешителен режим по реда на Глава четвърта от ЗВ, в съответствие с изискванията определени в ЗВ и в Наредбата за ползването на повърхностните води.

За дейностите по премахване на израсналите във водното течение дървета, дънери, храсти и всички паднали или с опасност да паднат дървета, които са в съответствие с



разпоредбата на чл. 140, ал. 4, във връзка с чл. 140, ал. 3, т. 2 от ЗВ, не се изисква издаване на разрешително за ползване на воден обект по реда ЗВ. Отстранения от речното легло дървен материал е необходимо да се осъществява в съответствие с разпоредбите на чл. 140, ал. 9 ÷ 12 от ЗВ.

Дейностите по почистване коритото на р. Бели Осъм от наносни отложения за осигуряване нормалната му проводимост и коритооформящ напречен профил, в случай че са установени по реда на чл. 140 от ЗВ, подлежат на разрешителен режим по реда на Глава четвърта от ЗВ и при спазване на изискванията, определени в ЗВ и в Наредбата за ползването на повърхностните води. Съгласно разпоредбите на чл. 140, ал. 7 от ЗВ, разрешителното се издава на определения от областния управител изпълнител. Местата определени за изземване на наносни отложения следва да са съобразени с изискванията на чл. 118з от ЗВ.

Към настоящия момент, поради недостатъчна информация за планираните конкретни действия, за извършване на дейностите по Изграждане/обособяване на крайбрежна алея и зони за отдих по десния бряг на р. Бели Осъм в участъка от мост „Витекс“ до мост при „Централен пазар“ и изграждане на площадка за игра на деца и осъвременяване на зона за отдих на левия бряг на р. Бели Осъм (Дейност 2), БДДР не може еднозначно и категорично да се произнесе относно забрани и ограничения, предвидени в ЗВ.

За предвидените реконструкции на мостови съоръжения е необходимо издаване на разрешително по ЗВ в случай, че се извършват дейности, които попадат изцяло или частично в границите на повърхностни водни обекти.

При засягане на съществуващи съоръжения от изградена инфраструктура, например пътища или мостове (в т.ч. мостът на републикански път III-357), е необходимо предварително съгласуване на дейностите, които ще се извършват в обхвата на съоръжението, със собственика на същото.

С цел опазване на водите и водните обекти е необходимо да се спазват изискванията на Глава осма от ЗВ, в т. ч. забраните на чл. 118а и чл. 134 от същият закон.

С цел защита от вредното въздействие на водите е необходимо да се спазват изискванията на Глава девета, в т. ч. забраните на чл. 143 и чл. 146 от ЗВ за:

- нарушаването на естественото състояние на леглата, бреговете на реките и крайбрежните заливаеми ивици;
- намаляването на проводимостта на речните легла, включително чрез баражи и прагове, без съответното разрешително;
- съхраняването или складирането на материали, които в значителна степен биха увеличили унищожителната сила на водата при наводнения;
- разполагането на стопански постройките в заливаемите тераси на реките.

За реализиране на предвиденото отводняване в участъка от ул. „Акад. Ангел Балеvски“, предмет на Дейност 4, ще е необходимо изменение на разрешителното за ползване на повърхностен воден обект за заустване на дъждовни води в повърхностните води на р. Бели Осъм от Канализационна система на гр. Троян и с. Орешак, община Троян, в случай че отводняването бъде проектирано като част от канализационната система на населеното място и ще доведе до промяна параметрите на разрешеното заустване. По смисъла на § 1, ал. 1, т. 33 на Допълнителните разпоредби към ЗВ: „...канализационна система“ е съвкупност от канализационни отклонения, улични канализационни мрежи в урбанизираните територии, отвеждащи колектори и пречиствателни станции или пречиствателни съоръжения, чрез които се извършва отвеждане на отпадъчните и/или дъждовните води от имотите на потребителите, пречистването им и при необходимост обеззаразяването им до необходимите качества



и заустването им в съответния воден обект“. В случай на необходимост, изменението на разрешителното за заустване се извършва, съгласно Глава четвърта от ЗВ при спазване условията на Наредба № 2 от 8.06.2011 г. за издаване на разрешителни за заустване на отпадъчни води във водни обекти и определяне на индивидуалните емисионни ограничения на точкови източници на замърсяване (Наредба № 2).

Потенциалните въздействия в резултат от реализирането от ИП са описани и взети предвид при направените заключения за допустимостта на ИП в т. 1. от настоящото становище.

3. Информация за съществуващи или разрешени въздействия върху водното тяло в района, които да бъдат взети предвид при последваща процедура по Глава шеста от ЗООС.

Актуалните регистри на разрешителни и решения, издадени от БДДР с център гр. Плевен са налични на интернет страницата на БДДР в раздел Регистри - <http://www.bd-dunav.org/content/registri/razreshitelni-i-resheniia/>.

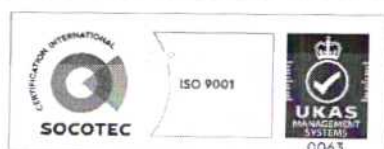
4. Информация за свободните водни ресурси в частта от подземно водно тяло, от което се предвижда водовземане (чрез съществуващи или чрез нови съоръжения), опасността от замърсяване на подземните води в процеса на изграждане на нови тръбни (сондажни) кладенци и изисквания за предотвратяване на замърсяването.

Не е предмет на ИП.

5. Мотивирана оценка на значителното въздействие върху водите и водните екосистеми.

Реализиране на ИП „Интегрирано териториално развитие на р. Бели Осъм и нейните притоци“ няма да окаже значителното въздействие върху водите и водните екосистеми и е **допустимо** спрямо целите и мерките, определени в ПУРБ и ПУРН в Дунавски район за периода 2022–2027 г., и не се очаква да окаже негативно въздействие върху водите и водните екосистеми, при спазване на мерките, посочени в т. 1.1.2 и т. 1.2.2, и законовите изисквания от т. 2 на настоящото становище, в т.ч.:

- След издаване на необходимите разрешителни за ползването на повърхностен воден обект по ЗВ и при условията на Наредбата за ползването на повърхностните води;
- След 30-дневно предварително писмено уведомяване на басейновата дирекция, за извършване на дейностите, посочени в чл. 58, ал. 1, т. 2 от ЗВ;
- Дейност 1.2 да се изпълнява с прилагане на мярка НУ_11_119;
- След съгласуване с БДДР на Дейност 1.3 в ПИ 73198.501.562, преди пункт за мониторинг на повърхностните води с код BG1OS00728MS1020;
- След съгласуване с НИМХ на Дейност 4 в ПИ 73198.501.35, преди пункт за количествен мониторинг на повърхностните води с код BG1OS00799MS060 (ХМС № 22700);
- За дейностите по отводняване (Дейност 4), в случай на необходимост, след изменение на разрешителното за ползване на повърхностен воден обект за заустване на дъждовни води в повърхностните води на р. Бели Осъм от Канализационна система на гр. Троян и с. Орешак, община Троян, по реда на Глава четвърта от ЗВ и при спазване условията на Наредба № 2;
- При засягане на съществуващи съоръжения от изградена инфраструктура, например пътища или мостове (в т.ч. мостът на републикански път III-357), е необходимо



предварително съгласуване на дейностите, които ще се извършват в обхвата на съоръжението, със собственика на същото;

- Всички дейности се реализират с прилагане на забраните на чл. 118а, чл. 134, чл. 143 и чл. 146 от ЗВ.

За реализиране на ИП „Интегрирано териториално развитие на р. Бели Осъм и нейните притоци“ за приложими и приетите от МОСВ документи:

- „Указания за природосъобразни и щадящи околната среда методи, технологии и средства за почистване на речните легла“;
- „Указания за планиране и прилагане на възможни технически решения за зелени мерки за укрепване на речното корито, включително биологично укрепване“.

Горепосочените указания за прилагане на щадящи околната среда методи (зелени мерки) са публикувани на интернет страницата на МОСВ, в секция Води, подсекция Повърхностни води/ Полезни документи на адрес <https://www.moew.government.bg/bg/vodi/povurhnostni-vodi/polezni-dokumenti/>

6. Заключение за приложимостта на чл. 93, ал. 9, т. 3 от ЗООС

Разпоредбите на чл. 93, ал. 9, т. 3 от ЗООС са **неприложими** за ИП „Интегрирано териториално развитие на р. Бели Осъм и нейните притоци“, предмет на настоящото становище.

Всяко отделно инвестиционно предложение, планирано за реализиране в комбинирана концепция за интегрирани териториални инвестиции, подлежи на самостоятелна процедура по реда на Глава шеста от Закона за опазване на околната среда.

С уважение,

ИНЖ. РУМЕЛИЯ ПЕТРОВА

Директор на Басейнова дирекция „Дунавски район“

