



РЕПУБЛИКА БЪЛГАРИЯ

Министерство на околната среда и водите

Басейнова дирекция „Дунавски район“

Изх. № ПУ-01-131 (1)

Плевен, ... 10.02.2025 г.

ДО

ИНЖ. ИРЕНА ПЕТКОВА

ДИРЕКТОР НА РИОСВ – СОФИЯ

УЛ. „ЦАР БОРИС III“ №136, ЕТ. 10

П.К. 1618 ГР. СОФИЯ

На ваш изх. № 452-1521/14.02.2025 г.

Относно: Инвестиционно предложение „Изграждане на склад с офисна и търговска част и собствен водоизточник“ в поземлени имоти с идентификатори 68134.502.3899, 68134.502.3900, УПИ V-502.427 и УПИ IV-502.709, кв. 39, район „Сердика“, Столична община

УВАЖАЕМА ГОСПОЖО ПЕТКОВА,

В Басейнова дирекция „Дунавски район“ (БДДР) е постъпило Ваше писмо изх. № 452-1521/14.02.2025 г. и наш вх. № ПУ-01-131/14.02.2025 г., с искане за изготвяне на становище за горепосоченото инвестиционно предложение (ИП) на основание чл. 12, ал. 5 от Наредба за условията и реда за извършване на оценка за съвместимостта на планове, програми, проекти и инвестиционни предложения с предмета и целите на опазване на защитените зони. В изпълнение на разпоредбите на чл. 155, ал. 1, т. 23 от Закона за водите (ЗВ), БДДР изразява следното становище:

1. Оценка на допустимостта на предложението от гледна точка на мерките за постигане добро състояние на водите, определени в плановете за управление на речните басейни:

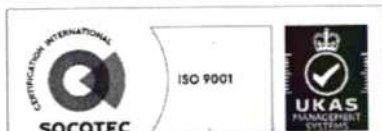
Настоящото становище за допустимост се издава спрямо следните планове за управление на водите в ДРБУ:

– План за управление на речните басейни (ПУРБ) 2022– 2027 г., приет с Решение № 917/31.12.2024 г. на Министерски съвет;

– План за управление на риска от наводнения (ПУРН) 2022 – 2027, приет с Решение № 941/28.12.2023 г. на Министерски съвет.

Съгласно представената информация с писмо на РИОСВ София техен вх. № 452/09.01.2025 г.:

ИП предвижда изграждане на склад с офисна и търговска част в поземлени имоти с идентификатори 68134.502.3899, 68134.502.3900, УПИ V-502.427 и УПИ IV-502.709, кв. 39, гр. София, район „Сердика“, Столична община. В складовата сграда ще се съхраняват стоманени профили без опаковка. Не се предвижда обработка на съхраняваните метали.



5800 гр. Плевен, ул. „Чаталджа“ №60
тел.: +359 64 88 51 00
e-mail: dunavbd@bDDR.bg, web: www.bd-dunav.bg





Водоснабдяването на обекта за питейно-битови нужди ще се осъществява чрез отклонение от съществуващата водопроводна мрежа.

Отпадните води ще се заустват в канализационна мрежа.

Съгласно допълнителната информация с писмо на РИОСВ София техен вх. № 452-1110/17.01.2025 г.:

Водоснабдяването на имота ще бъде от собствен водоизточник с дълбочина до 10 м и ще се използва единствено за собствени потребности, за санитарните помещения и за поливане на тревни площи и дръвчета в границите на имота. Необходимо количество около 1-1,5 куб м за денонощие. Вода няма да се използва за питейни нужди, за тях ще се доставя бутилирана минерална вода. Водата от кладенеца няма да се използва за стопански нужди, нито за производствени, тъй като такива в имота не е предвидено да се извършват.

Отпадъчните води от обекта ще се заустват в изгребна яма.

След преглед на представената информация и документация за ИП се установи, че Възложителя на настоящото ИП е юридическо лице.

На основание предоставената към настоящия момент информация и документация за горепосоченото ИП, БДДР изразява следното становище:

1.1 ПУРБ 2022-2027 г. в Дунавски район

1.1.1. ИП попада в следните повърхностни водни тела, подземни водни тела и зони за защита на водите:

1.1.1.1 Повърхностни водни тела

Код на ВТ	Воден обект	Географски обхват	Естествено /СМВТ/ ИВТ	Екологично състояние/ потенциал	Химично състояние
BG1IS500R1010	ВЛАДАЙСКА	р. Владайска от Владая до вливане в р. Искър, вкл. притоците - Перловска, Суходолска и Слатинска	СМВТ	Умерен (поради отклонение от СКОС по следните показатели: Макрозообентос, разтворен кислород, общ азот, общ фосфор, БПК 5, Al, Mn, Zn, Cu)	Непостигащо добро

Забележка: * СМВТ – силномодифицирано ВТ; ИВТ – изкуствено ВТ. За СМВТ и ИВТ се определя екологичен потенциал.


След направена проверка в графичните данни, с които разполага БДДР, се установи, че имотите, предмет на настоящото ИП се намират на около 740 м от повърхностен воден обект – река Суходолска и на около 530 м от повърхностен воден обект - язовир.

Съгласно представената информация дейностите в ИП не предвиждат водовземане от повърхностни води и/или ползване на повърхностни водни обекти. В тази връзка реализацията на ИП не се очаква да доведе до влошаване на екологичния потенциал и/или химичното състояние на повърхностното водно тяло.

1.1.1.2. Подземни водни тела (ПВТ)

Код на ПВТ	Име на ПВТ	Химично състояние	Количествено състояние
BG1G00000NQ030	Порови води в Неоген-Кватернера - Софийска долина	Лошо (поради отклонение от стандарта за качество (СК) по следните показатели: Fe и Mn)	Добро

В ПУРБ 2022-2027г за ПВТ с код BG1G00000NQ030 е обосновано изключение от постигане на добро състояние по отношение на показателите с отклонение от СК на основание чл. 156в от Закона за водите, удължаване на срока за постигане на целите до 2027 г. Поставените целите за ПВТ до 2027 г. са: „Предотвратяване на влошаването и запазване на добро количествено състояние. Постигане на СК за Fe, Mn за добро химично състояние.“





Предотвратяване влошаването и запазване на добро химично състояние по останалите показатели“.

Не се очаква реализирането на предвидените в ИП дейности да окаже пряко въздействие върху химичното състояние на ПВТ. Въздействието върху количественото състояние на ПВТ е представено в т. 4. от настоящото становище.

1.1.1.3. Зони за защита на водите, съгласно чл. 119а, ал. 1 от ЗВ

Зони за защита на водите	Вид на зоната	ИП не попада/попада (име, код) в зона за защита
чл. 119а, ал. 1, т. 1 от ЗВ	Зона за защита на питейните води от повърхностни водни тела	Не попада
	Зона за защита на питейните води от подземни водни тела	Попада (всички подземни водни тела)
чл. 119а, ал. 1, т. 2 от ЗВ	Зона за отдих и водни спортове	Не попада
чл. 119а, ал. 1, т. 3 от ЗВ	Чувствителна зона	Попада зона с код BGCSARI04
	Уязвима зона	Попада – Югозападна зона
чл. 119а, ал. 1, т. 4 от ЗВ	Зона за стопански ценни видове риби	Не попада
чл. 119а, ал. 1, т. 5 от ЗВ	Защитени територии	Не попада
	Зона за местообитания	Не попада
	Зона за птици	Не попада

1.1.1.4. Санитарно-охранителни зони (СОЗ), съгласно чл. 119, ал. 4, т. 2 от ЗВ и буферни зони около водоземните съоръжения/системи, в случаите когато не са определени СОЗ

Съгласно наличната в БДДР информация към настоящия момент ИП **не попада** в СОЗ определени в съответствие с изискванията на Наредба №3/16.10.2000 г. за условията и реда за проучване, проектиране, утвърждаване и експлоатация на санитарно-охранителните зони около водоизточниците и съоръженията за питейно-битово водоснабдяване и около водоизточниците на минерални води, използвани за лечебни, профилактични, питейни и хигиенни нужди (Наредба № 3 от 16 октомври 2000 г.) и **не попада** в буферна зона (радиус 1 000 м) около водоземни съоръжения за питейно-битово водоснабдяване без определена СОЗ по реда на Наредба № 3 от 16 октомври 2000 г.

1.1.2. Мерки, заложи в ПУРБ 2022 – 2027 г., които трябва да се вземат предвид при реализиране ИП

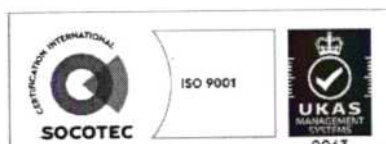
А. Забрани и ограничения, свързани с дейностите, предвидени в ИП

Код на мярка	Наименование на мярка	Код на действие
PM_1	Опазване на количественото състояние на подземните води	PM_1_1, PM_1_2, PM_1_3, PM_1_5, PM_1_8
GD_1 PM_2	Опазване на химичното състояние на подземните води от замърсяване и влошаване	GD_1_2 PM_2_2
DW_1	Забрани и ограничения за изпълнение на дейности в зоните за защита на питейните води и в определените санитарно-охранителни зони (СОЗ) и буферните зони около водоземните съоръжения/системи	DW_1_3

При реализиране на предвидените в ИП дейности е необходимо да се спазват горепосочените мерки за опазване на количественото и химичното състояние на подземните води от замърсяване и влошаване.

Б. Други мерки, които следва да се имат предвид при реализация на ИП

Код на мярка	Наименование на мярка	Код на действие
EW_3	Осигуряване на измерване на количеството ползвани повърхностни и подземни води	EW_3_1





CA_2	Подобряване на мониторинга на количественото състояние на подземните води	CA_2_4
DP_11	Прилагане на екологични практики или най-добрите налични техники за ограничаване на отвеждането в подземните води на замърсяващи вещества	DP_11_1
DP_14	Намаляване на дифузното замърсяване от отпадъци от населени места	DP_14_2

Програмите от мерки са налични в Приложенията към Раздел 7 на ПУРБ 2022-2027 г. на БДДР.

Заклучение: Реализацията на ИП е **допустима** спрямо целите и мерките за постигане на добро състояние на водите, определени в ПУРБ 2022 – 2027 г. и не се очаква да окаже значително въздействие върху водите, при спазване на мерките посочени в т. 1.1.2 от настоящото становище.

1.2. План за управление на риска от наводнения (ПУРН) в Дунавски район

Съгласно ПУРН 2022 – 2027 г., ИП **не попада** в РЗПРН, утвърдени от Министъра на околната среда и водите със Заповед РД-804/10.08.2021 г.

В ПУРН 2022 – 2027 г., няма заложили конкретни мерки, предвидени забрани и ограничения касаещи реализацията на дейностите в ИП.

Заклучение: Реализирането на ИП е **допустимо** спрямо ПУРН 2022 – 2027 г. Предвидените дейности в ИП не са в противоречие с предвидените мерки в Програмата от мерки за намаляване на риска от наводнения и неблагоприятните последици по отношение на човешкото здраве, стопанската дейност, околната среда и културното наследство към ПУРН 2022 – 2027 г.

2. Забрани и ограничения, предвидени в Закона за водите, по отношение на този вид инвестиционни предложения и/или въздействия в резултат от реализираното:

Използването на водите и водните обекти се осъществява при условията и по реда на Глава трета от ЗВ, в т. ч. при не нарушаване на обществените интереси, съгласно чл. 49 от ЗВ.

Съгласно чл. 43, ал. 2 от ЗВ *„Физическите лица - собственици или ползватели на недвижим имот, разположен в границите на населените места и селищните образувания, имат право на безвъзмездно водовземане до 10 куб.м на денонощие за собствени потребности от намиращите се в него повърхностни и подземни води, с изключение на минералните води. Извън случаите по ал. 2 за индивидуалното използване на водите и водните обекти се заплащат такси, определени с тарифа от Министерския съвет“.*

По смисъла на ЗВ, съгласно Допълнителните разпоредби, § 1. Ал. (1), т.71: *„собствени потребности на гражданите“ са потребностите от вода за домакински цели, както и за водопой на животни и за поливане в границите на собствения имот, с изключение на потребностите от вода за извършването на стопанска дейност и упражняване професия или занаят“.*

Съгласно представената допълнителна информация, ИП предвижда: *„Изграждане на склад с офисна и търговска част. Водоснабдяването на имота ще бъде от собствен водоизточник с дълбочина до 10 м и ще се използва единствено за собствени потребности, санитарните помещения и за поливане на тревни площи и дръвчета в границите на имота. За питейни нужди ще се използва бутилирана минерална вода“.* Също така бе установено, че Възложителя на настоящото ИП е юридическо лице.

С оглед на представената информация, че в ИП се предвижда извършване на стопанска дейност (изграждане на складове за съхранение) е необходимо да се има предвид, че когато отнетата чрез проектното съоръжение подземна вода се използва за нужди различни от „домакински цели“, а именно: **захранване на обекта/имота с вода за пиене, приготвяне на храна и други битови цели то това не е задоволяване на собствените потребности на гражданите, предвид Допълнителните разпоредби (§ 1. (1), т. 71) от ЗВ, а е питейно-битово**

водоснабдяване, респективно не попада в случаите по чл. 43, ал. 2 от ЗВ и за него следва да се проведе процедура за издаване на разрешително по реда на Глава четвърта „Разрешителен режим“ от ЗВ.

Изграждането на водовземно съоръжение за питейно-битово и самостоятелно питейно-битово водоснабдяване и водовземането чрез него се осъществява само с наличие на издадено разрешително при спазване изискванията на Глава четвърта „Разрешителен режим“ и Глава осма „Опазване на водите и водните обекти“ от ЗВ и изискванията на Наредба № 1/10.10.2007 г. за проучване, ползване и опазване на подземните води (Наредба № 1).

Съгласно чл. 163 от Наредба № 1, в процедурата по издаване на разрешително се извършва преценка на искането по критериите, определени в чл. 62 на ЗВ.

При издаване на разрешително за водовземане от подземни води чрез нови водовземни съоръжения се взимат предвид забраните по чл. 118в от ЗВ.

Съоръженията, предназначени за водовземане от подземни води е необходимо да се изпълняват в съответствие с разпоредбите на чл. 89 от Наредба №1.

Съгласно Допълнителните разпоредби към *Тарифата за таксите за водовземане, за ползване на воден обект и за замърсяване:*

§1, т. 1. Целите на ползване на отнетата вода са:

б) "самостоятелно питейно-битово водоснабдяване" – когато повърхностни или подземни води се отнемат чрез индивидуални собствени водовземни съоръжения извън водоснабдителните системи на населените места и селищните образувания и се използват за:

аа) питейно-битово водоснабдяване на отделни обществени и стопански обекти, в които постоянно или временно работят хора.

Съгласно същите разпоредби „битови“ цели на ползване на отнетата вода не са определени.


При използване на водите за питейно-битово водоснабдяване, с цел тяхното опазване да се спазват разпоредбите на чл. 119, ал.4, т. 2 от ЗВ и нормативните изисквания на *Наредба №3/16.10.2000 г. за условията и реда за проучване, проектиране, утвърждаване и експлоатация на санитарно-охранителните зони около водоизточниците и съоръженията за питейно-битово водоснабдяване и около водоизточниците на минерални води, използвани за лечебни, профилактични, питейни и хигиенни нужди.* Водоползвателите – титуляри на разрешителни, имат задължение да предприемат действия за определяне на СОЗ на съоръженията за питейно-битово водоснабдяване. Съгласно разпоредбите на чл. 22 от Наредба № 3, в имота предмет на ИП следва да бъде обособена площ за оразмеряване на пояс I на СОЗ около водовземното съоръжение за питейно-битови цели. В пояс I на СОЗ се разрешават единствено дейности, свързани с експлоатацията на водоизточника/съоръжението и е недопустимо извършването на всякакви други дейности, в т.ч. изграждане на изгребна яма.

Изгребната яма, в която ще се отвеждат битово-фекалните отпадъчни води, следва да бъде изградена от водонепропусклив материал и да отговаря на техническите и санитарно-хигиенните изисквания. Капацитетът на изгребната яма следва да е съобразен с количеството отпадъчни води, които ще се формират от дейността. За отпадъчните води от ямата следва да се осигури периодично извозване от лицензирана фирма и предаване в канализационна система за последващо третиране.

Местоположението на кладенеца следва да бъде съобразено с местоположението на изгребната яма с цел недопускане на замърсяване на подземните води.

При ползване на градската водопреосна и канализационна мрежи е необходимо наличие или сключване на договор с ВиК оператор.

При реализацията на ИП следва да се спазват изискванията на чл. 46, ал. 2 от ЗВ.





С цел опазване на подземните води от замърсяване е необходимо при реализирането на ИП да се спазват забраните на чл.118а от ЗВ.

Потенциалните въздействия в резултат от реализирането от ИП са описани и взети предвид при направените заключения за допустимостта на ИП в т. 1. и т. 4. от настоящото становище.

3. Информация за съществуващи или разрешени въздействия върху водното тяло в района, които трябва да бъдат взети предвид при последваща процедура по глава шест от ЗООС.

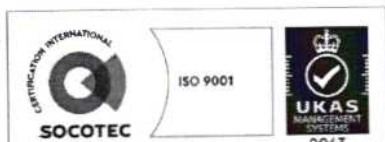
В района на ИП, БДДР е издала 17 броя разрешителни за водоземане от ПВТ с код BG1G00000NQ030.

Съгласно изискванията на чл. 26 от Наредба №1 за проучване, ползване и опазване на подземните води, като „район на ИП“ се определя землището на населеното място, в което се предвижда да се реализира ИП, попадащо в подземното водно тяло, от което се предвижда водоземане.

Актуална информация за съществуващи или разрешени въздействия е налична в Регистри на издадените разрешителни, публикувани на интернет страницата на Басейнова дирекция „Дунавски район“ – <http://www.bd-dunav.bg/content/registri/razreshitelni-i-resheniia>.

4. Информация за свободните водни ресурси в частта от подземно водно тяло, от което се предвижда водоземане (чрез съществуващи или чрез нови съоръжения), опасността от замърсяване на подземните води в процеса на изграждане на нови тръбни (сондажни) кладенци и изисквания за предотвратяване на замърсяването.

Изискване съгласно чл. 26, ал. 2 от Наредба № 1 за проучване, ползване и опазване на подземните води (Наредба № 1)		За ПВТ с код BG1G00000NQ030
т. 1.	информация за подземното водно тяло съгласно действащия план за управление на речните басейни и показателите, по които водното тяло е оценено в риск или в състояние, по-ниско от добро	представена в т. 1.1.1.2. от настоящото становище
т. 2.	разполагаеми ресурси на ПВТ	• 1137 л/сек
	общо разрешено водоземане от ПВТ по издадени разрешителни	• 427 л/сек
	общо разрешено водоземане от ПВТ от кладенци за задоволяване на собствени потребности на гражданите	• 373 л/сек
	изчислен експлоатационен индекс на ПВТ	• 70%
	свободни водни количества на ПВТ	• 337 л/сек
т. 3.	разполагаеми ресурси на ПВТ в землището на населеното място	• 18,23 л/сек
т. 4.	данни за установените към момента и очакваните в резултат от реализиране на ИП замърсяващи вещества и/или показатели на замърсяване (за ПВТ)	<ul style="list-style-type: none"> Показатели с отклонение от СК: Fe, Mn не се очаква замърсяване
т. 5.	приблизително изчислен радиус на района, в който ще бъде създадено понижение на водното ниво в резултат от кумулативно въздействие на водоземането по т. 4 – когато изчисленият експлоатационен индекс е над 40 % (в землището на населеното място)	неприложимо
т. 6.	критериите за добро количествено и химично състояние на ПВТ, които може да бъдат засегнати, включително: надвишаване на располагаемите ресурси, създаване на интрузия на солени или замърсени води, влошаване на състоянието на повърхностни водни тела и сухоземни екосистеми, понижаване на водното ниво в пунктове за мониторинг, по които се определят естествените ресурси и посоката на потока на подземните води и/или в съоръжения за питейно водоснабдяване, попадащи в района по т. 6 (когато изчисленият експлоатационен индекс в землището на населеното място е над 40 %)	неприложимо
т. 7.	информация за опасността от пряко или непряко отвеждане на замърсители в подземните води	няма опасност
т. 8.	забрани и ограничения в Закона за водите по отношение на този вид натиск и забрани в плановете за управление на речните басейни и плановете за управление	съгласно т. 2. от настоящото становище





Изискване съгласно чл. 2б, ал. 2 от Наредба № 1 за проучване, ползване и опазване на подземните води (Наредба № 1)	За ПВТ с код BG1G00000NQ030
на риска от наводнения, свързани с въздействия по т. 7 и 8	

На основание чл. 46а и съгласно чл. 44 от Наредба № 1, свободните водни количества на подземните водни тела се преценяват на етап заявление за издаване на разрешително за водовземане от подземни води във връзка с прилагане на разпоредбите по чл. 60; чл. 61, ал. 2, т. 2; чл. 62, ал. 1, т. 5 и във връзка с изпълнение на изискванията по чл. 118в, т. 1 от ЗВ.

Към настоящия момент изчисления експлоатационен индекс на ПВТ с код BG1G00000NQ030 е 70 %. Следва да се има предвид, че експлоатационния индекс е променлива във времето величина (преизчислявана ежесечно), и до достигане на ИП до процедура по издаване на разрешително за водовземане от подземни води по реда на глава IV, „Разрешителен режим“ от ЗВ и свързаните подзаконовни нормативни актове, експлоатационния индекс е възможно да претърпи промени в стойността си.

Информация за определените разполагаеми ресурси и свободни водни количества на подземните водни тела в Дунавски район за басейново управление се публикува ежесечно на интернет страницата на БДДР в раздел Регистри/Ресурси на подземните водни тела – <http://www.bd-dunav.bg/content/registri/resursi-na-podzemnite-vodni-tela/>.

5. Мотивирана оценка на значителното въздействие върху водите и водните екосистеми.

Реализацията на ИП „Изграждане на склад с офисна и търговска част и собствен водоизточник“ в поземлени имоти с идентификатори 68134.502.3899, 68134.502.3900, УПИ V-502.427 и УПИ IV-502.709, кв. 39, район „Сердика“, Столична община е допустима спрямо:

➤ Целите и мерките, определени в ПУРБ Дунавски район за периода 2022– 2027 г., и ПУРН Дунавски район за периода 2022 – 2027 г. и не се очаква да окаже негативно въздействие върху водите и водните екосистеми, при спазване на мерките, посочени в т. 1.1.2 от настоящото становище;

➤ Законите изисквания посочени в т. 2 от настоящото становище, в т.ч.:

- Дейностите по изграждане на съоръжение за водовземане от подземни води и водовземането чрез него подлежат на разрешителен режим, съгласно разпоредбите на Глава четвърта „Разрешителен режим“ от ЗВ и при спазване разпоредбите на Наредба №1/10.10.2007 г.

Относно експлоатационния индекс на ПВТ с код BG1G00000NQ030, следва да се има предвид, че свободните водни количества се преизчисляват отново в процедурата по глава IV, „Разрешителен режим“ от ЗВ, в т. ч. забраните на чл. 118в от ЗВ.

С уважение,

ИНЖ. РУМЕЛИЯ ПЕТРОВА

Директор на Басейнова дирекция „Дунавски район“

