



РЕПУБЛИКА БЪЛГАРИЯ

Министерство на околната среда и водите

Басейнова дирекция „Дунавски район“

Изх. №ПУ-01-121-⁽¹⁾
Гр. Плевен 21.02.2025 г.

ДО
Г-Н ДАУД ИБРЯМ
ДИРЕКТОР НА РИОСВ РУСЕ
БУЛ. „ПРИДУНАВСКИ“ № 20, ПК 26
7000 ГР. РУСЕ

На Ваш №АО-864-(1)/13.02.2025 г.

Относно: *Инвестиционно предложение (ИП) за „Премахване на многогодишна плевелна растителност и саморасли храсти и издънки, почвообработка и почвоподготовка за засаждане на площта с топови насаждения“ в границите на поземлен имот с идентификатор 63668.98.81 по Кадастралната карта и кадастралния регистър на с. Ряхово, община Сливо поле, област Русе.*

УВАЖАЕМИ ГОСПОДИН ИБРЯМ,

В Басейнова дирекция „Дунавски район“ (БДДР) е постъпило Ваше писмо с изх. № АО-864-(1)/13.02.2025г., наш вх. № ПУ-01-121/13.02.2025г., с искане за становище по чл. 12, ал. 5 от *НАРЕДБА за условията и реда за извършване на оценка за съвместимостта на планове и програми, проекти и инвестиционни предложения с предмета и целите на опазване на защитените зони* На основание чл. 155, ал. 1, т. 23 от Закона за водите (ЗВ), изразявам следното становище:

1. Оценка на допустимостта на предложението от гледна точка на мерките за постигане добро състояние на водите, определени в плановете за управление на речните басейни:

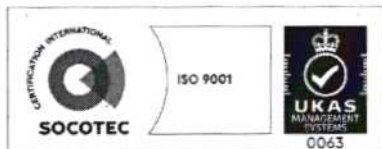
Настоящото становище се издава спрямо следните планове за управление на водите в ДРБУ:

– План за управление на речните басейни (ПУРБ) 2022 – 2027 г., приет с Решение № 917/31.12.2024 г. на Министерски съвет;

– План за управление на риска от наводнения (ПУРН) 2022 – 2027 г., приет с Решение № 941/28.12.2023 г. на Министерски съвет.

Съгласно представената информация:

Обект на ИП е ПИ с идентификатор ПИ 63668.98.81 по КККР на с. Ряхово, община Сливо поле, представляващ Земеделска територия, НТП - Гори и храсти в земеделска земя, вид собств. - Общинска частна.



5800 гр. Плевен, ул. „Чаталджа“ №60
тел.: +359 64 88 51 00

e-mail: dunavbd@bddr.bg, web: www.bd-dunav.bg





ИП предвижда в имота да се извърши премахване на налична многогодишна плевелна растителност и саморасли храсти, издънки и единични дървета, почвообработка и почвоподготовка за засаждане на площта с топови насаждения. Премахването на нежеланата растителност ще се реализира изцяло механично, последвано от разпръскване на растителните остатъци равномерно по площта на имота.

1.1 ПУРБ в Дунавски район

1.1.1. ИП попада в следните повърхностни водни тела, подземни водни тела и зони за защита на водите:

1.1.1.1 Повърхностни водни тела

Код на ВТ	Воден обект	Географски обхват	Естествено/ СМВТ/ИВТ *	Химично състояние	Екологично състояние/ потенциал
BG1DJ900R1016	ТОПЧИЙСКА	р. Топчийска от извор до вливане в р. Дунав	Естествено	Неизвестно	Неизвестно

Забележка: * СМВТ – силномодифицирано ВТ; ИВТ – изкуствено ВТ. За СМВТ и ИВТ се определя екологичен потенциал.

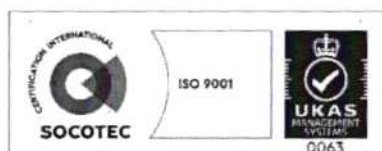
Съгласно извършена проверка в кадастрално-административна информационна система на Агенция по геодезия, картография и кадастр:

- Имот с идентификатор ПИ 63668.98.81, област Русе, община Сливо поле, с. Ряхово, м. КАЛЕТО, вид собств. Общинска частна, представлява Земеделска територия, категория 5, НТП - Гори и храсти в земеделска земя, площ - 14723 кв;
- ПИ 63668.98.81 на северозапад граничи с ПИ 63668.98.71, вид територия - Територия, заета от води и водни обекти, НТП - За водностопанско, хидромелиоративно съоръжение;
- ПИ 63668.98.81 на запад граничи с ПИ 63668.98.68, , м. БЛАТОТО, с. Ряхово, вид собств. Държавна публична, вид територия - Земеделска, НТП - Деградирали ливада, В едромашабните топографски карти (ЕТК) ПИ 63668.98.68 е обозначен със знак за „блато, мочурище с непостоянна брегова линия и тревиста растителност“;
- На разстояние около 30м. западно от ПИ 63668.98.83 преминава ПИ 63668.98.78, вид територия - Територия, заета от води и водни обекти, НТП - Отводнителен канал;
- В ЕТК ПИ 63668.98.81 е обозначен със знак за дървесно-храстова растителност с преобладаващ вид „върба“.

Съгласно извършена проверка в графичните данни, с които разполага БДДР:

- ПИ 63668.98.81, съгласно топографски карти 1:25 000, картен лист К7-23-Б-б е обозначен като имот с тревиста растителност – ливада;
- ПИ 63668.98.68, с който граничи разглеждания имот, съгласно топографски карти в мащаб 1:25 000, картен лист К7-23-Б-б, представлява блато с тръстикова растителност.
- Разглежданият имот не представлява повърхностен воден обект. Същият се намира на около 150м северозападно от територия, която в шейп файловете в ГИС е повърхностен воден обект – блато.

Необходимо е да се има предвид, че шейп файловете в ГИС формат за повърхностните водни тела на територията на БДДР, са изготвени от цифровизирани и



5800 гр. Плевен, ул. „Чаталджа“ №60
 тел.: +359 64 88 51 00
 e-mail: dunavbd@bddr.bg, web: www.bd-dunav.bg





геореферирани карти в М 1:100000. Точността на изобразяване на обектите в тези шейп файлове е до 100м, поради което е възможно да има известна неточност в границите на водосборите в полигоновия шейп файл и на изображението на реките и деретата в линейния шейп файл.

В ИП няма дейности свързани с водоземане и/или ползване на повърхностен воден обект, следователно не се очаква да окаже негативно въздействие върху елементите на качество и влошаване на екологичното или химично състояние на водното тяло, при спазване на мерките посочени в т. 1.1.2 на настоящото становище.

1.1.1.2. Подземни водни тела (ПВТ)

Код на ПВТ	Име на ПВТ	Химично състояние	Количествено състояние
BG1G0000QAL010	Порови води в Кватернера - Бръшлянска низина	добро	добро
BG1G0000K1B041	Карстови води в Русенската формация	лошо (поради отклонение от СКОС по следните показатели: PO4)	добро
BG1G0000J3K051	Карстови води в Малм-Валанжския басейн	добро	добро

Реализирането на ИП няма да окаже негативно въздействие върху подземното водно тяло и да доведе до влошаване на химичното и/или количествено състояние.

1.1.1.3. Зони за защита на водите, съгласно чл. 119а, ал. 1 от ЗВ

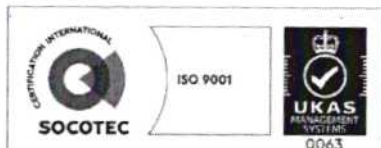
Зони за защита на водите	Вид на зоната	ИП попада (код) / не попада в зона за защита
чл. 119а, ал. 1, т. 1 от ЗВ	Зона за защита на питейните води от повърхностни водни тела	Не попада
	Зона за защита на питейните води от подземни водни тела	Попада: Всички подземни водни тела са определени като зони за защита на питейните води.
Чл. 119а, ал. 1, т. 2 от ЗВ	Зона за отдих и водни спортове	Не попада
чл. 119а, ал. 1, т. 3 от ЗВ	Чувствителна зона	Попада: BGCSARI03
	Нитратно уязвима зона	Попада
чл. 119а, ал. 1, т. 4 от ЗВ	Зона за стопански ценни видове риби	Не попада
чл. 119а, ал. 1, т. 5 от ЗВ	Защитени територии	Попада: КАЛИМОК - БРЪШЛЕН
	Зона за местообитания	Попада: Калимок – Бръшлен - BG0000377
	Зона за птици	Попада: Комплекс Калимок - BG0002030

Съгласно информацията за ПУРБ 2022 - 2027 г., към момента на издаване на настоящето становище няма промяна в определените зони за защита на водите.

1.1.1.4 Санитарно-охранителни зони (СОЗ), съгласно чл. 119, ал. 4, т. 2 от ЗВ

Към настоящия момент ПИ 63668.98.83 по КККР на с. Ряхово, не попада в:

– СОЗ учредени по реда на Наредба №3/16.10.2000 г. за условията и реда за проучване, проектиране, утвърждаване и експлоатация на санитарно-охранителните зони около водоизточниците и съоръженията за питейно-битово водоснабдяване около водоизточниците на минерални води, използвани за лечебни, профилактични, питейни и хигиенни нужди (Наредба №3);



5800 гр. Плевен, ул. „Чаталджа“ №60
 тел.: +359 64 88 51 00
 e-mail: dunavbd@bddr.bg, web: www.bd-dunav.bg





– буферни зони с радиус от 1000м около съоръжения за питейно водоснабдяване без определени СОЗ, за които е необходимо спазване на ограничения съгласно Приложение №1 към Национален каталог от мерки към ПУРБ.

1.1.2. Мерки, заложи в ПУРБ, които трябва да се вземат предвид при реализиране на този вид ИП.

А. Забрани и ограничения, свързани с дейностите, предвидени в ИП

Код на мярката	Наименование на мярката	Действия за изпълнение на мярката	Код на действие
HY_1	Възстановяване и защита на речните брегове и речното корито от ерозия	Забрана за сечи на естествена крайбрежна растителност на по-малко от 15 м от границата на водния обект	HY_1_19
OS_1	Смекчаване на натиска от климатичните промени	Забрана за сечи на естествена крайбрежна растителност във водосбора на притоци, вливащи се в райони със значителен потенциален риск от наводнение (РЗПРН), с изключение на случаите, когато е доказана необходимост за осигуряване на проводимост на реките и с изключенията регламентирани в Закона за горите и поднормативните актове към него	OS_1_117

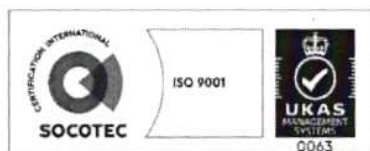
При реализиране на ИП е необходимо да се спазват горепосочените мерки за опазване състоянието на водите от замърсяване и влошаване.

Б. Други мерки, които следва да се имат предвид при реализация на ИП

Код на мярката	Наименование на мярката	Действия за изпълнение на мярката	Код на действие
DW_4	Опазване на повърхностните води предназначени за питейно-битово водоснабдяване	Прилагане на нормативните изисквания при стопанисване на горите и горските територии, съгласно Закона за горите и поднормативните актове към него	DW_4_112
HY_1	Възстановяване и защита на речните брегове и речното корито от ерозия	7. Залесяване на бреговете и заливаемите тераси с подходящи дървесни видове	HY_1_7
OS_1	Смекчаване на натиска от климатичните промени	Изпълнение на проекти свързани с увеличаване лесистостта и възстановяване на горския потенциал; Увеличаване на горските територии; Възстановяване, опазване и укрепване на екосистемите, свързани със селското и горското стопанство.	OS_1_13
GO_3	Подобряване на управлението на водите в зоните за защита на водите	Съобразяване с режими, препоръки и мерки имащи отношение към води, въведени с утвърден план за управление на ЗЗ/ЗТ	GO_3_6

В. Други мерки, които следва да се имат предвид

При реализация на плановете да се вземат предвид и приложимите мерки от Екологичната оценка в ПУРБ в Дунавски район, които трябва да се прилагат при осъществяване на горскостопански дейности, в т.ч.: *С цел запазване и подобряване на състоянието на природни местообитания, за всички действия по предвидени в ПУРБ мерки, при които има физически интервенции в околната среда, във всички ЗЗ за опазване на природните местообитания и дивата флора и фауна и ЗЗ за опазване на дивите птици, при рекултивация и/или залесителни дейности да се използват местни*



5800 гр. Плевен, ул. „Чаталджа“ №60
 тел.: +359 64 88 51 00
 e-mail: dunavbd@bddr.bg, web: www.bd-dunav.bg





растителни видове, типични за природни местообитания в неблагоприятно състояние по параметър "площ" в района.

Заключение: Реализирането на ИП е допустимо спрямо целите за опазване на околната среда, заложен в ПУРБ 2022 – 2027 г., при спазване на мерките посочени в т. 1.1.2. от настоящото становище.

1.2 ПУРН в Дунавски район

ПУРН в Дунавски район за периода 2022-2027 г. е приет с Решение №941/28.12.2023 г. на Министерски съвет. ПУРН 2022-2027 г. и картите на заплахата и риска от наводнения са публично достъпни на интернет страницата на БДДР: www.bd-dunav.org, секция „Управление на водите“, раздел „План за управление на риска от наводнения 2022-2027“, подраздел „ПУРН 2022-2027 г.“.

1.2.1. Райони със значителен потенциален риск от наводнения (РЗПРН).

ПИ с идентификатор 63668.98.69 по КККР на с. Ряхово, община Сливо поле, попадат в РЗПРН „Река Дунав“ с код BG1_APSFR_DU_001. Картите на заплахата и риска от наводнения за този РЗПРН показват, че ИП попада в граници на заливане при наводнения с вероятност за настъпване 100 г. и 1 000 г.

1.2.2. Мерки, заложен в ПУРН 2022 – 2027 г. в Дунавски район, които трябва да се вземат предвид при реализиране на този вид планове.

На ниво Дунавски район за басейново управление, в ПУРН 2022 - 2027 за е планирана следната мярка за намаляване на риска от наводнения, относима към горскостопански дейности:

Код на мярка	Вид мярка	Описание на мярката (по каталога), (допълнителна информация)	Отговорна институция
BG1-M31-B10a	Неструктурна	Залесяване и лесоустройство в гореразположените водосбори/Законодателство и планиране	МЗХ, ИАГ


При реализация на ИП е необходимо да се имат предвид приложимите мерките съгласно Становище по Екологична оценка № 6-5/2023 г. на проекта на ПУРН 2022-2027г. (Приложение № Л и Приложение № М към ПУРН 2022 – 2027 г. в Дунавски район, в т.ч.: - При изпълнение на мярка: М31-В10а: „Залесяване и лесоустройство в гореразположените водосбори“ да не се допуска залесяване с инвазивни и неместни видове, включително при избора на видове, следва същите да бъдат избирани при отчитане на настъпващите климатични промени.

2. Забрани и ограничения, предвидени в Закона за водите и подзаконовите нормативни актове по неговото прилагане, по отношение на този вид програми и/или въздействия, в резултат от реализирането им.

Съгласно разпоредбите на § 1. ал.1 от Допълнителните разпоредби към ЗВ:

-т. 34 "воден обект" е постоянно или временно съсредоточаване на води със съответни граници, обем и воден режим в земните недра и в естествено или изкуствено създадени форми на релефа заедно с принадлежащите към тях земи;

- т. 16 – „крайбрежни заливаеми ивици на реките“ са земите, които се заливат:
а) в границите на корекциите на реките в населените места и между реката и дигите - при наличие на диги; б) при протичане на средномногогодишните максимални водни количества с обезпеченост 5 на сто или повторяемост веднъж на 20 години - за речни участъци с неизградени корекции или защитни съоръжения.



5800 гр. Плевен, ул. „Чаталджа“ №60
тел.: +359 64 88 51 00
e-mail: dunavbd@bddr.bg, web: www.bd-dunav.bg





-т. 27 "принадлежащи земи на реки" са земите от леглата на реките, които се заливат при ниво на средните води;

Съгласно § 1. от Допълнителните разпоредби към Наредбата за ползване на повърхностни води:

- т. 4. "Граница на воден обект" е прието външно очертание на принадлежащите земи на водния обект, които се заливат при определена от ЗВ обезпеченост или са определени по характерни морфологични очертания на терена.

Предвид описаното в т. 1.1.1.1 от настоящето становище и горепосочените разпоредби, ПИ 63668.98.81, с. Ряхово не представлява воден обект.

Потенциалните въздействия от реализирането на ИП са описани и взети предвид при направените заключения за допустимост в т. 1 от настоящето становище.

3. Информация за съществуващи или разрешени въздействия върху водното тяло в района, които трябва да бъдат взети предвид при последваща процедура по глава шест от ЗООС.

Актуална информация за съществуващи или разрешени въздействия е налична в Регистри на издадените разрешителни, публикувани на интернет страницата на БДДР - <http://www.bd-dunav.org/content/registri/razreshitelni-i-resheniia/>.

4. Информация за свободните водни ресурси в частта от подземно водно тяло, от което се предвижда водоземане (чрез съществуващи или чрез нови съоръжения), опасността от замърсяване на подземните води в процеса на изграждане на нови тръбни (сондажни) кладенци и изисквания за предотвратяване на замърсяването.

ИП не предвижда водоземане от подземни води.

5. Мотивирана оценка на значителното въздействие върху водите и водните екосистеми.

Реализирането на ИП за „Премахване на многогодишна плевелна растителност и саморасли храсти и издънки, почвообработка и почвоподготовка за засаждане на площта с топови насаждения“ в границите на поземлен имот с идентификатор 63668.98.81 по Кадастралната карта и кадастралния регистър на с. Ряхово, община Сливо поле, област Русе, няма да окаже негативно въздействие върху водите и водните екосистеми и е **допустимо** спрямо ПУРБ и ПУРН в Дунавски район, при спазване на мерките посочени в т. 1 и законовите изисквания в т. 2 на настоящето становище.

С уважение,

ИНЖ. РУМЕЛИЯ ПЕТРОВА

Директор на Басейнова дирекция „Дунавски район“



5800 гр. Плевен, ул. „Чаталджа“ №60
тел.: +359 64 88 51 00
e-mail: dunavbd@bDDR.bg, web: www.bd-dunav.bg



