



РЕПУБЛИКА БЪЛГАРИЯ

Министерство на околната среда и водите

Басейнова дирекция „Дунавски район“

Изх. № ПУ-01-116-[1]
гр. Плевен 11.02.2025 г.

ДО
ИНЖ. ЛЮБОМИР ИВАНОВ
ДИРЕКТОР НА РИОСВ – МОНТАНА
УЛ. „ЮЛИУС ИРАСЕК“ № 4, ПК 55
3400, ГР. МОНТАНА

На Ваш изх. № 7000-157-(1)/11.02.2025 г.

КОПИЕ ДО
Г-Н ВЛАДИМИР ВЛАДИМИРОВ
КМЕТ НА ОБЩИНА КУЛА
УЛ. „ВЪЗРАЖДАНЕ“ №38
3800, ГР. КУЛА

КОПИЕ ДО
Г-Н ЦВЕТОМИР ДАМЯНОВ
КМЕТСКИ НАМЕСТНИК НА С. ЧИЧИЛ
3819, С. ЧИЧИЛ

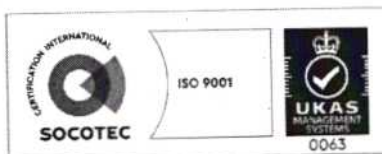
Относно: *Подробен устройствен план - парцеларен план (ПУП - ПП) за обект „Въздушен електропровод ВЕЛ 20 kV от подстанция „Кула“ до стоманорешетъчен стълб пред УПИ 1-31, кв. 42 по плана на с. Чичил, общ. Кула (ПИ с идентификатор 81503.14.31 по КККР на с. Чичил, общ. Кула)*

УВАЖАЕМИ Г-Н ИВАНОВ,

В Басейнова дирекция „Дунавски район“ (БДДР) е постъпило писмо с Ваш изх. № 7000-157-(1)/11.02.2025 г. и наш вх. № ПУ-01-116/11.02.2025 г., с искане за изготвяне на становище за „*Подробен устройствен план - парцеларен план (ПУП - ПП) за обект „Въздушен електропровод ВЕЛ 20 kV от подстанция „Кула“ до стоманорешетъчен стълб пред УПИ 1-31, кв. 42 по плана на с. Чичил, общ. Кула (ПИ с идентификатор 81503.14.31 по КККР на с. Чичил, общ. Кула)*“ относно допустимостта на проекта спрямо режимите определени в действащите План за управление на речните басейни в Дунавски район и План за управление на риска от наводнения. В изпълнение на разпоредбите на чл. 155, ал. 1, т. 23 от Закона за водите (ЗВ), БДДР изразява следното становище:

Съгласно представената информация:

Проектът ПУП-ПП е изготвен за определяне на трасе на въздушен електропровод ВЕЛ 20 kV от подстанция „Кула“ до ПИ с идентификатор 81503.14.31 по КККР на с. Чичил, отреден за изграждане на фотоволтаична централа.



5800 гр. Плевен, ул. „Чаталджа“ №60
тел.: +359 64 88 51 00
e-mail: dunavbd@bddr.bg, web: www.bd-dunav.bg



Определените са поземлените имоти и съответните площи засягащи се от сервитутните ограничения наложени от изграждането на бъдеща въздушна електропреносна линия ВЕЛ 20 kV.

Дължината на трасето в рамките на парцеларния план е 9278 м и общо засегнати поземлени имоти 152, разпределени както следва - в землището на гр. Кула - 136 броя с обща засегната площ 168795кв.м. и в землището на с. Чичил - 16 броя с обща засегната площ 16845кв.м.

1. Заключение за допустимостта на плана спрямо мерките за постигане добро състояние на водите, определени в ПУРБ и ПУРН в Дунавски район.

Настоящото становище за допустимост се издава спрямо следните планове за управление в Дунавски район:

- ПУРБ 2022 - 2027, приет с Решение № 917/31.12.2024 г. на Министерски съвет;
- ПУРН 2022 - 2027, приет с Решение № 941/28.12.2023 г. на Министерски съвет.

1.1. План за управление на речните басейни (ПУРБ) в Дунавски район 2022 – 2027 г.

1.1.1. Съгласно ПУРБ 2022-2027 г., трасето на електропровода попада в обхвата на следните повърхностни и подземни водни тела, както и зони за защита на водите:

1.1.1.1 Повърхностни водни тела

Код на ВТ	Воден обект	Географски обхват	Естествено/ СМВТ/ИВТ*	Химично състояние	Екологично състояние/ потенциал
BG1WO200L1003	ЯЗ. КУЛА	язовир Кула на р. Тополовец	СМВТ	Умерен (поради отклонение от СКОС) по с показател: общ азот	неизвестно
BG1WO300R1007	ВОЙНИШКА	р. Войнишка след язовир Полетковци до устие, вкл. притоци - Короманица и Смръдла	естествено	Умерено (поради отклонение от СКОС) по следните показатели: Общ азот, БПК 5	добро
BG1WO200R004	ТОПОЛОВЕЦ	"р. Тополовец след язовир Кула до устие, вкл. притоци - р. Делейнска и р. Рабровска с Полянска"		Умерено (поради отклонение от СКОС) по следните показатели: Макрозообентос, Риби, Общ азот, БПК 5	неизвестно

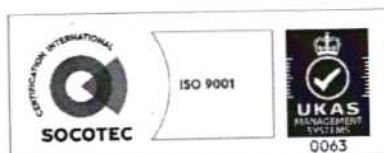
Забележка: * СМВТ – силномодифицирано ВТ; ИВТ – изкуствено ВТ. За СМВТ и ИВТ се определя екологичен потенциал.

Трасето на електропровода в землището на гр. Кула засяга имоти №№ 40525.65.16, 40525.72.17 и 40525.556.28, които са частна държавна собственост, вид територия Територия, заета от води и водни обекти, НТП За друг вид водно течение, със собственик МЗГ-ХМС

След направена проверка в графичните данни, с които разполага БДДР, се установи, че имотите са хидромелиоративни съоръжения, които са част от НС „Кула“, като имот 40525.556.28 е напоителен канал Р-3.

В землището на с. Чичил, трасето на електропровода преминава през имот 81503.14.25, частна държавна собственост, вид територия Територия, заета от води и водни обекти, НТП За водностопанско, хидромелиоративно съоръжение, със собственик „Водоснабдяване и канализация“ ЕООД.

Гореописаните имоти, не са водни обекти по смисъла на Закона за водите и БДДР препоръчва проектът за ПУП-ПП да се съгласува със собственика на съоръженията.



5800 гр. Плевен, ул. „Чаталджа“ №60
 тел.: +359 64 88 51 00
 e-mail: dunavbd@bddr.bg, web: www.bd-dunav.bg





Трасето на електропровода не засяга и не граничи с водни обекти по смисъла на Закона за водите.

Проектът за ПУП-ПП не предвижда водовземане и/или ползване на повърхностен воден обект, както и няма посочени дейности, които биха могли да доведат до замърсяване на повърхностните води. В тази връзка не се очаква реализацията на ИП да доведе до влошаване на екологичното и/или химичното състояние на повърхностните водни тела.

1.1.1.2. Подземни водни тела (ПВТ)

Код на ПВТ	Име на ПВТ	Химично състояние	Количествено състояние
BG1G000N1BP036	Карстови води в Ломско-Плевенската депресия	добро	добро

Съгласно представената информация не се предвижда водовземане и/или ползване на подземни води, както и използване на приоритетни и/или опасни вещества, които да създават предпоставка за пряк контакт с подземните води.

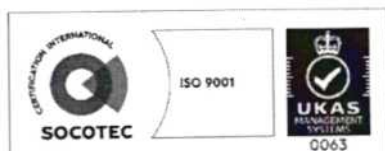
Предвид горното, не се очаква отрицателно въздействие върху химичното и/или количественото състояние на подземните водни тела.

1.1.1.3. Зони за защита на водите, съгласно чл. 119а, ал. 1 от ЗВ

Зони за защита на водите	Вид на зоната	Трасето на електропровода не попада/попада (име, код) в зона за защита
чл. 119а, ал. 1, т. 1 от ЗВ	Зона за защита на питейните води от повърхностни водни тела	Не попада
	Зона за защита на питейните води от подземни водни тела	Попада (всички подземни водни тела са определени като зони за защита на питейните води)
чл. 119а, ал. 1, т. 2 от ЗВ	Зона за отдих и водни спортове	Не попада
чл. 119а, ал. 1, т. 3 от ЗВ	Чувствителна зона	Попада: зона с код BGCSARI04, Поречие на р. Искър
	Уязвима зона	Попада: Северна зона
чл. 119а, ал. 1, т. 4 от ЗВ	Зона за стопански ценни видове риби	Не попада
чл. 119а, ал. 1, т. 5 от ЗВ	Защитени територии	Не попада
	Зона за птици	Не попада
	Зона за местообитания	Не попада

1.1.1.4. Санитарно-охранителни зони (СОЗ), съгласно чл. 119, ал. 4, т. 2 от ЗВ и буферни зони около водовземните съоръжения/системи без определени СОЗ

Съгласно наличната в БДДР информация, към настоящия момент трасето на електропровода **не попада** в СОЗ, определени в съответствие с изискванията на Наредба №3/16.10.2000 г. за условията и реда за проучване, проектиране, утвърждаване и експлоатация на санитарно-охранителните зони около водоизточниците и съоръженията за питейно-битово водоснабдяване и около водоизточниците на минерални води, използвани за лечебни, профилактични, питейни и хигиенни нужди (Наредба № 3).



В буферна зона с радиус 1 000 м. няма налични водоземни съоръжения за питейно-битово водоснабдяване без определена СОЗ, за която е необходимо е да се спазват ограниченията съгласно Приложение 1 към Национален каталог от мерки към ПУРБ.

1.1.2 Мерки, заложи в ПУРБ, които следва да се вземат предвид при реализирането на плана.

А. Забрани и ограничения

В Програмата от мерки заложи в ПУРБ 2022-2027 г. няма предвидени забрани и ограничения, касаещи реализирането на проекта.

Б. Други мерки

Код на мярката	Наименование на мярката	Действия за изпълнение на мярката	Код на действие
DP_11	Прилагане на екологични практики или най-добрите налични техники за ограничаване на отвеждането в подземните води на замърсяващи вещества	Прилагане на екологични практики или най-добрите налични техники за ограничаване на отвеждането в подземните води на замърсяващи вещества	DP_11_1
DP_14	Намаляване на дифузното замърсяване от отпадъци от населени места	Депониране на битови отпадъци в съответствие с изискванията за третиране на отпадъци	DP_14_2

Заклучение: Реализирането на *Подобен устройствен план - парцеларен план (ПУП - ПП) за обект „Въздушен електропровод ВЕЛ 20 kV от подстанция „Кула“ до стоманорешетъчен стълб пред УПИ 1-31, кв. 42 по плана на с. Чичил, общ. Кула (ПИ с идентификатор 81503.14.31 по КККР на с. Чичил, общ. Кула)“* е **допустимо** спрямо целите за постигане на добро състояние на водите, определени в ПУРБ 2022-2027 г. в Дунавски район.

1.2 План за управление на риска от наводнения (ПУРН) в Дунавски район 2022-2027 г.

Съгласно ПУРН 2022 - 2027 г., настоящото ИП **не попадат** в РЗПРН, утвърдени от Министъра на околната среда и водите със Заповед РД-804/10.08.2021 г.

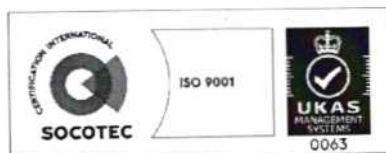
В ПУРН 2022 – 2027 г. няма заложи мерки, предвидени забрани и ограничения, касаещи реализирането на предвидените дейности.

Заклучение: Реализирането на проекта за ПУП е **допустимо** спрямо ПУРН 2022 - 2027 г. в Дунавски район. Предвидените дейности не са в противоречие с Програмата от мерки за намаляване на риска от наводнения.

2. Забрани и ограничения, предвидени в Закона за водите и подзаконовите нормативни актове по неговото прилагане, по отношение на този вид планове и/или въздействия в резултат от реализирането им.

Реализирането на проекта за ПУП е необходимо да се осъществи в съответствие с изискванията на ЗВ и свързаните със същия подзаконовите нормативни актове, при не нарушаване на обществените интереси, съгласно чл. 49 от същия закон.

Съгласно разпоредбите на чл. 46, ал. 2 от ЗВ, изграждането на конструкции, инженерно-строителни съоръжения, постройки и други, при които се осъществява или е възможен контакт с подземните води, се извършва при условията и по реда на Закона за устройство на територията, при спазване на изискванията за опазване на подземните води съгласно Глава осма от ЗВ.



5800 гр. Плевен, ул. „Чаталджа“ №60
 тел.: +359 64 88 51 00
 e-mail: dunavbd@bddd.bg, web: www.bd-dunav.bg





Изграждането на въздушна електропреносна линия ВЕЛ 20 kV от подстанция „Кула“ до имот 81503.14.31 по КККР на с. Чичил, отреден за изграждане на фотоволтаична централа, не подлежи на разрешителен и/или уведомителен режим по реда на Закона за водите.

С цел опазване на водите и водните обекти е необходимо да се спазват изискванията на Глава осма от ЗВ, в т. ч. забраните в чл. 118а от ЗВ.

3. Информация за съществуващи или разрешени въздействия върху водното тяло в района, които да бъдат взети предвид при последваща процедура по Глава шеста от ЗООС.

Актуална информация за съществуващи или разрешени въздействия е налична в Регистри на издадените разрешителни, публикувани на интернет страницата на БДДР - <http://www.bd-dunav.org/content/registri/razreshitelni-i-resheniia/>.

4. Информация за свободните водни ресурси в частта от подземно водно тяло, от което се предвижда водоземане (чрез съществуващи или чрез нови съоръжения), опасността от замърсяване на подземните води в процеса на изграждане на нови тръбни (сондажни) кладенци и изисквания за предотвратяване на замърсяването.

Неприложимо на етап ПУП.

5. Мотивирана оценка на значителното въздействие върху водите и водните екосистеми.

Реализирането на „*Подробен устройствен план - парцеларен план (ПУП - ПП) за обект „Въздушен електропровод ВЕЛ 20 kV от подстанция „Кула“ до стоманорешетъчен стълб пред УПИ 1-31, кв. 42 по плана на с. Чичил, общ. Кула (ПИ с идентификатор 81503.14.31 по КККР на с. Чичил, общ. Кула) е допустимо спрямо целите и мерките, определени в ПУРБ 2022-2027 г. и ПУРН 2022-2027 г., и не се очаква да окаже негативно въздействие върху водите и водните екосистеми*

С уважение,

ИНЖ. РУМЕЛИЯ ПЕТРОВА

Директор на Басейнова дирекция „Дунавски район“



5800 гр. Плевен, ул. „Чаталджа“ №60
тел.: +359 64 88 51 00
e-mail: dunavbd@bddr.bg, web: www.bd-dunav.bg



