



РЕПУБЛИКА БЪЛГАРИЯ

Министерство на околната среда и водите

Басейнова дирекция „Дунавски район“

Изх. № ПУ-01-113-(2.)
Плевен,.....14.02.2025 г.

ДО
СТЕЛА ИЛИЕВА
ДИРЕКТОР НА РИОСВ – ШУМЕН
УЛ. „СЪЕДИНЕНИЕ“ №71
9700 ГР. ШУМЕН

На Ваш изх. № УИН-525-(8)/10.02.2025 г.

КОПИЕ ДО
ИНЖ. ЯВОР ДИМИТРОВ
ДИРЕКТОР НА БАСЕЙНОВА ДИРЕКЦИЯ
„ЧЕРНОМОРСКИ РАЙОН“
УЛ. „АЛЕКСАНДЪР ДЯКОВИЧ“ № 33
ГР. ВАРНА

Относно: Допълнителна информация след провеждане на консултации с Басейнова дирекция „Черноморски район“ (БДЧР) по Уведомление за инвестиционно предложение (ИП) „Кандидатване по мярка на ДФЗ – отглеждане на плодови овощни насаждения в с. Имренчево, общ. Велики Преслав, обл. Шумен в имот 32723.33.6 – кайсии и череши, в имот 32723.33.7 – череши и в с. Александрово, общ. Търговище – в ПИ X-21 – ябълки“

УВАЖАЕМА ГОСПОЖО ИЛИЕВА,

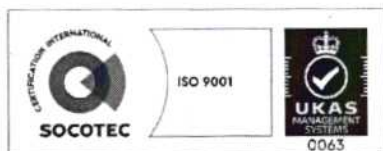
В Басейнова дирекция „Дунавски район“ (БДДР) е постъпило Ваше писмо с изх. № УИН-525-(8)/10.02.2025 г. и наш вх. № ПУ-01-113/10.02.2025 г. с приложена допълнителна информация след провеждане на консултации с БДЧР и искане за изготвяне на становище за горепосоченото ИП. В изпълнение на разпоредбите на чл. 155, ал. 1, т. 23 от Закона за водите (ЗВ), БДДР изразява следното становище:

1. Оценка на допустимостта на предложението от гледна точка на мерките за постигане добро състояние на водите, определени в плановете за управление на речните басейни:

Настоящото становище за допустимост се издава спрямо следните плановете за управление на водите в ДРБУ:

– План за управление на речните басейни (ПУРБ) 2022– 2027 г., приет с Решение № 917/31.12.2024 г. на Министерски съвет;

– План за управление на риска от наводнения (ПУРН) 2022 – 2027, приет с Решение № 941/28.12.2023 г. на Министерски съвет.



5800 гр. Плевен, ул. „Чаталджа“ №60
тел.: +359 64 88 51 00
e-mail: dunavbd@bDDR.bg, web: www.bd-dunav.bg



Съгласно представената информация:

Възложителят на ИП кандидатства по проект за отглеждане на овощни насаждения (кайсии и череши) в с. Имренчево, общ. Велики Преслав – поземлени имоти с идентификатори 32723.33.6 и 32723.33.7 и в с. Александрово, общ. Търговище в УПИ Х-21 (ябълки). Тези насаждения са създадени през 2016 г и не се нуждаят от интензивни поливи. В тях, както и в близост до тях не са налични повърхностни или подземни водни обекти за водовземане. Също така нямам сключен договор за ползване на поливна вода с Напоителни системи, тъй като в района няма изградена поливна инфраструктура. В тази връзка не се предвижда напояване на тези площи и ще се разчита на валежите за осигуряване на необходимата влага.

Ябълковите насаждения в имота в с. Александрово ще имат нужда от поливки, но предвид това, че дръвчетата са 40 на брой, тези поливки ще се извършват чрез пренос на вода – около 1 тон, 2-3 пъти през летните месеци, като в селото и около селото има чешми с изворна вода, които може да се използват за тази цел.

Увеличението на размера на стопанството в срок от 36 месеца е предвидено да бъде с 8 дка сливи и 0,2 дка оранжерийни зеленчуци (краставици и домати). Оранжерийните зеленчуци ще се отглеждат в с. Александрово и появането им също ще става чрез пренесена вода от селската чешма – не повече от 200-300 литра на седмица по време на вегетация. Сливовите насаждения все още не са наети, поради тази причина не се знае точното местоположение и на този етап не може да се даде точна информация за тях.

Съгласно приложеното уведомително писмо от Кмета на с. Александрово с техен изх. № 3/06.02.2025 г.:

„На територията на селото има 5 броя чешми, които са за обществено ползване – както за битови нужди, така и за поене на животни и за черпене на вода за поливане на дворни места и земеделски площи. Едната от чешмите е свързана с каптажа на селото, а другите четири са с изворна вода. Дебитът им е достатъчен за удовлетворяване на нуждите на населението и не би имало проблем, ако част от водата се използва за поливане. В тази връзка давам принципното си съгласие на Възложителя да ползва водата от чешмите, като я пренася чрез необходимите съдове до поливните си площи – дворно място около 1 дка в регулация на селото. По данни на искателя, той ще ползва не повече от 5-6 куб м/год за тази цел, като това няма да наруши нуждите на останалите ползватели на водата от чешмите“.

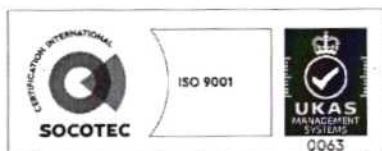
В предоставената от Възложителя информация няма посочени географски координати и/или посочен имот, в който се намират чешмите в с. Александрово, вкл. водовземното съоръжение от което чешмите се захранват.

При направената проверка в графичните данни, с които разполага БДДР се установи, че:

✓ ПИ с идентификатори 32723.33.6 и 32723.33.7, с. Имренчево, в които ще се осъществяват дейностите от ИП **не попадат** в териториалния обхват на БДДР, както и в обхвата на разпространение на повърхностни и подземни водни тела и зони за защита на водите. Същите **попадат** в обхвата на БДЧР.

✓ УПИ Х-21, с. Александрово, общ. Търговище **попада** в териториалния обхват на БДДР, както и в обхвата на разпространение на повърхностни и подземни водни тела и зони за защита на водите.

Във връзка с гореописаното, БДДР се произнася за допустимостта на ИП, съгласно ПУРБ 2022-2027 г., ПУРН 2022-2027 г. в Дунавски район и законовите изисквания само за предвите дейности в УПИ Х-21, с. Александрово, общ. Търговище по отношение на повърхностните води, подземните води и зоните за защита на водите.



На основание предоставената към настоящия момент информация и документация за горепосоченото ИП, БДДР изразява следното становище:

1.1. ПУРБ 2022-2027 г. в Дунавски район

1.1.1. ИП попада в следните повърхностни водни тела, подземни водни тела и зони за защита на водите:

1.1.1.1. Повърхностни водни тела

| Код на ВТ | Воден обект | Географски обхват | Естествено /СМВТ /ИВТ | Екологично състояние/ потенциал | Химично състояние |
|--------------|-------------|---|-----------------------|---|-------------------|
| BG1RL200R014 | ЧЕРНИ ЛОМ | р. Черни Лом от извор до вливане на р. Ялма (Сеяческа), р. Ялма (Сеяческа) след язовир Каваците и р. Казаларска | Естествено | Умерено (поради отклонение от СКОС по следните показатели: Общ азот, БПК 5) | Добро |

Забележка: * СМВТ – силномодифицирано ВТ; ИВТ – изкуствено ВТ. За СМВТ и ИВТ се определя екологичен потенциал.

След направена проверка в графичните данни, с които разполага БДДР, се установи, че имот УПИ Х-21, с. Александрово, общ. Търговище се намира на около 300 м от повърхностен воден обект река без име, част от водсбора на повърхностно водно тяло с код BG1RL200R014.

Съгласно представената информация дейностите в ИП не предвиждат водовземане от повърхностни води и/или ползване на повърхностни водни обекти. В тази връзка реализацията на ИП не се очаква да доведе до влошаване на екологичното и/или химичното състояние на повърхностното водно тяло.

1.1.1.2. Подземни водни тела (ПВТ)

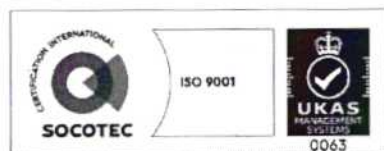
| Код на ПВТ | Име на ПВТ | Химично състояние | Количествено състояние |
|----------------|--|-------------------|------------------------|
| BG1G0000J3K051 | Карстови води в Малм-Валанжския басейн | Добро | Добро |

Съгласно представената информация, в ИП няма посочени дейности, свързани с водовземане от ПВТ, както и няма посочени дейности, които биха могли да доведат до пряко замърсяване на подземните води. Върху ПВТ е възможно да се окаже дифузен натиск вследствие селскостопански дейности - третиране с ПРЗ и торове, което да създаде потенциална възможност за отвеждане на опасни вещества в подземни води.

При спазване на добри земеделски практики и описаните по-долу мерки и законови изисквания не се очаква реализацията на ИП да окаже негативно влияние върху ПВТ и да доведе до непостигане на поставените цели.

1.1.1.3. Зони за защита на водите, съгласно чл. 119а, ал. 1 от ЗВ

| Зони за защита на водите | Вид на зоната | ИП не попада/попада (име, код) в зона за защита |
|-----------------------------|---|--|
| чл. 119а, ал. 1, т. 1 от ЗВ | Зона за защита на питейните води от повърхностни водни тела | Не попада |
| | Зона за защита на питейните води от подземни водни тела | Попада: всички подземни водни тела са определени като зони за защита на питейните води |
| чл. 119а, ал. 1, т. 2 от ЗВ | Зона за отдих и водни спортове | Не попада |
| чл. 119а, ал. 1, т. 3 от ЗВ | Чувствителна зона | Попада – зона с код BGCSARI10 |
| | Уязвима зона | Не попада |
| чл. 119а, ал. 1, т. 4 от ЗВ | Зона за стопански ценни видове риби | Не попада |





| Зони за защита на водите | Вид на зоната | ИП не попада/попада (име, код) в зона за защита |
|-----------------------------|-----------------------|---|
| чл. 119а, ал. 1, т. 5 от ЗВ | Защитени територии | Не попада |
| | Зона за местообитания | Не попада |
| | Зона за птици | Не попада |

1.1.1.4. Санитарно-охранителни зони, съгласно чл. 119, ал. 4, т. 2 от ЗВ и буферни зони около водоземните съоръжения/системи, в случаите когато не са определени СОЗ

Съгласно наличната в БДДР информация към настоящия момент, имот УПИ Х-21, с. Александрово **не попада в определени СОЗ** по реда на Наредба №3/16.10.2000 г. за условията и реда за проучване, проектиране, утвърждаване и експлоатация на санитарно-охранителните зони около водоизточниците и съоръженията за питейно-битово водоснабдяване и около водоизточниците на минерални води, използвани за лечебни, профилактични, питейни и хигиенни нужди (Наредба № 3 от 16 октомври 2000г.) и **не попада в буферна зона** с радиус 1 000 м около водоземни съоръжения за питейно-битово водоснабдяване без определена СОЗ по реда на Наредба № 3 от 16 октомври 2000г.

1.1.2. Мерки, заложи в ПУРБ 2022 – 2027 г., които трябва да се вземат предвид при реализиране на този вид ИП

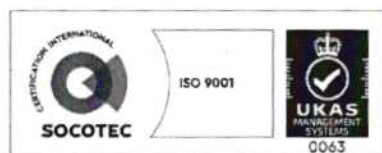
А. Забрани и ограничения, свързани с дейностите, предвидени в ИП

| Код на мярката | Наименование на мярката | Действия за изпълнение на мярката | Код на действие |
|----------------|---|--|-----------------|
| NI_1 | Намаляване на замърсяването с нитрати от земеделски източници | Забрана за торене в определени периоди от време съгл. Програмата от мерки за ограничаване и предотвратяване на замърсяването с нитрати на МЗХ | NI_1_1 |
| DP_13 | Опазване на водите от замърсяване с препарати за растителна защита | Забрана за прилагането на ПРЗ чрез въздушно пръскане | DP_13_6 |
| DP_13 | Опазване на водите от замърсяване с препарати за растителна защита | Забрана за употреба на ПРЗ извън обхвата на разрешената употреба или в доза, която надвишава максималната разрешена доза на единица площ | DP_13_7 |
| GD_1 | Опазване на химичното състояние на подземните води от замърсяване и влошаване | 2. Забрана или ограничаване на дейности, които увеличават риска за пряко или непряко отвеждане на приоритетни и опасни вещества или други замърсители в подземните води, включително разкриването на подземните води на повърхността, чрез изземване на отложенията и почвите, покриващи водното тяло. | GD_1_2 |

При реализиране на предвидените дейности е необходимо да се спазват горепосочените мерки за опазване на химичното състояние на подземните води от замърсяване и влошаване.

Б. Други мерки, които следва да се имат предвид при реализация на ИП

| Код на мярката | Наименование на мярката | Действия за изпълнение на мярката | Код на действие |
|----------------|--|--|-----------------|
| EW_3 | Осигуряване на измерване на количеството ползвани повърхностни и подземни води | 1. Монтиране/изграждане на устройства за измерване на ползваните водни количества | EW_3_1 |
| NI_1 | Намаляване на замърсяването с нитрати от земеделски източници | 5. Ограничения при внасянето на тор в съответствие с правилата за добра земеделска | NI_1_5 |
| NI_1 | Намаляване на замърсяването с нитрати от земеделски източници | 10. Прилагане на приетите правила за добра земеделска практика извън нитратно уязвими зони | NI_1_10 |





| Код на мярката | Наименование на мярката | Действия за изпълнение на мярката | Код на действие |
|----------------|--|--|-----------------|
| DP_7 | Въвеждане и изпълнение на изисквания за добро земеделско и екологично състояние на селскостопанските площи | Въвеждане и изпълнение на изисквания за добро земеделско и екологично състояние на селскостопанските площи | DP_7_1 |

Програмите от мерки са налични в Приложенията към Раздел 7 на ПУРБ 2022-2027 г. на БДДР.

Заключение: Реализирането на ИП е **допустимо** спрямо целите за опазване на околната среда, заложи в ПУРБ 2022 – 2027 г., при спазване на мерките посочени в т. 1.1.2 от настоящото становище.

1.2 ПУРН 2022-2027 г. в Дунавски район

1.2.1. Съгласно представената информация, ИП **не попада** в утвърдените РЗПРН в ПУРН 2022 – 2027г., приет с Решение №941/28.12.2023 г. на Министерски съвет.

ПУРН 2022 – 2027г. и картите на заплахата и риска от наводнения за РЗПРН са публикувани на страницата на БДДР: www.bd-dunav.bg, секция „Управление на водите“.

1.2.2. Мерки, заложи в ПУРН 2022 – 2027 г., които трябва да се вземат предвид при реализиране на предвидените дейности – няма заложи конкретни мерки, касаещи ИП.

В ПУРН 2022 – 2027 г. няма предвидени забрани и ограничения, касаещи реализирането на предвидените дейности.

Заключение: ИП е **допустимо** спрямо ПУРН 2022 – 2027 г. Предвидените дейности не са в противоречие с мерките в Програмата от мерки за намаляване на риска от наводнения.

2. Забрани и ограничения, предвидени в Закона за водите, по отношение на този вид инвестиционни предложения и/или въздействия в резултат от реализираното:


ИП предвижда напояване на ябълкови насаждения в имот УПИ Х-21, с. Александрово и оранжерийни зеленчуци в същото населено място, чрез използване на вода от селските и междуселските чешми.

Чешмите изградени за обществено ползване са предвидени за общо водовземане и ползване от гражданите, разписано в разпоредбите на чл. 41, ал. 1 от ЗВ, съгласно които **„Общото водовземане и ползване на водните обекти е правото на гражданите да ползват водите и/или водните обекти - публична държавна или общинска собственост, за лични нужди, отдих и водни спортове, водопой на животни и къпане.“**

Съгласно на чл. 41, ал. 3 от ЗВ **„Областният управител - за публичната държавна собственост, и кметът на общината - за публичната общинска собственост, е длъжен да обяви:**

- 1. водните обекти, предоставени за общо водовземане и ползване с определяне на местата за тази цел;
- 2. изискванията, условията или забраната за определен вид общо водовземане или ползване;
- 3. разрешените заварени индивидуални права на използване, както и правата на използване, които предстои да се предоставят;

По смисъла на допълнителните разпоредби към Наредба № 1 от 10 октомври 2007 г. за проучване, ползване и опазване на подземните води (Наредба № 1), **чешмите не са водоземни съоръжения**, а именно: т. 2 „Водоземно съоръжение“ е съоръжение за подземни води, предназначено за водовземане, заедно с надземните съоръжения, изградени при условията и по реда на Закона за устройство на територията, което е присъединено към водоснабдителна система.





Видовете съоръженията, предназначени за водоземане от подземни води, са регламентирани в чл. 89 от Наредба № 1.

Във връзка с гореизложеното предвиденото напояване, чрез пренос на вода от селските и междуселските чешми **не е** в съответствие с разпоредбите на чл. 41, ал. 1 от ЗВ и чл. 89 от Наредба № 1.

За водите, предназначени за напояване следва да се спазват изискванията на *Наредба № 18 от 27.05.2009 г. за качеството на водите за напояване на земеделските култури*. За намаляване и предотвратяване замърсяването на водите с нитрати е необходимо да се спазват изискванията на *Наредба № 2 от 13 септември 2007 г. за опазване на водите от замърсяване с нитрати от земеделски източници*.

С цел опазване на водите и водните обекти е необходимо да се спазват изискванията на Глава осма от ЗВ (в т. ч. забраните на чл. 118 и чл. 134).

За опазване на подземните води от замърсяване е необходимо при реализирането на ИП да се спазват забраните на чл. 118а от ЗВ.

С цел защита от вредното въздействие на водите е необходимо да се спазват изискванията на Глава девета от ЗВ.

Потенциалните въздействия в резултат от реализирането от ИП са описани и взети предвид при направените заключения за допустимостта на ИП в т. 1. от настоящото становище.

3. Информация за съществуващи или разрешени въздействия върху водното тяло в района, които трябва да бъдат взети предвид при последваща процедура по глава шест от ЗООС.

Съгласно наличната в БДДР информация, в района предвиден за реализиране на ИП няма издадени разрешителни за водоземане от ПВТ.

Актуална информация за съществуващи или разрешени въздействия е налична в Регистри на издадените разрешителни, публикувани на интернет страницата на Басейнова дирекция „Дунавски район“ – <http://www.bd-dunav.bg/content/registri/razreshitelni-i-resheniia/>.

4. Информация за свободните водни ресурси в частта от подземно водно тяло, от което се предвижда водоземане (чрез съществуващи или чрез нови съоръжения), опасността от замърсяване на подземните води в процеса на изграждане на нови тръбни (сондажни) кладенци и изисквания за предотвратяване на замърсяването.

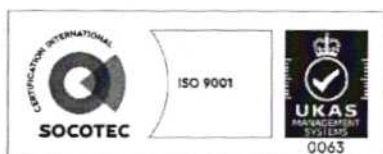
ИП не предвижда водоземане от подземни води

Информация за определените разполагаеми ресурси и свободни водни количества на подземните водни тела в Дунавски район за басейново управление се публикува ежемесечно на интернет страницата на БДДР в раздел Регистри/Ресурси на подземните водни тела – <http://www.bd-dunav.bg/content/registri/resursi-na-podzemnite-vodni-tela/>.

5. Мотивирана оценка на значителното въздействие върху водите и водните екосистеми.

Реализацията на ИП „Кандидатване по мярка на ДФЗ – отглеждане на плодови овощни насаждения в с. Имренчево, общ. Велики Преслав, обл. Шумен в имот 32723.33.6 – кайсии и череши, в имот 32723.33.7 – череши и в с. Александрово, общ. Търговище – в ПИ X-21 – ябълки“ е:

– **допустима** спрямо целите и мерките, определени в ПУРБ Дунавски район за периода 2022 – 2027 г. и ПУРН Дунавски район за периода 2022 – 2027 г., и не се очаква да окаже негативно въздействие върху водите и водните екосистеми, при спазване на мерките, посочени в т. 1 от настоящето становище;





– **недопустима**, предвид несъответствията със законовите изисквания в т. 2 от настоящето становище:

✓ **чешмите не са водовземни съоръжения**, съгласно изискванията на чл. 89 и т. 2 от допълнителните разпоредби към Наредба № 1;

✓ **чешмите са изградени за обществено ползване** - общото водовземане и ползване на водните обекти е правото на гражданите да ползват водите и/или водните обекти - публична държавна или общинска собственост, за лични нужди, отдих и водни спортове, водопой на животни и къпане (чл. 41, ал. 1 от ЗВ).

Настоящото становище на БДДР се отнася единствено за допустимостта на ИП „Кандидатсване по мярка на ДФЗ – отглеждане на плодови овощни насаждения в с. Имренчево, общ. Велики Преслав, обл. Шумен в имот 32723.33.6 – кайсии и череши, в имот 32723.33.7 – череши и в с. Александрово, общ. Търговище – в ПИ X-21 – ябълки“, съгласно ПУРБ 2022-2027 г., ПУРН 2022-2027 г. в Дунавски район и законовите изисквания и по-конкретно, само за дейностите, които се предвижда да се осъществят в УПИ X-21, с. Александрово, общ. Търговище по отношение на повърхностните води, подземните води и зоните за защита на водите.

б. Заключение за приложимостта на чл. 93, ал. 9, т. 3 ЗООС

Разпоредбите на чл. 93, ал. 9, т. 3 от ЗООС са **неприложими** за ИП „Кандидатсване по мярка на ДФЗ – отглеждане на плодови овощни насаждения в с. Имренчево, общ. Велики Преслав, обл. Шумен в имот 32723.33.6 – кайсии и череши, в имот 32723.33.7 – череши и в с. Александрово, общ. Търговище – в ПИ X-21 – ябълки“.

С уважение,

ИНЖ. РУМЕЛИЯ ПЕТРОВА

Директор на Басейнова дирекция „Дунавски район“



5800 гр. Плевен, ул. „Чаталджа“ №60
тел.: +359 64 88 51 00
e-mail: dunavbd@bddr.bg, web: www.bd-dunav.bg



