



РЕПУБЛИКА БЪЛГАРИЯ

Министерство на околната среда и водите

Басейнова дирекция „Дунавски район“

Изх. № ПУ-01-952-(1)
Гр. Плевен09.12.2025 г.

ДО
ДАУД ИБРЯМ
ДИРЕКТОР НА РИОСВ - РУСЕ
БУЛ. „ПРИДУНАВСКИ“ № 20
П.К. 7000 ГР. РУСЕ

На Ваш изх. № АО-6555-(1)/31.12.2024 г.

Относно: *Постъпило в РИОСВ – Русе писмо относно актуализиране статута на определените и одобрени терени за заграбване на странични животински продукти в извънредни случаи на територията на Община Ситово“*

УВАЖАЕМИ ГОСПОДИН ИБРЯМ,

В Басейнова дирекция „Дунавски район“ (БДДР) е постъпило Ваше писмо изх. № АО-6555-(1)/31.12.2024 г. и наш вх. № ПУ-01-952/31.12.2024 г., с искане за изготвяне на становище „*Относно актуализиране статута на определените и одобрени терени за заграбване на странични животински продукти в извънредни случаи на територията на Община Ситово*“ на основание чл. 12, ал. 5 от Наредба за условията и реда за извършване на оценка за съвместимостта на планове, програми, проекти и инвестиционни предложения с предмета и целите на опазване на защитените зони. В изпълнение на разпоредбите на чл. 155, ал. 1, т. 23 от Закона за водите (ЗВ), изразявам следното становище:

1. Оценка на допустимостта на предложението от гледна точка на мерките за постигане добро състояние на водите, определени в плановете за управление на речните басейни:

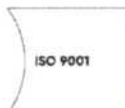
Настоящото становище за допустимост се издава спрямо следните планове за управление на водите в ДРБУ:

– План за управление на речните басейни (ПУРБ) 2022– 2027 г., приет с Решение № 917/31.12.2024 г. на Министерски съвет;

– План за управление на риска от наводнения (ПУРН) 2022 – 2027, приет с Решение № 941/28.12.2023 г. на Министерски съвет.

Представена информация по отношение на актуализиране статута на определените и одобрени терени за заграбване на странични животински продукти в извънредни случаи на територията на Община Ситово:

Във връзка с влошената епизодична обстановка в Република България по отношение болестите чума и шарка по дребните преживни животни и проведено заседание на Областната епизодична комисия, Областния управител на Силистра с писмо № 1-2705-8/17.12.2024 изиска от общините актуализиране на статута на вече определени и одобрени



5800 гр. Плевен, ул. „Чаталджа“ №60
тел.: +359 64 88 51 00

e-mail: dunavbd@bddr.bg, web: www.bd-dunav.bg



терени за загробване на животни, предвид съответствието им с изискванията на действаща Наредба № 3 от 27 януари 2021 г.

Съществуващите такива терени на територията на общ. Ситово са определени съобразно отменената вече Наредба № 22 от 10 февруари 2006 г. за условията и реда за обезвреждане на странични животински продукти и на продукти, получени от тях, и на специфичнорискови материали извън обектите, регистрирани в РВМС (Наредба № 22).

Предвид горното Ви изпращаме списък на определените терени с молба да осъвремените становището си в съответствие с Наредба № 3 от 27 януари 2021 г.

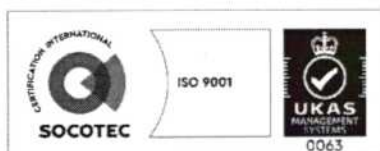
Списък на терени в общ. Ситово:

№ по ред	Област	Община	Населено място	Местонахождение на определения терен/идентификатор	GPS координати по ККС 2005	GPS координат и по Гугъл карти	Площ на определен ия терен /дка/	Определен с Протокол №/дата
1	Силистра	Ситово	Ситово	66665.82.198, м. „Старите лозя“	4876550.275 621284.570	44.014718 27.012230	2.3	23.08.2019
2	Силистра	Ситово	Гарван	14547.50.11, м. „Кочите саи“	4881265.146 614070.829	44.058261 26.923032	0.499	1/08.06.2020
3	Силистра	Ситово	Попина	57577.101.19, м. „Престена“	4888148.962 619112.000	44.119372 26.987712	2.7	1/08.06.2020
4	Силистра	Ситово	Попина	57577.200.18, м. „Куни саи“	4887691.951 617667.573	44.115557 26.969661	7	30.07.2019
5	Силистра	Ситово	Попина	57577.94.9, м. „Водениците“	4887437.703 615584267	44.114132 26.943575	0.551	1/08.06.2020
6	Силистра	Ситово	Нова Попина	51901.35.65, м. „Стопански двор“	4878633.157 615485.046	44.034355 26.940526	3	1/08.06.2020
7	Силистра	Ситово	Искра	32839.50.7, м. „Чехлари“	4876133.275 615397.065	44.011968 26.938880	4.5	1/08.06.2020
8	Силистра	Ситово	Добротица	21693.43.8, м. „Ортан борун“	4870037.672 618960.830	43.956477 26.981887	6	1/08.06.2020
9	Силистра	Ситово	Любен	44495.1.7, м. „Землище с. Любен“	4867497.975 624168.006	43.932810 27.046159	3	1/08.06.2020

Наличната информация в БДДР по отношение на определените и одобрени терени за загробване на странични животински продукти, в извънредни случаи на територията на Община Ситово:

- ПИ с идентификатори 14547.50.11, землище с. Гарван; 57577.101.19 и 57577.94.9, землище с. Попина; 51901.35.65, землище с. Нова Попина; 32839.50.7, с. Искра; 21693.43. землище с. Добротица; 44495.1.7, землище с. Любен са били предмет на съгласувателно становище с наш изх. № СКЗЗВ-02-563-(2)/06.01.2020 г. Становището е изготвено въз основа на изискванията на Наредба № 22 от 10 февруари 2006 г. за условията и реда за обезвреждане на странични животински продукти и на продукти, получени от тях, и на специфичнорискови материали извън обектите, регистрирани в РВМС (Наредба № 22 от 10 февруари 2006 г.). Имотите са били определени като подходящи за изграждане на трупни ями, при условие че Община Ситово се съобрази с препоръките в цитираното становище.

- ПИ с идентификатор 66665.82.198, с. Ситово е бил предмет на съгласувателно становище с наш изх. № СКЗЗВ-02-355-(1)/19.08.2019 г., като становището е изготвено въз



основа на изискванията на Наредба № 22 от 10 февруари 2006 г.. Имотът е бил определен като подходящ за изграждане на трупна яма, при условие че Община Ситово се съобрази с препоръките в цитираното становище.

- ПИ с идентификатор 57577.200.18, с. Попина е бил предмет на съгласувателно становище с наш изх. № СКЗЗВ-02-212-(1)/30.07.2019 г., като становището е изготвено въз основа на изискванията на Наредба № 22 от 10 февруари 2006 г. Имотът е бил определен като подходящ за изграждане на трупна яма, при условие че Община Ситово се съобрази с препоръките в цитираното становище.

С Разпоредбата на § 2 от Преходни и заключителни разпоредби на *Наредба № 3 от 27 януари 2021 г. за условията и реда за обезвреждане на странични животински продукти и на продукти, получени от тях, извън обектите, регистрирани в областните дирекции по безопасност на храните се отменя Наредба № 22 от 10 февруари 2006 г. за условията и реда за обезвреждане на странични животински продукти и на продукти, получени от тях, и на специфичнорискови материали извън обектите, регистрирани в РВМС (ДВ, бр. 21 от 2006 г.).*

Предвид гореизложеното настоящето становище се издава при съблюдаване на изискванията на изискванията на Наредба № 3 от 27 януари 2021 г. за условията и реда за обезвреждане на странични животински продукти и на продукти, получени от тях, извън обектите, регистрирани в областните дирекции по безопасност на храните (Наредба № 3 от 27 януари 2021 г.).

БДДР се произнася съобразно своите компетенции в съгласувателни процедури, по отношение на местоположението на терените, като изготвя становища за всеки конкретен имот, предложен за изграждане на трупна яма от съответната община. В тези становища БДДР се произнася за съответствието на терените с изискванията на Закона за водите и Наредба № 3 съобразно компетентностите си в т.ч. наличието на: водни обекти, съоръжения за питейно-битово водоснабдяване, санитарно-охранителни зони около водоизточници за питейно-битово водоснабдяване и водоизточници на минерални води, крайбрежни заливаеми ивици и др.

Предвид изискванията на законодателството, БДДР приема, че определените места са избрани с цел изграждане на трупни ями, съгласно изискванията на Наредба № 3 от 27 януари 2021 г.

1.1 ПУРБ 2022 – 2027 г. в Дунавски район

1.1.1. ИП попада в следните повърхностни водни тела, подземни водни тела и зони за защита на водите:

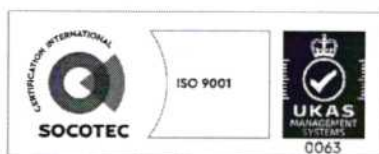
1.1.1.1 Повърхностни водни тела

Поземлените имоти, намиращи се в землищата на селата Гарван, Нова Попина, Искра, и Добротица попадат в:

Код на ВТ	Воден обект	Географски обхват	Естествено /СМВТ /ИВТ	Химично състояние	Екологично състояние/ потенциал
BG1DJ109R001	СЕНКЪОВИЦА	р. Сенкъовица от извор до вливане в р. Дунав при Попина	Естествено	Добро	Умерено

Поземлените имоти, намиращи се в землищата на селата Ситово, Любен, попадат в:

Код на ВТ	Воден обект	Географски обхват	Естествено /СМВТ /ИВТ	Химично състояние	Екологично състояние/ потенциал
BG1DJ109R1017	Без име	Пониращи реки от село Климент до Ветрен	Естествено	Добро	Лошо



Поземлените имоти, намиращи се в землището на с. Попина, попадат в:

Код на ВТ	Волен обект	Географски обхват	Естествено /СМВТ /ИВТ	Химично състояние	Екологично състояние/ потенциал
BG1DU000R001	ДУНАВ	р. Дунав от границата при Ново село до границата при Силистра	СМВТ	Не постигащо добро	Умерен

Забележка: * СМВТ – силномодифицирано ВТ; ИВТ – изкуствено ВТ. За СМВТ и ИВТ се определя екологичен потенциал.

При извършена проверка в Кадастрално-административна информационна система на АГКК (КАИС) от Едромашабните топографски карти (ЕТК) за ПИ с идентификатори 66665.82.198, с. Ситово, 14547.50.11, с. Гарван, 57577.101.19 и 57577.94.9, с. Попина, 21693.43.8, с. Добротица, 44495.1.7, с. Любен бе установено, че на по-малко от 250 м от имотите няма наличие на повърхностни водни обекти.

При извършена проверка в КАИС на АГКК, от ЕТК за ПИ с идентификатор 57577.200.18, с. Попина бе установено, че в имота се намират 2 броя каптажи и чешма, а извън имота на около 140 м от него се намира друга чешма. Предвид голямата си площ и форма би могъл да се използва за изграждане на трупна яма, при условие че община Ситово спазва разпоредбите на Наредба № 3 от 27 януари 2021г. и след окончателното определяне на имота, като подходящ за изграждане на трупна яма, същата бъде изградена възможно най-далеч (повече от 250 м) от каптажите и чешмите.

При извършена проверка в КАИС от ЕТК бе установено, че от най-южната точка на имота, на разстояние 160 м се намира ПИ 1901.35.108, с. Нова Попина, вид територия - Земеделска, НТП – Язовир. Имота би могъл да се използва за изграждане на трупна яма в северната си част, на възможно по-голямо разстояние от водния обект (повече от 250 м).

При извършена проверка в КАИС от ЕТК бе установено, че ПИ с идентификатор 32839.50.7 не се идентифицира. Съгласно посочените GPS координати по ККС 2005 Y 4876133.275 X 615397.065, същите попадат в ПИ с идентификатор 32839.50.40 м. ЧЕХЛАРИ, вид собств. Общинска частна, вид територия Земеделска, категория 6, НТП Нива, площ 5376 кв. м, стар номер 050007.

Изграждането на трупни ями в разглежданите имоти няма да доведе до влошаване на екологичното състояние/екологичния потенциал и химичното състояние на повърхностните водни тела.

1.1.1.2. Подземни водни тела (ПВТ)

Поземлените имоти, намиращи се в землищата на селата Ситово, Гарван, Попина, Искра, Добротица (част от поземлен имот) и Нова Попина (част от поземления имот) попадат в:

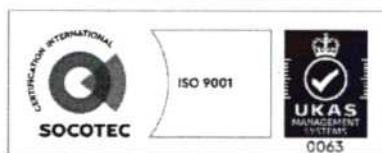
Код на ВТ	Име на ВТ	Химично състояние	Количествено състояние
BG1G00000N1035	Порови води в Неогена - район Русе - Силистра	Добро	Добро

Поставената цел за ПВТ с код BG1G00000N1035 до 2027 г. е „Предотвратяване на влошаването и запазване на добро химично и количествено състояние“.

Поземлените имоти, намиращи се в землищата на селата, Добротица (част от поземления имот) и Любен, попадат в:

Код на ВТ	Име на ВТ	Химично състояние	Количествено състояние
BG1G0000K1B041	Карстови води в Русенската формация	Лошо (поради отклонение от СК по следния показател: PO4)	Добро

В ПУРБ 2022-2027г за ПВТ с код BG1G0000K1B041 е обосновано изключение от постигане на добро състояние по отношение на показателите с отклонение от СК на



основание чл. 156в от Закона за водите, удължаване на срока за постигане на целите до 2027 г. Поставените цели за ПВТ с код BG1G0000K1B041 до 2027 г. са: „Предотвратяване на влошаването и запазване на добро количествено състояние. Постигане на СК за PO4 за добро химично състояние. Предотвратяване влошаването и запазване на добро химично състояние по останалите показатели“.

Част от поземления имот, намиращ се в землището на с. Нова Попина, попада в:

Код на ВТ	Име на ВТ	Химично състояние	Количествено състояние
BG1G0000QAL011	Порови води в Кватернера - Попинско-Гарванска низина	Лошо (поради отклонение от СК по следния показател: NO3)	Добро

В ПУРБ 2022-2027г за ПВТ с код BG1G0000QAL011 е обосновано изключение от постигане на добро състояние по отношение на показателите с отклонение от СК на основание чл. 156в от Закона за водите, удължаване на срока за постигане на целите до 2027 г. Поставените цели за ПВТ с код BG1G0000QAL011 до 2027 г. са: „Предотвратяване на влошаването и запазване на добро количествено състояние. Постигане на СК за NO3 за добро химично състояние. Предотвратяване влошаването и запазване на добро химично състояние по останалите показатели“.

Не се очаква реализирането на предвидените дейности да окаже неблагоприятни въздействия върху състоянието на подземните водни тела, при спазване на описаните подолу мерки и законови изисквания. За да се избегне прякото отвеждане на замърсители в подземните води е необходимо да се спазят следните условия, съгласно изискванията на Наредба № 3 от 27 януари 2021 г. чл. 7:

- стените и дъното на ямата са с надеждна хидроизолация, като се документират използването на материалите и техническите им характеристики;

- в планински райони, в райони с дълбочина на нивото на подземните води, по-малко от 10 м от повърхността, и в райони със значителен потенциален риск от наводнения дъното на ямата се изгражда на не по-малко от 3 - 5 м над нивото на подземните води.

1.1.1.3 Зони за защита на водите, съгласно чл. 119а, ал. 1 от ЗВ

Зони за защита на водите	Вид на зоната	ИП не попада/попада (име, код) в зона за защита
чл. 119а, ал. 1, т. 1 от ЗВ	Зона за защита на питейните води от повърхностни водни тела	Не попада
	Зона за защита на питейните води от подземни водни тела	Всички подземни водни тела
чл. 119а, ал. 1, т. 2 от ЗВ	Зона за отдих и водни спортове	Не попада
чл. 119а, ал. 1, т. 3 от ЗВ	Чувствителна зона	Попада зона с код BGCSARI03
	Уязвима зона	Попада Северна зона
чл. 119а, ал. 1, т. 4 от ЗВ	Зона за стопански ценни видове риби	Не попада
чл. 119а, ал. 1, т. 5 от ЗВ	Защитени територии	Не попада
	Зона за местообитания	Не попада
	Зона за птици	Не попада

1.1.1.4. Санитарно-охранителни зони (СОЗ), съгласно чл. 119, ал. 4, т. 2 от ЗВ и буферни зони около водоземните съоръжения/системи, в случаите когато не са определени СОЗ

Съгласно наличната в БДДР информация към настоящия момент ИП не попада:

• в граници на санитарно-охранителни зони (СОЗ) определени в съответствие с изискванията на Наредба № 3/16.10.2000 г. за условията и реда за проучване, проектиране,



утвърждаване и експлоатация на санитарно-охранителните зони около водоизточниците и съоръженията за питейно-битово водоснабдяване и около водоизточниците на минерални води, използвани за лечебни, профилактични, питейни и хигиенни нужди (Наредба № 3);

- в буферна зона с радиус 1 000 м около водоземни съоръжения за питейно-битово водоснабдяване без определени СОЗ по реда на Наредба № 3.

1.1.2. Мерки, заложи в ПУРБ 2022 – 2027 г., които следва да се вземат предвид при реализацията на този вид ИП

А. Забрани и ограничения, които следва да се вземат предвид при реализиране на предвидените дейности:

Код на мярка	Наименование на мярка	Действия за изпълнение на мярката	Код на действието
PM_2	Опазване на химичното състояние на подземните води от замърсяване и влошаване	1. Забрана за извършването на дейности водещи до отвеждането в подземните води на опасни вещества	PM_2_2
GD_1	Опазване на химичното състояние на подземните води от замърсяване и влошаване	2. Забрана или ограничаване на дейности, които увеличават риска за пряко или непряко отвеждане на приоритетни и опасни вещества или други замърсители в подземните води, включително разкриването на подземните води на повърхността, чрез изземване на отложенията и почвите, покриващи водното тяло.	GD_1_2
DP_11	Прилагане на екологични практики или най-добрите налични техники за ограничаване на отвеждането в подземните води на замърсяващи вещества	1. Прилагане на екологични практики или най-добрите налични техники за ограничаване на отвеждането в подземните води на замърсяващи вещества	DP_11_1

Съгласно представената информация, предвидените дейности не са в нарушение на горепосочените забрани и ограничения.

Заключение: Дейностите от ИП са **допустими** спрямо целите и мерките за постигане добро състояние на водите, определени в ПУРБ в Дунавски район 2022 - 2027г. и няма да окаже значително въздействие върху водите, при спазване на мерките посочени в т. 1.1.2 от настоящото становище.

1.2. ПУРН 2022-2027 г. в Дунавски район


Съгласно ПУРН 2022 – 2027 г., ИП **не попада** в РЗПРН, утвърдени от Министъра на околната среда и водите със Заповед РД-804/10.08.2021 г.

В ПУРН 2022 – 2027 г., няма заложи конкретни мерки, предвидени забрани и ограничения касаещи реализацията на дейностите в ИП.

Заключение: Реализирането на ИП е **допустимо** спрямо ПУРН 2022 – 2027 г. Предвидените дейности в ИП не са в противоречие с предвидените мерки в Програмата от мерки за намаляване на риска от наводнения и неблагоприятните последици по отношение на човешкото здраве, стопанската дейност, околната среда и културното наследство към ПУРН 2022 – 2027 г.

2. Забрани и ограничения, предвидени в Закона за водите и подзаконовите нормативни актове по неговото прилагане, по отношение на този вид инвестиционни предложения и/или въздействия, в резултат от реализирането им.

Предвид изискванията на законодателството, БДДР приема, че Определените места с цел изграждане на трупни ями следва да се избрани, съгласно изискванията на Наредба № 3 от 27 януари 2021 г. за условията и реда за обезвреждане на странични животински продукти



и на продукти, получени от тях, извън обектите, регистрирани в областните дирекции по безопасност на храните (Наредба № 3 от 27 януари 2021 г.).

Ангажиментите на БДДР по отношение прилагането на изискванията на Наредба № 3 от 27 януари 2021 г. се състоят и в участие като член на комисията по чл. 5 на същата наредба.

Като член на комисията по чл. 5 на Наредба № 3 от 27 януари 2021 г., БДДР се произнася съобразно своите компетенции по отношение на местоположението на терени за обезвреждане като изготвя становище за всеки конкретен имот, предложен за тази цел от съответната община.

При изготвяне на становището са съобразени изискванията на Наредба № 3 от 27 януари 2021 г., по отношение на водите, включително разпоредбата на чл. 7, ал. 1, т. 3, съгласно която за дъното и стените на трупната яма е необходимо да е осигурена надеждна хидроизолация, като се документират използването на материалите и техническите им характеристики.

„Надеждна хидроизолация“ е хидроизолация, която не позволява изтичане на течности извън стените на трупната яма.

На основание разпоредбата на чл. 7 от Наредба № 3 от 27 януари 2021 г. трупната яма е необходимо да отговаря на следните изисквания:

При установяване на район с „открит карст“ е необходимо да бъде спазено изискването на чл. 6, ал. 2, т. 4 от Наредба № 3 от 27 януари 2021 г., съгласно което не се допуска определяне на терен за обезвреждане на странични животински продукти.

„Открит карст“ е повърхностен терен, като кар, въртоп, понор, фуния и др., при който над карстовия пласт няма други пластове скали или над варовиците има покривен пласт (лъос, глини, песъчливи глини или подобни), по-малък от 5 м, и който е лишен от седиментна, почвена и растителна покривка“.

За опазване на подземните води от замърсяване е необходимо да се спазват забраните на чл. 118а, ал. 1, т. 2, 3, и 4 от ЗВ: т. 2 – обезвреждането, включително депонирането на приоритетни вещества, които могат да доведат до непряко отвеждане на замърсители в подземните води; т. 3 – други дейности върху повърхността и в подземния воден обект, които могат да доведат до непряко отвеждане на приоритетни вещества в подземните води; т. 4 – използването на материали, съдържащи приоритетни вещества, при изграждане на конструкции, инженерно-строителни съоръжения и други, при които се осъществява или е възможен контакт с подземни води.

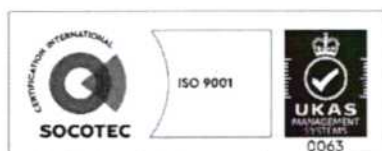
Съгласно чл. 46, ал. 2 от ЗВ, изграждането на конструкции, инженерно-строителни съоръжения, постройки и други, при които се осъществява или е възможен контакт с подземните води, се извършва при условията и по реда на Закона за устройство на територията, при спазване на изискванията за опазване на подземните води съгласно Глава осма от ЗВ.

Потенциалните въздействия от проектните дейности са описани и взети предвид при направените заключения за допустимост в т. 1 от настоящето становище.

3. Информация за съществуващи или разрешени въздействия върху водното тяло в района, които трябва да бъдат взети предвид при последваща процедура по глава шест от ЗООС.

В землищата на селата Ситово, Гарван, Попина, Искра, Добротица и Нова Попина няма издадени разрешителни за водовземане от ПВТ с код BG1G00000N1035.

В землищата на селата Добротица и Любен, БДДР е издала 3 броя разрешителни за водовземане от ПВТ с код BG1G0000K1B041.



В землището на с. Нова Попина, няма издадени разрешителни за водоземане от ПВТ с код BG1G0000QAL011.

4. Информация за свободните водни ресурси в частта от подземно водно тяло, от което се предвижда водоземане (чрез съществуващи или чрез нови съоръжения), опасността от замърсяване на подземните води в процеса на изграждане на нови тръбни (сондажни) кладенци и изисквания за предотвратяване на замърсяването.

Съгласно представената информация не се предвижда водоземане от подземни води.

5. Мотивирана оценка на значителното въздействие върху водите и водните екосистеми.

Реализирането на ИП „*Относно актуализиране статута на определените и одобрени терени за загробване на странични животински продукти в извънредни случаи на територията на Община Ситово*“ в т.ч. изграждането на трупни ями в поземлените имоти описани в т. 1 не се очаква да окаже значително въздействие върху водите и водните екосистеми и е допустимо спрямо целите и мерките за опазване на околната среда, заложен в ПУРБ 2022 – 2027 г. и ПУРН 2022 – 2027 г., при спазване на

- мерките, посочени в т. 1.1.2. от настоящото становище;
- нормативните изисквания посочени в т. 2 от настоящото становище, в т.ч. Наредба № 3 от 27 януари 2021 г. за условията и реда за обезвреждане на странични животински продукти и на продукти, получени от тях, извън обектите, регистрирани в областните дирекции по безопасност на храните.

С уважение,

ИНЖ. РУМЕЛИЯ ПЕТРОВА

Директор на Басейнова дирекция „Дунавски район“

