



РЕПУБЛИКА БЪЛГАРИЯ

Министерство на околната среда и водите

Басейнова дирекция „Дунавски район“

Изх. № ПУ-01-848 (1)
гр. Плевен,2025 г.

ДО
Г-ЖА СТЕЛА ИЛИЕВА
ДИРЕКТОР НА РИОСВ-ШУМЕН

На Ваш изх. № УИН-512-(1)/20.11.2024 г.

Относно: Уведомление за инвестиционно предложение „Изграждане на стоманобетонен парапет по короната на язовирната стена към водния откос на язовир Царевци, община Омуртаг“

УВАЖАЕМА ГОСПОЖО ИЛИЕВА,

В Басейнова дирекция Дунавски район (БДДР) е постъпило Ваше писмо с вх. № ПУ-01-848/20.11.2024 г., съдържащо информация за инвестиционно предложение (ИП) „Изграждане на стоманобетонен парапет по короната на язовирната стена към водния откос на язовир Царевци, община Омуртаг“, с искане за изготвяне на становище на основание чл. 4а, ал. 1 от Наредба за условията и реда за извършване на оценка на въздействието върху околната среда.

След преглед на постъпилата информация за ИП, изразявам следното становище, на основание чл. 155, ал. 1, т. 23 от Закона за водите (ЗВ):

1. Заключение за допустимостта на ИП спрямо мерките за постигане добро състояние на водите, определени в ПУРБ и ПУРН в Дунавски район за басейново управление

Настоящото становище за допустимост се издава спрямо следните планове за управление в Дунавски район:

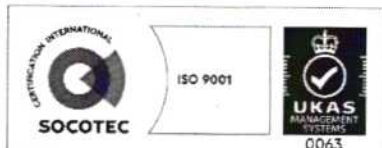
- ПУРБ 2022 - 2027, приет с Решение № 917/31.12.2024 г. на Министерски съвет;
- ПУРН 2022 - 2027, приет с Решение № 941/28.12.2023 г. на Министерски съвет.

Съгласно представената информация

За язовир Царевци е отреден поземлен имот (ПИ) с идентификатор 78166.10.5, област Търговище, община Омуртаг, с. Царевци.

Предвиденото изграждане на стоманобетонен парапет по короната на язовирната стена към водния откос на язовира е с цел привеждането му в техническо състояние, отговарящо на изискванията на „Наредба за условията и реда за осъществяване на техническата и безопасна експлоатация на язовирните стени и на съоръженията към тях и осъществяване на контрол за техническото им състояние“.

По време на изграждането на стоманобетонения парапет ще се извършат изкопни работи с предполагаема дълбочина на изкопа 0,65÷0,80 м.



5800 гр. Плевен, ул. „Чаталджа“ №60
тел.: +359 64 88 51 00
e-mail: dunavbd@bddd.bg, web: www.bd-dunav.bg



Предвидени са следните технически решения за:

- **Корона язовирна стена:** Изграждане на стоманобетонен парапет до кота 374,20 м по цялото протежение на короната на язовирната стена, към водния откос. При изчислено НВВН=373,80 м е изпълнено условието за минимален запас не по-малко от 0,30 м от НВВН до кота корона. Височината на стоманобетонения парапет ще е с размери от 0,25 м до 0,80 м и ширина 0,30 м. Ще се фунда на върху армирана бетонова основа с дълбочина от 0,65 до 0,80 м и ширина 0,50 м. Стоманобетонения парапет ще се изпълнява на кампади от по 10,00 м. Между всеки две кампади е предвидена дилационна фуга с водоспираща денга D-32.
- При изграждането на бетоновия парапет ще се извършат изкопни работи с дълбочина до 0.80м
- **Мокря откос на язовирната стена:** Предвидено е почистване на мокрия откос на язовирната стена от влаголюбива растителност, над съществуващата каменна броня. За предотвратяване на вълновата ерозия на мокрия откос ще се изпълни нова каменна броня от ломен камък с размери 0,30 м в участъците с липсващи такава по цялата дължина на язовирната стена до корона язовирна стена с ширина 6,50 м.

Посочени са географски координати на ляв и десен скат по остта на язовирната стена: Ляв скат СШ 43° 6' 1.36" ИД 26° 19' 57.65"; Десен скат СШ 43° 6' 2.03" ИД 26° 20' 9.14"

1.1. Допустимост на ИП, спрямо мерките за постигане на добро състояние на водите, определени в ПУРБ 2022-2027 г. в Дунавски район:

1.1.1. ИП попада в следните водни тела (ВТ), както и зони за защита (ЗЗ) на водите:

➤ Водосбор на повърхностно водно тяло:

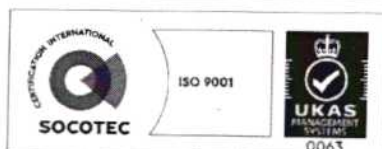
Код на ВТ	Име на ВТ	Географски обхват	Естествено/СМВТ/ИВТ*	Екологично състояние/потенциал	Химично състояние
BG1YN600L1024	яз. Ястребино	язовир Ястребино на р. Биюкдере	СМВТ	умерен	добро

*СМВТ-силно модифицирано водно тяло, ИВТ – изкуствено водно тяло; за СМВТ и ИВТ се определя екологичен потенциал

Поставените цели в ПУРБ 2022-2027 г. за ВТ са: „Постигане на СКОС за БПК5, N-НН4, МЗБ, ФБ, ФП за добър екологичен потенциал до 2021 г. Предотвратяване влошаване на екологичния потенциал по останалите елементи за качество. Предотвратяване на замърсяването и запазване на добро химично състояние.“.

След направена проверка в графичните данни, с които разполага БДДР, включително и в Кадастрална карта в КАИС на Агенцията по геодезия, картография и кадастър се установи, че ПИ 78166.10.5 и ПИ 32620.13.17 - с вид собств. Общинска публична, вид територия Територия, заета от води и водни обекти, НТП Язовир граничат с: ПИ 78166.10.8, област Търговище, община Омуртаг, с. Царевци, вид собств. Държавна публична, вид територия Територия, заета от води и водни обекти, НТП Водно течение, река; ПИ 78166.10.7 и ПИ 32620.13.19 - с вид собств. Общинска публична, вид територия Територия, заета от води и водни обекти, НТП Отводнителен канал; ПИ 78166.10.6, област Търговище, община Омуртаг, с. Царевци, вид собств. Общинска публична, вид територия Територия, заета от води и водни обекти, НТП За водностопанско, хидромелиоративно съоръжение.

ИП е свързано с изграждане на стоманобетонен парапет до кота 374.20 м по цялото протежение на короната на язовирната стена на съществуващ язовир и възстановяване на каменна броня откъм мокрия откос с ширина 6,50 м. Реализирането на предвидените



5800 гр. Плевен, ул. „Чаталджа“ №60
тел.: +359 64 88 51 00
e-mail: dunavbd@bddr.bg, web: www.bd-dunav.bg



дейности не представлява ново изменение на хидроморфологичните характеристики на водния обект и не се очаква да доведе до негативно въздействие върху елементите за качество на водите и до влошаване на екологичния потенциал и/или химичното състояние на водното тяло.

За предотвратяване и смекчаване на потенциалните неблагоприятни въздействия от реализирането на планираните дейности в ИП се предвиждат описаните в т. 1.1.2 от настоящото становище мерки за достигане/запазване на доброто състояние на водите (в т. ч. забрани и ограничения).

➤ **Обхват на разпространение на подземно водно тяло (ПВТ):**

Код на ПВТ	Име на ПВТ	Химично състояние	Количествено състояние
BG1G0000TJK045	Карстови води в Централния Балкан	лошо	добро

Поставените цели за ПВТ с код BG1G0000TJK045 до 2027 г. са: „1. Запазване на добро количествено състояние; 2. Постигане и запазване на добро химично състояние“.

Съгласно *Проекта на ПУРБ 2022-2027 г.*, ПВТ с код BG1G0000TJK045 е в добро количествено и химично състояние.

Реализирането на ИП няма да окаже въздействие върху химичното и количествено състояние на подземното водно тяло.

➤ **Зони за защита (ЗЗ) на водите, съгласно чл. 119а, ал. 1 от ЗВ**

ЗЗ на водите	Вид на зоната	ИП попада (код и име)/ не попада в ЗЗ
по т. 1	ЗЗ на питейните води от повърхностни ВТ	BG1DSWYN1024, яз. Ястребино
	ЗЗ на питейните води от ПВТ	Всички ПВТ са определени като ЗЗ на питейните води.
по т. 2	Зона за отдих и водни спортове	Не попада
по т. 3	Чувствителна зона	BGCSARI04, Поречие на р. Искър
	Нитратно уязвима зона	Не попада
по т. 4	Зона за стопански ценни видове риби	Не попада
по т. 5	Защитени територии, Зона за птици и Зона за местообитанията	Не попада

Съгласно актуализирания регистър на ЗЗ на водите за *ПУРБ 2022-2027 г.*, няма промяна в определените зони за защита.

➤ **Санитарно-охранителни зони (СОЗ), съгласно чл. 119, ал. 4, т. 2 от ЗВ**

ПИ 78166.10.5 **не попада в СОЗ**, обявени по реда на *Наредба № 3/16.10.2000 г. за условията и реда на проучване, проектиране, утвърждаване и експлоатация на санитарно-охранителните зони около водоизточниците и съоръженията за питейно-битово водоснабдяване и около водоизточници за минерални води, използвани за лечебни, профилактични, питейни и хигиенни нужди (Наредба № 3).*

Съгласно наличната в БДДР информация, ПИ 78166.10.5 **попада** в буферни зони от 1000 м около 2 бр. водоземни съоръжения без определени СОЗ - Дренаж № 2 и дренаж „ДР. ВиК-Търговище-Камбурово“.

С цел опазване на водоизточниците, използвани за питейно-битово водоснабдяване без учредена СОЗ, е необходимо да се спазват забраните и ограниченията в буферни зони, съгласно *Приложение № 1 към Национален каталог от мерки към ПУРБ. Приложение № 1 към Национален каталог от мерки към ПУРБ* е публикуван на интернет страницата на БДДР в раздел Управление на водите/„План за управление на речните басейни“/„План за управление на речните басейни 2016–2021 г.“/Раздел 7.



1.1.2. Мерки, предвидени в ПУРБ 2022-2027 г. в ДРБУ, които е необходимо да се спазват при реализирането на ИП:

Код на мярката	Наименование на мярката	Действия за изпълнение на мярката	Код на действие
DW_1	Забрани и ограничения за изпълнение на дейности в зоните за защита на питейните води и в определените санитарно-охранителни зони (СОЗ) и буферните зони около водоземните съоръжения/системи	Спазване на забрани и ограничения в СОЗ съгласно заповедта за определяне на зоната и списъка по Приложение № 1 към Националния каталог от мерки (ПУРБ)	DW_1_4
CA_12	Оптимизиране на водоземането с цел недопускане влошаване на състоянието на водите	Недопускане на залпово изпускане и връщане на води	CA_12_5
DP_2	Намаляване на дифузното замърсяване от промишлени дейности	Забрана на миенето и обслужването на транспортни средства и техника в крайбрежните заливаеми ивици и принадлежащите земи на водохранилищата	DP_2_8

При реализиране на планираните дейности няма предвидени дейности в противоречие с мярка с код на действие DW_1_4.

Заключение: Реализирането на ИП „Изграждане на стоманобетонен парапет по короната на язовирната стена към водния откос на язовир Царевци, община Омуртаг“ е допустимо спрямо целите за постигане на добро състояние на водите, определени в ПУРБ 2022-2027 г. в Дунавски район, при спазване на посочените мерки в т. 1.1.2. от настоящото становище.

1.2. Допустимост на ИП спрямо мерките за постигане на добро състояние на водите, определени в ПУРН 2022-2027 г.

1.2.1. Райони със значителен потенциален риск от наводнения (РЗПРН):

ИП не попада в РЗПРН.

1.2.2. Мерки, заложи в ПУРН в ДРБУ 2022-2027 г. (ПУРН 2022-2027 г.), свързани с предвидените дейности:

В ПУРН 2022-2027 г. няма предвидени забрани и ограничения, касаещи реализирането на ИП.

На ниво район за басейново управление в ПУРН 2022–2027 г. е планирана следната мярка за намаляване на риска от наводнения, относима към предвидените в ИП дейности:

Код на мярка	Вид мярка	Описание на мярката (по каталога), (допълнителна информация)	Отговорни органи
M33 - B22d	Неструктурна	Поддръжка на съществуващите инфраструктурни съоръжения, които са в контакт с водни течения в добро техническо състояние.	Собственик на съоръжението

При реализирането на ИП следва да се имат предвид приложимите мерки, съгласно Становище по Екологична оценка № 6-5/2023 г., на проекта на ПУРН, в т.ч.:

„Използване на строителна и транспортна техника в добро техническо състояние за предотвратяване замърсяването на повърхностните води с петролни продукти“.

Заключение: Реализирането на ИП „Изграждане на стоманобетонен парапет по короната на язовирната стена към водния откос на язовир Царевци, община Омуртаг“



е допустимо спрямо ПУРН 2022-2027 г. Дейностите предвидени в ИП не са в противоречие с предвидените мерки в ПУРН 2022-2027 г.

2. Забрани и ограничения, предвидени в ЗВ, по отношение на този вид инвестиционни предложения и/или въздействия, в резултат от реализирането им.

Предвидените в ИП дейности е необходимо да се извършват в съответствие с изискванията на ЗВ и подзаконовите нормативни актове, както и при не нарушаване на обществените интереси и придобитите права, съгласно чл. 49 от ЗВ.

Предвиденото изграждане на стоманобетонен парапет по цялото протежение на короната на язовирната стена подлежи на разрешителен режим по реда на Глава четвърта от ЗВ) и при условията на Наредбата за ползването на повърхностните води, в т.ч. при спазване разпоредбите на чл. 60 и чл. 62 от ЗВ, на основание чл. 46 от същия закон. Съгласно чл. 52, ал. 1, т. 3б от ЗВ, компетентен орган по издаване на разрешителното е кмета на общината след решение на общинския съвет.

Съгласно писмо с изх. № 26-00-734/10.10.2019 г. на Министерството на околната среда и водите, възстановяването на каменна броня по водния откос е от дейностите, които не подлежат на процедура по реда на Глава четвърта от ЗВ.

Предвидените дейности в ИП, следва да се извършват в съответствие с Наредбата за условията и реда за осъществяване на техническата и безопасната експлоатация на язовирните стени и на съоръженията към тях, както и на контрол за техническото им състояние от 2016 г.

За защита от вредното въздействие на водите е необходимо да се спазват изискванията на Глава девета, в т. ч. разпоредбите на чл. 142 от ЗВ.

Потенциалните въздействия в резултат от реализирането от ИП са описани и взети предвид при направените заключения за допустимостта на ИП в т. 1. от настоящото становище.

3. Информация за съществуващи или разрешени въздействия върху водното тяло в района, които да бъдат взети предвид при последваща процедура по Глава шеста от ЗООС.

Актуалните регистри на разрешителни и решения, издадени от БДДР с център гр. Плевен са налични на интернет страницата на БДДР в раздел Регистри - <http://www.bd-dunav.org/content/registri/razreshitelni-i-resheniia/>.

4. Информация за свободните водни ресурси в частта от подземно водно тяло, от което се предвижда водовземане (чрез съществуващи или чрез нови съоръжения), опасността от замърсяване на подземните води в процеса на изграждане на нови тръбни (сондажни) кладенци и изисквания за предотвратяване на замърсяването.

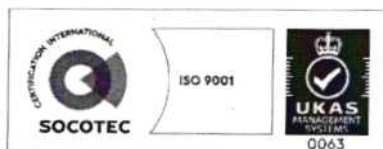
Не е предмет на ИП.

5. Мотивирана оценка на значителното въздействие върху водите и водните екосистеми.

Реализиране на ИП „Изграждане на стоманобетонен парапет по короната на язовирната стена към водния откос на язовир Царевци, община Омуртаг“ не се очаква да окаже значително въздействие върху водите и водните екосистеми и е допустимо при спазване на мерките и законовите изисквания, описани в т. 1.1.2 и т. 2 на настоящото становище, в т.ч.:

➤ Предвиденото изграждане на стоманобетонен парапет по цялото протежение на короната на язовирната стена подлежи на разрешителен режим по реда на Глава четвърта от ЗВ) и при условията на Наредбата за ползването на повърхностните води..

➤ Компетентен орган по издаване на разрешителното е кмета на общината след решение на общинския съвет (чл. 52, ал. 1, т. 3б от Закона за водите).



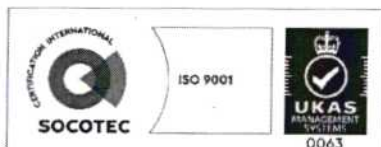
6. Заключение за приложимостта на чл. 93, ал. 9, т. 3 от ЗООС

Разпоредбите на чл. 93, ал. 9, т. 3 от ЗООС са **неприложими** за ИП „Изграждане на стоманобетонен парапет по короната на язовирната стена към водния откос на язовир Царевци, община Омуртаг“.

С уважение,

ИНЖ. РУМЕЛИЯ ПЕТРОВА

Директор на Басейнова дирекция „Дунавски район“



5800 гр. Плевен, ул. „Чаталджа“ №60
тел.: +359 64 88 51 00
e-mail: dunavbd@bDDR.bg, web: www.bd-dunav.bg

