



РЕПУБЛИКА БЪЛГАРИЯ

Министерство на околната среда и водите

Басейнова дирекция „Дунавски район“

Изх. № ПУ-01-7 (1)

Плевен,.....02.01.2025 г.

ДО

ИНЖ. ИРЕНА ПЕТКОВА

ДИРЕКТОР НА РИОСВ – СОФИЯ

УЛ. „ЦАР БОРИС III“ №136, ЕТ. 10

П.К. 1618 ГР. СОФИЯ

На ваш изх. № 22716-94/03.01.2025 г.

КОПИЕ ДО

ГЕОРГИ ДИМОВ

КМЕТ НА ОБЩИНА БОЖУРИЩЕ

БУЛ. „ЕВРОПА“ № 85

ГР. БОЖУРИЩЕ

**Относно:** Инвестиционно предложение „Изграждане на еднофамилна жилищна сграда и собствен водоизточник с дълбочина до 9 м“ в поземлен имот с идентификатор 77246.33.29, м. „Буши валог“, с. Хераково, община Божурище

**УВАЖАЕМА ГОСПОЖО ПЕТКОВА,**


В Басейнова дирекция „Дунавски район“ (БДДР) е постъпило Ваше писмо изх. № 22716-94/03.01.2025 г. и наш вх. № ПУ-01-7/03.01.2025 г., с искане за изготвяне на становище за горепосоченото инвестиционно предложение (ИП) на основание чл. 12, ал. 5 от Наредба за условията и реда за извършване на оценка за съвместимостта на планове, програми, проекти и инвестиционни предложения с предмета и целите на опазване на защитените зони. В изпълнение на разпоредбите на чл. 155, ал. 1, т. 23 от Закона за водите (ЗВ), БДДР изразява следното становище:

**1. Оценка на допустимостта на предложението от гледна точка на мерките за постигане добро състояние на водите, определени в плановете за управление на речните басейни:**

Настоящото становище за допустимост се издава спрямо следните планове за управление на водите в ДРБУ:

– План за управление на речните басейни (ПУРБ) 2022– 2027 г., приет с Решение № 917/31.12.2024 г. на Министерски съвет;

– План за управление на риска от наводнения (ПУРН) 2022 – 2027, приет с Решение № 941/28.12.2023 г. на Министерски съвет.



5800 гр. Плевен, ул. „Чаталджа“ №60  
тел.: +359 64 88 51 00  
e-mail: [dunavbd@bddr.bg](mailto:dunavbd@bddr.bg), web: [www.bd-dunav.bg](http://www.bd-dunav.bg)



Съгласно представената информация:

ИП предвижда изграждане на еднофамилна жилищна сграда в поземлен имот с идентификатор 77246.33.29 (УПИ II-033029, кв. 2) м. „Буши валог“, с. Хераково, община Божурище. Пи попада в „ Устройствена жилищна зона с преобладаващо застрояване с малка височина, плътност и интензитет“, означена с „Жм“ по одобрения ПУП-ПРЗ със Заповед ТС-96/29.04.2008 гна Кмета на община Божурище.

Водоснабдяването на жилищната сграда ще се осъществи от собствен водоизточник за задоволяване на битови нужди с дълбочина до 9 м. Приблизителни географски координати на водоизточника: X 4741976.37 и Y 306768.39.

Очакваните отпадъчни води ще бъдат само битово - фекалните, които ще се заустват в изгребна яма. Максималното денонощно отпадъчно водно количество – 0,80 куб м/ден.

На основание предоставената към настоящия момент информация и документация за горепосоченото ИП, БДДР изразява следното становище:

### **1.1 ПУРБ 2022-2027 г. в Дунавски район**

1.1.1. ИП попада в следните повърхностни водни тела, подземни водни тела и зони за защита на водите:

#### 1.1.1.1 Повърхностни водни тела

ИП попада във водосбора на повърхностно водно тяло с код BG1IS400R012 и име „Блато“. Водното тяло е силномодифицирано, оценено в лош екологичен потенциал и не постигащо добро химично състояние.

След направена проверка в Кадастрално-административната информационна система на Агенция по геодезия, картография и кадастър от ЕТК се установи, че ПИ с идентификатор 77246.33.29, с. Хераково се намира на около:

- 220 м от ПИ № 77246.210.141 м. ПОЛЕТО, вид собств. Държавна частна, вид територия Територия, заета от води и водни обекти, НТП Язовир;
- 130 м от ПИ № 77246.702.52 с. Хераково, м. СКАЛА, вид територия Територия, заета от води и водни обекти, НТП Водно течение, река;
- 130 м от ПИ № 77246.228.161 с. Хераково, м. ПОЛЕТО, вид собств. Държавна частна, вид територия Територия, заета от води и водни обекти, НТП За водностопанско, хидромелиоративно съоръжение.

Съгласно представената информация дейностите в ИП не предвиждат водовземане от повърхностни води и/или ползване на повърхностни водни обекти. В тази връзка реализацията на ИП не се очаква да доведе до влошаване на екологичния потенциал и/или химичното състояние на повърхностното водно тяло.

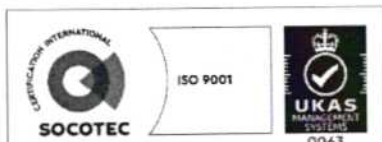
#### 1.1.1.2. Подземни водни тела (ПВТ)

ИП попада в обхвата на разпространение на ПВТ с код BG1G00000K2038 и име „Пукнатинни води в района на р. Ерма и р. Искър“. ПВТ е оценено в добро количествено и добро химично състояние. Поставените цели за ПВТ до 2027 г. са: „Предотвратяване на влошаването и запазване на добро химично и количествено състояние“.

Реализирането на предвидените в ИП дейности не се очаква да окаже пряко въздействие върху химичното състояние на ПВТ. Въздействието върху количественото състояние на ПВТ е представено в т. 4. от настоящото становище.

#### 1.1.1.3. Зони за защита на водите, съгласно чл. 119а, ал. 1 от ЗВ

ИП **попада** в зона за защита на питейните води от подземни водни тела и чувствителна зона с код BGCSARI04 и **не попада** в зона за защита на питейните води от повърхностни



водни тела, зона за отдих и водни спортове, нитратно уязвима зона, зона за стопански ценни видове риби, защитени територии, зона за местообитания и зона за птици.

1.1.1.4. Санитарно-охранителни зони (СОЗ), съгласно чл. 119, ал. 4, т. 2 от ЗВ и буферни зони около водоземните съоръжения/системи, в случаите когато не са определени СОЗ

Съгласно наличната в БДДР информация към настоящия момент ИП **не попада** в СОЗ определени в съответствие с изискванията на *Наредба №3/16.10.2000 г. за условията и реда за проучване, проектиране, утвърждаване и експлоатация на санитарно-охранителните зони около водоизточниците и съоръженията за питейно-битово водоснабдяване и около водоизточниците на минерални води, използвани за лечебни, профилактични, питейни и хигиенни нужди* (Наредба № 3 от 16 октомври 2000 г.), но **попада** в буферна зона (радиус 1 000 м) около водоземно съоръжение за питейно-битово водоснабдяване без определена СОЗ по реда на Наредба № 3 от 16 октомври 2000 г., а именно: ТК-ОБЩИНА БОЖУРИЩЕ – ХЕРАКОВОБОЖУРИЩЕ. В буферната зона е необходимо да се спазват забраните и ограниченията в буферни зони съгласно *Приложение 1 към Национален каталог от мерки към ПУРБ* (<https://www.moew.government.bg/bg/vodi/planove-za-upravlenie/planove-za-upravlenie-na-rechnite-basejni-purb/planove-za-upravlenie-na-rechnite-basejni-2016-2021-g/>).

1.1.2. Мерки, заложи в ПУРБ 2022 – 2027 г., които трябва да се вземат предвид при реализиране ИП

**А. Забрани и ограничения, свързани с дейностите, предвидени в ИП**

Код на мярка	Наименование на мярка	Код на действие
PM_1	Опазване на количественото състояние на подземните води	PM_1_1, PM_1_2, PM_1_3, PM_1_5, PM_1_8
GD_1 PM_2	Опазване на химичното състояние на подземните води от замърсяване и влошаване	GD_1_2 PM_2_2
DW_1	Забрани и ограничения за изпълнение на дейности в зоните за защита на питейните води и в определените санитарно-охранителни зони (СОЗ) и буферните зони около водоземните съоръжения/системи	DW_1_3 DW_1_4

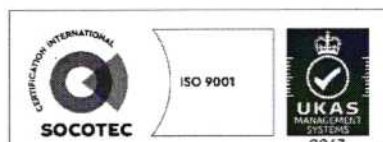
Радиусът на влияние се преценява в процедура по Глава IV „Разрешителен режим“ от ЗВ и по конкретно в преценката по чл. 62 от ЗВ. В тази връзка въздействието върху състоянието на водите в зоната за защита на питейни води, следва да бъде преценено на по-късен етап (в процедурата за издаване на разрешително по Глава IV).

При реализиране на предвидените в ИП дейности е необходимо да се спазват горепосочените мерки за опазване на количественото и химичното състояние на подземните води от замърсяване и влошаване.

**Б. Други мерки, които следва да се имат предвид при реализация на ИП**

Код на мярка	Наименование на мярка	Код на действие
EW_3	Осигуряване на измерване на количеството ползвани повърхностни и подземни води	EW_3_1
CA_2	Подобряване на мониторинга на количественото състояние на подземните води	CA_2_4
DP_11	Прилагане на екологични практики или най-добрите налични техники за ограничаване на отвеждането в подземните води на замърсяващи вещества	DP_11_1
DP_14	Намаляване на дифузното замърсяване от отпадъци от населени места	DP_14_2

Програмите от мерки са налични в Приложенията към Раздел 7 на ПУРБ 2022-2027 г. на БДДР.



**Заклучение:** Реализацията на ИП е **допустима** спрямо целите и мерките за постигане на добро състояние на водите, определени в ПУРБ 2022 – 2027 г. и не се очаква да окаже значително въздействие върху водите, при спазване на мерките посочени в т. 1.1.2 от настоящото становище.

### **1.2. ПУРН 2022-2027 г. в Дунавски район**

Съгласно ПУРН 2022 – 2027 г., ИП **не попада** в РЗПРН, утвърдени от Министъра на околната среда и водите със Заповед РД-804/10.08.2021 г.

В ПУРН 2022 – 2027 г., няма заложен конкретни мерки, предвидени забрани и ограничения касаещи реализацията на дейностите в ИП.

**Заклучение:** Реализирането на ИП е **допустимо** спрямо ПУРН 2022 – 2027 г. Предвидените дейности в ИП не са в противоречие с предвидените мерки в Програмата от мерки за намаляване на риска от наводнения и неблагоприятните последици по отношение на човешкото здраве, стопанската дейност, околната среда и културното наследство към ПУРН 2022 – 2027 г.

### **2. Забрани и ограничения, предвидени в Закона за водите, по отношение на този вид инвестиционни предложения и/или въздействия в резултат от реализираното:**

Съгласно чл. 43, ал. 2 от ЗВ *„Физическите лица - собственици или ползватели на недвижим имот, разположен в границите на населените места и селищните образувания, имат право на безвъзмездно водовземане до 10 куб.м на денонощие за собствени потребности от намиращите се в него повърхностни и подземни води, с изключение на минералните води. Извън случаите по ал. 2 за индивидуалното използване на водите и водните обекти се заплащат такси, определени с тарифа от Министерския съвет“.*

По смисъла на ЗВ, съгласно Допълнителните разпоредби, § 1. Ал. (1), т.71: *„собствени потребности на гражданите“ са потребностите от вода за домакински цели, както и за водопой на животни и за поливане в границите на собствения имот, с изключение на потребностите от вода за извършването на стопанска дейност и упражняване професия или занаят“.*

Предвид разпоредбите на чл. 120 от Наредба № 1/10.10.2007 г. за проучване, ползване и опазване на подземните води (Наредба № 1/10.10.2007 г.), съоръженията за водовземане за задоволяване на собствени потребности на гражданите, ползвани от тях за домакински нужди, не са водовземни съоръжения за самостоятелно питейно-битово водоснабдяване по смисъла на ЗВ.

Когато отнетата чрез проектното съоръжение подземна вода се използва за нужди различни от „домакински цели“, а именно: захранване на обекта/имота, жилищните сгради с вода за пиене, приготвяне на храна и други битови цели, то това **не е** задоволяване на собствените потребности на гражданите, а е питейно-битово водоснабдяване.

Съгласно Допълнителните разпоредби към *Тарифата за таксите за водовземане, за ползване на воден обект и за замърсяване: „§1, т. 1.Целите на ползване на отнетата вода са: а) “ питейно-битово водоснабдяване” – когато отнетата вода се използва за пиене, приготвяне на храна и други битови цели или за производство на хранителни, лекарствени или козметични продукти или вещества, предназначени за консумация от човека, в случай че качеството на водата може да окаже влияние върху качеството на крайните продукти.“.* Съгласно същите разпоредби, „битови“ цели на ползване на отнетата вода не са определени.

С оглед гореизложеното във всички останали случаи, изграждането на водовземно съоръжение за питейно-битово и самостоятелно питейно-битово водоснабдяване, и водовземането чрез него се осъществява само с наличие на издадено разрешително. Разрешителните се издават при спазване на изискванията на Глава четвърта „Разрешителен режим“ и Глава осма „Опазване на водите и водните обекти“ от ЗВ и изискванията на Наредба

№ 1, в т.ч при не нарушаване на обществените интереси (чл. 49 от ЗВ) и се издава на юридически лица и на еднолични търговци (чл. 50, ал. 3, т. 1 от ЗВ).

Съгласно чл. 163 от Наредба №1, в процедурата по издаване на разрешително се извършва преценка на искането по критериите, определени в чл. 62 на ЗВ. Към заявлението за издаване на разрешително за подземни води, се прилага и заверена от съответния компетентен орган актуална скица на поземлените имоти, или копие от кадастралната карта с нанесено местоположение на съоръжението (чл. 144, ал. 2, т. 5 от Наредба № 1). В случаите, когато се предвижда ползването на земеделска земя за неземеделски цели, документите по чл. 144, ал. 2, т. 5 от Наредба № 1 отразяват промененото предназначение на земеделските земи (чл. 144, ал. 3 от Наредба № 1).

Съгласно условията и реда за издаване на разрешителното, определени в чл. 60 от ЗВ („когато заявените водни количества или част от тях се предвижда да се ползват за самостоятелно питейно-битово водоснабдяване“) и чл. 154 от Наредба №1, когато искането е за издаване на разрешително за водовземане от подземни води, към заявлението се прилагат и документ от ВиК оператора на обособената територия, удостоверяващ, че няма възможност за осигуряване на необходимите количества от съществуващата водоснабдителна система.

При използване на водите за питейно-битово водоснабдяване, с цел тяхното опазване да се спазват разпоредбите на чл. 119, ал. 4, т. 2 от ЗВ и нормативните изисквания на Наредба № 3. Водоползвателите - титуляри на разрешителни, имат задължение да предприемат действия за определяне на СОЗ на съоръженията за питейно-битово водоснабдяване. Съгласно разпоредбите на чл. 22 от Наредба № 3, в имота предмет на ИП следва да бъде обособена площ за оразмеряване на пояс I на СОЗ около водоземното съоръжение за питейно-битови цели. В пояс I на СОЗ се разрешават единствено дейности, свързани с експлоатацията на водоизточника/съоръжението и е недопустимо извършването на всякакви други дейности, в т.ч. изграждане на изгребна яма.

Съоръженията, предназначени за водовземане от подземни води е необходимо да се изпълняват в съответствие с разпоредбите на чл. 89 от Наредба № 1.

Предвид гореизложеното, предвиденото захранване с вода на ПИ № 77246.33.29 от новоизграден водоизточник за собствени потребности (съгл. чл. 43, ал. 2 от ЗВ), с предполагаема дълбочина до 9 м, не може да послужи като начин на водоснабдяване на жилищната сграда с цел разрешаване на застрояване, съгласно чл. 60, ал. 2 от ЗУТ.

С цел опазване на водите и водните обекти е необходимо да се спазват изискванията на Глава осма от ЗВ, в т. ч. забраните на чл. 134 от същия Закон.

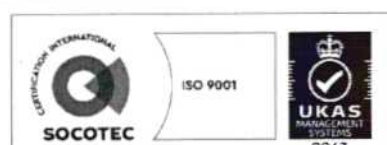
С цел опазване на подземните води от замърсяване е необходимо при реализирането на ИП да се спазват забраните на чл. 118а от ЗВ.

С цел защита от вредното въздействие на водите е необходимо да се спазват изискванията на Глава девета, в т. ч. забраните на чл. 143 от ЗВ.

Изгребната яма, в която ще се отвеждат битово-фекалните отпадъчни води, следва да бъде изградена от водонепропусклив материал и да отговаря на техническите и санитарно-хигиенните изисквания. Капацитетът на ямата следва да е съобразен с количеството отпадъчни води, които ще се формират от живущите в сградата. За отпадъчните води от ямата следва да се осигури периодично извозване от лицензирана фирма и предаване в канализационна система за последващо третиране.

Местоположението на кладенеца следва да бъде съобразено с местоположението на изгребната яма с цел недопускане на замърсяване на подземните води.

При реализацията на ИП следва да се спазват изискванията на чл. 46, ал. 2 от ЗВ.



Потенциалните въздействия в резултат от реализирането от ИП са описани и взети предвид при направените заключения за допустимостта на ИП в т. 1. и т. 4. от настоящото становище.

### 3. Информация за съществуващи или разрешени въздействия върху водното тяло в района, които трябва да бъдат взети предвид при последваща процедура по глава шест от ЗООС.

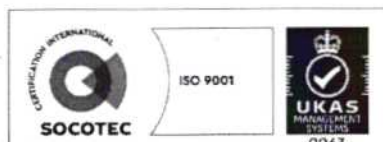
В района на ИП, БДДР е издала 1 брой разрешително за водовземане от ПВТ с код BG1G00000K2038.

Предвид изискванията на чл. 26 от Наредба №1 за проучване, ползване и опазване на подземните води, като „район на имота“ се определя землището на населеното място, в което се предвижда да се реализира ИП, попадащо в подземното водно тяло, от което се предвижда водовземане.

Актуална информация за съществуващи или разрешени въздействия е налична в Регистри на издадените разрешителни, публикувани на интернет страницата на Басейнова дирекция „Дунавски район“ – <http://www.bd-dunav.bg/content/registri/razreshitelni-i-resheniia>.

### 4. Информация за свободните водни ресурси в частта от подземно водно тяло, от което се предвижда водовземане (чрез съществуващи или чрез нови съоръжения), опасността от замърсяване на подземните води в процеса на изграждане на нови тръбни (сондажни) кладенци и изисквания за предотвратяване на замърсяването.

Изискване съгласно чл. 26, ал. 2 от Наредба № 1 за проучване, ползване и опазване на подземните води (Наредба № 1)		За ПВТ с код BG1G00000K2038
т. 1.	информация за подземното водно тяло съгласно действащия план за управление на речните басейни и показателите, по които водното тяло е оценено в риск или в състояние, по-ниско от добро	представена в т. 1.1.1.2. от настоящото становище
т. 2.	разполагаеми ресурси на ПВТ	• 536 л/сек
	общо разрешено водовземане от ПВТ по издадени разрешителни	• 120 л/сек
	общо разрешено водовземане от ПВТ от кладенци за задоволяване на собствени потребности на гражданите	• 18 л/сек
	изчислен експлоатационен индекс на ПВТ	• 26%
	свободни водни количества на ПВТ	• 398 л/сек
т. 3.	разполагаеми ресурси на ПВТ в землището на населеното място	• 3,86 л/сек
т. 4.	данни за установените към момента и очакваните в резултат от реализиране на ИП замърсяващи вещества и/или показатели на замърсяване (за ПВТ)	<ul style="list-style-type: none"> <li>Няма показатели с отклонение от СК</li> <li>не се очаква замърсяване</li> </ul>
т. 5.	приблизително изчислен радиус на района, в който ще бъде създадено понижение на водното ниво в резултат от кумулативно въздействие на водовземането по т. 4 – когато изчисленият експлоатационен индекс е над 40 % (в землището на населеното място)	неприложимо
т. 6.	критериите за добро количествено и химично състояние на ПВТ, които може да бъдат засегнати, включително: надвишаване на располагаемите ресурси, създаване на интрузия на солени или замърсени води, влошаване на състоянието на повърхностни водни тела и сухоземни екосистеми, понижаване на водното ниво в пунктове за мониторинг, по които се определят естествените ресурси и посоката на потока на подземните води и/или в съоръжения за питейно водоснабдяване, попадащи в района по т. 6 (когато изчисленият експлоатационен индекс в землището на населеното място е над 40 %)	неприложимо
т. 7.	информация за опасността от пряко или непряко отвеждане на замърсители в подземните води	няма опасност
т. 8.	забрани и ограничения в Закона за водите по отношение на този вид натиск и забрани в планове за управление на речните басейни и планове за управление на	съгласно т. 2. от настоящото



Изискване съгласно чл. 26, ал. 2 от Наредба № 1 за проучване, ползване и опазване на подземните води (Наредба № 1)	За ПВТ с код BG1G00000K2038
риска от наводнения, свързани с въздействия по т. 7 и 8	становище

На основание чл. 46а и съгласно чл. 44 от Наредба № 1, свободните водни количества на подземните водни тела се преценяват на етап заявление за издаване на разрешително за водовземане от подземни води във връзка с прилагане на разпоредбите по чл. 60; чл. 61, ал. 2, т. 2; чл. 62, ал. 1, т. 5 и във връзка с изпълнение на изискванията по чл. 118в, т. 1 от ЗВ.

Радиусът на влияние се преценява в процедура по Глава IV „Разрешителен режим“ от ЗВ и по конкретно в преценката по чл. 62 от ЗВ. В тази връзка въздействието върху състоянието на водите в зоната за защита на питейни води, следва да бъде преценено на по-късен етап (в процедурата за издаване на разрешително по Глава IV).

Информация за определените разполагаеми ресурси и свободни водни количества на подземните водни тела в Дунавски район за басейново управление се публикува ежемесечно на интернет страницата на БДДР в раздел Регистри/Ресурси на подземните водни тела – <http://www.bd-dunav.bg/content/registri/resursi-na-podzemnite-vodni-tela/>.

### 5. Мотивирана оценка на значителното въздействие върху водите и водните екосистеми.

Реализацията на ИП „Изграждане на еднофамилна жилищна сграда и собствен водоизточник с дълбочина до 9 м“ в поземлен имот с идентификатор 77246.33.29, м. „Буши валог“, с. Хераково, община Божурище е допустима спрямо:

- Целите и мерките, определени в ПУРБ 2016 – 2021 г. и ПУРН 2022 – 2027 г., и не се очаква да окаже негативно въздействие върху водите и водните екосистеми, при спазване на мерките, посочени в т. 1.1.2;

- Законови изисквания посочени в т. 2 от настоящото становище, само в случаите когато:

✓ изградения собствен водоизточник се използва от физическо лице, който е собственик или ползвател на недвижим имот, разположен в границите на населените места и селищните образувания;

✓ отнената вода от собствения водоизточник се използва само и единствено за домакински цели, както и за водопой на животни и за поливане в границите на собствения имот;

✓ съоръжението за водовземане не се използва за самостоятелно питейно-битово водоснабдяване, т.е. за хранане на обекта/имота, жилищните сгради с вода за пиене, приготвяне на храна и други битови цели;

✓ новоизградения водоизточник за собствени потребности не служи като начин на водоснабдяване на жилищната сграда с цел разрешаване на застрояване, съгласно чл. 60, ал. 2 от ЗУТ.

Във всички останали случаи, извън горепосочените, изграждането на водовземно съоръжение и водовземането от подземни води чрез него подлежи на разрешителен режим, съгласно разпоредбите на Глава четвърта „Разрешителен режим“ и изискванията на Наредба № 1.

С уважение,

**ИНЖ. РУМЕЛИЯ ПЕТРОВА**

Директор на Басейнова дирекция „Дунавски район“

