



РЕПУБЛИКА БЪЛГАРИЯ

Министерство на околната среда и водите

Басейнова дирекция „Дунавски район“

Изх. № ПУ-01-36 - [2]
гр. Плевен20.01.....2025 г.

ДО
ИНЖ. МАЯ РАДЕВА
ДИРЕКТОР НА РИОСВ – ВЕЛИКО ТЪРНОВО
УЛ. „НИКОЛА ГАБРОВСКИ“ №68
5002, ГР. ВЕЛИКО ТЪРНОВО
На ваш изх. № 51(1)/14.01.2025 г.

Относно: *Инвестиционно предложение „Подробен устройствен план – парцеларен план (ПУП-ПП) за трасе на водоснабдителен тръбен провод (напорен) и съоръжения към него – за обект „Преносен (довеждащ) водопровод от НВ „Хирево“ до ПС „Чешмите“- с. Дамяново“, находящ се в землищата на с. Хирево и с. Дамяново, община Севлиево, област Габрово“*

УВАЖАЕМА Г-ЖО РАДЕВА,

В Басейнова дирекция „Дунавски район“ (БДДР) е постъпило Ваше писмо с изх. № 51(1)/14.01.2025 г. и наш вх. № ПУ-01-36/15.01.2025 г. с искане за изготвяне на становище за инвестиционно предложение (ИП) „Подробен устройствен план – парцеларен план (ПУП-ПП) за трасе на водоснабдителен тръбен провод (напорен) и съоръжения към него – за обект „Преносен (довеждащ) водопровод от НВ „Хирево“ до ПС „Чешмите“- с. Дамяново“, находящ се в землищата на с. Хирево и с. Дамяново, община Севлиево, област Габрово“ на основание чл.2, ал.2, във връзка с чл. 12, ал. 5 от Наредбата за условията и реда за извършване на оценка за съвместимостта на планове, програми, проекти и инвестиционни предложения с предмета и целите на опазване на защитените зони. В изпълнение на разпоредбите на чл. 155, ал. 1, т. 23 от Закона за водите (ЗВ), изразявам следното становище:

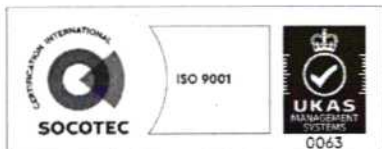
Съгласно предоставената информация:

ПУП-ПП за трасе на водоснабдителен тръбен провод (напорен) и съоръжения към него за обект: за обект: „Преносен (довеждащ) водопровод от НВ „Хирево“ до ПС „Чешмите “ – с. Дамяново“ е изготвен цел определяне на трасе и сервитут на главен преносен водопровод.

Приложени са Схема към техническото задание на трасето на водопровода в М 1:500, регистър на засегнатите имоти.

Трасето на водопровода засяга 47 имота от землището на с. Хирево и 30 имота от землището на с. Дамяново, община Севлиево.

Не е представена информация за дължината на водопровода.



5800 гр. Плевен, ул. „Чаталджа“ №60
тел.: +359 64 88 51 00
e-mail: dunavbd@bddd.bg, web: www.bd-dunav.bg



1. Заключение за допустимостта на инвестиционното предложение спрямо мерките за постигане добро състояние на водите, определени в ПУРБ и ПУРН в Дунавски район.

Настоящото становище за допустимост се издава спрямо следните планове за управление в Дунавски район:

- ПУРБ 2022 - 2027, приет с Решение № 917/31.12.2024 г. на Министерски съвет;
- ПУРН 2022 - 2027, приет с Решение № 941/28.12.2023 г. на Министерски съвет.

1.1. План за управление на речните басейни (ПУРБ) в Дунавски район 2022 – 2027 г.

1.1.1. Съгласно ПУРБ 2022-2027 г., ИП попада в обхвата на следните повърхностни и подземни водни тела, както и зони за защита на водите:

1.1.1.1 Повърхностни водни тела

Код на ВТ	Име на ВТ	Географски обхват	Естествено /СМВТ/ ИВТ*	Екологично състояние/ потенциал	Химично състояние
BG1YN400R1631	ВИДИМА	р. Видима от Дебнево до вливане на р.Граднишка при Градница	Естествено	добро	добро
BG1YN400R1031	ВИДИМА	р. Видима от вливане на р.Граднишка до вливане в р. Росица при Севлиево	Естествено	добро	добро

**СМВТ-силно модифицирано водно тяло, ИВТ – изкуствено водно тяло; за СМВТ и ИВТ се определя екологичен потенциал*

Съгласно наличните в БДДР цифрови пространствени данни в Географска информационна система, в т.ч. и топографски карти е видно, че проектното трасе пресича водни обекти, дерета, част от водосбора на р. Видима.

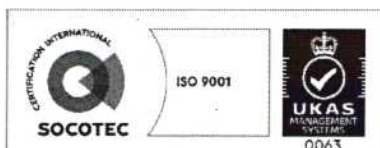
След направена проверка в КАИС се установи, че част от водните обекти не са обособен като самостоятелни имоти.

Съгласно предоставената информация в ИП не се предвижда водоземане от повърхностни води и/или ползване на повърхностен воден обект. На етап ИП за изработване на ПУП-ПП не е изяснен начина на преминаване на водопровода през водните обекти. ПУП-ПП определя трасето и сервитута на водопровода. В тази връзка не се очаква реализацията на ИП да окаже негативно влияние върху елементите за качество, определящи екологичния потенциал и химичното състояние на повърхностното водно тяло и не постигане на поставените цели при спазване на мерките и забраните посочени в т. 1.1.2 и ограниченията на ЗВ описани в т. 2 от настоящото становище.

1.1.1.2. Подземни водни тела (ПВТ)

Код на ВТ	Име на ВТ	Химично състояние	Количествено състояние
BG1G0000TJK045	Карстови води в Централния Балкан	добро	добро

В ИП не се предвижда водоземане и/или ползване на подземни води, както и използване на приоритетни и/или опасни вещества, които да създават предпоставка за пряк контакт с подземните води.



В тази връзка не се очаква реализирането на ИП да окаже негативно въздействие върху ПВТ, респективно да доведе до влошаване на химичното и/или количествено състояние на ПВТ, при условие, че при изграждането/полагането на водопровода не се достига нивото на подземните води, респ. водоносния хоризонт на ПВТ.

За предотвратяване и смекчаване на евентуални неблагоприятни въздействия от реализирането на ИП се предвиждат описаните в т. 1.1.2 мерки за достигане/запазване на доброто състояние на водните тела.

1.1.1.3. Зони за защита на водите, съгласно чл. 119а, ал. 1 от ЗВ

Зони за защита на водите	Вид на зоната	ИП не попада/попада (име, код) в зона за защита
чл. 119а, ал. 1, т. 1 от ЗВ	Зона за защита на питейните води от повърхностни водни тела	Не попада
	Зона за защита на питейните води от подземни водни тела	Попада (всички подземни водни тела са определени като зони за защита на питейните води)
чл. 119а, ал. 1, т. 2 от ЗВ	Зона за отдих и водни спортове	Не попада
чл. 119а, ал. 1, т. 3 от ЗВ	Чувствителна зона	Попада: зона с код BGCSARI04
	Уязвима зона	Попада – Северна зона
чл. 119а, ал. 1, т. 4 от ЗВ	Зона за стопански ценни видове риби	Не попада
чл. 119а, ал. 1, т. 5 от ЗВ	Зона за местообитания	Не попада
	Зона за птици	Не попада

1.1.1.4 Санитарно-охранителни зони, съгласно чл. 119, ал. 4, т. 2 от ЗВ и буферни зони около водоземните съоръжения/системи, в случаите когато не са определени СОЗ

Проектното трасе на водопровода достига до ПС „Чешмите“ (имот 20119.23.313) в който е разположен каптиран извор “КИ Чешмите Бяла Севлиево-Дамяново”. Около водоизточника има определени СОЗ по реда на *Наредба № 3/16.10.2000 г. за условията и реда на проучване, проектиране, утвърждаване и експлоатация на санитарно-охранителните зони около водоизточниците и съоръженията за питейно-битово водоснабдяване и около водоизточници за минерални води, използвани за лечебни, профилактични, питейни и хигиенни нужди (Наредба № 3)* със Заповед № СОЗ-433/03.02.2015 г. на Директора на БДДР.

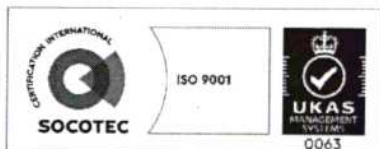
Изграждане на водопровод с цел доставка на питейна вода от НВ „Хирево“, не попада в обхвата на забраните, ограниченията и ограниченията при доказана необходимост посочени в заповед № СОЗ-433/03.02.2015 г.

В буферна зона с радиус 1 000 м. няма налични водоземни съоръжения за питейно-битово водоснабдяване без определена СОЗ, за която е необходимо е да се спазват ограниченията съгласно Приложение 1 към Национален каталог от мерки към ПУРБ.

1.1.2 Мерки, заложи в ПУРБ, които следва да се вземат предвид при реализирането на този вид ИП.

А. Забрани и ограничения, свързани с дейностите, предвидени в ИП

Код на мярката	Наименование на мярката	Действия за изпълнение на мярката	Код на действие
----------------	-------------------------	-----------------------------------	-----------------



5800 гр. Плевен, ул. „Чаталджа“ №60
 тел.: +359 64 88 51 00
 e-mail: dunavbd@bddr.bg, web: www.bd-dunav.bg

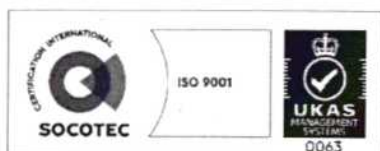


Код на мярката	Наименование на мярката	Действия за изпълнение на мярката	Код на действие
EW_2	Намаляване на водовземането чрез намаляване загубите на вода в общественото водоснабдяване	1. Изграждане на нови водопроводи и елементи от водоснабдителната система за питейно-битово водоснабдяване	EW_2_1
EW_2	Намаляване на водовземането чрез намаляване загубите на вода в общественото водоснабдяване	2. Реконструкция на водопреносната система за обществено питейно-битово водоснабдяване;	EW_2_2
DP_2	Намаляване на дифузното замърсяване от промишлени дейности	Забрана на миенето и обслужването на транспортни средства и техника в крайбрежните заливаеми ивици и принадлежащите земи на водоохранилищата	DP_2_8
DW_1	Забрани и ограничения за изпълнение на дейности в зоните за защита на питейните води и в определените санитарно-охранителни зони (СОЗ) и буферните зони около водоземните съоръжения/системи	Спазване на забрани и ограничения в СОЗ съгласно заповедта за определяне на зоната и списъка по приложение № 1 към Националния каталог от мерки (ПУРБ)	DW_1_4
PM_2	Опазване на химичното състояние на подземните води от замърсяване и влошаване	Забрана за извършването на дейности водещи до отвеждането в подземните води на опасни вещества	PM_2_2
HY_1	Възстановяване и защита на речните брегове и речното корито от ерозия	Забрана за сечи на естествена крайбрежна растителност на по-малко от 15 м от границата на водния обект	HY_1_19
HY_7	Подобряване на хидроморфологичното състояние на реките	Забрана за нарушаването на естественото състояние на леглата, бреговете на реките и крайбрежните заливаеми ивици, с изключение на дейности за удълбочаване на фарватера и коригиране на речното корито за осигуряване/подобряване на безопасно корабоплаване в общия българо-румънски участък на р. Дунав и при дейности за защита от наводнения, както и други дейности съобразени с действащото законодателство	HY_7_10

Б. Мерки за запазване и подобряване качеството на повърхностните и подземните води, които следва да се имат предвид при реализация на проекта

Код на мярката	Наименование на мярката	Действия за изпълнение на мярката	Код на действие
DP_2	Намаляване на дифузното замърсяване от промишлени дейности	Депониране на производствени отпадъци в съответствие с изискванията за третиране на отпадъци	DP_2_3
DP_11	Прилагане на екологични практики или най-добрите налични техники за ограничаване на отвеждането в подземните води на замърсяващи вещества	Прилагане на екологични практики или най-добрите налични техники за ограничаване на отвеждането в подземните води на замърсяващи вещества	DP_11_1
DP_14	Намаляване на дифузното замърсяване от отпадъци от населени места	Депониране на битови отпадъци в съответствие с изискванията за третиране на отпадъци	DP_14_2

Заклучение: Реализирането на ИП „Подобен устройствен план – парцеларен план (ПУП-ПП) за трасе на водоснабдителен тръбен провод (напорен) и съоръжения към него – за обект „Преносен (довеждащ) водопровод от НВ „Хирево“ до ПС „Чешмите“ - с. Дамяново“, находящ се в землищата на с. Хирево и с. Дамяново, община Севлиево, област Габрово“ е **допустимо** спрямо целите за постигане на добро състояние на водите,



5800 гр. Плевен, ул. „Чаталджа“ №60
 тел.: +359 64 88 51 00
 e-mail: dunavbd@bldr.bg, web: www.bd-dunav.bg



определени в ПУРБ 2022-27 г. в Дунавски район, при спазване на посочените мерки и законови изисквания в настоящото становище.

1.2 План за управление на риска от наводнения (ПУРН) в Дунавски район 2022-2027 г.

Съгласно ПУРН 2022 - 2027 г., ИП **не попада** в РЗПРН, утвърдени от Министъра на околната среда и водите със Заповед РД-804/10.08.2021 г.

В Програмата от мерки заложена в ПУРН 2022 – 2027 г. в Дунавски район няма предвидени забрани и ограничения, касаещи реализирането на проекта, но следва да се спазват общите мерки за района за басейново управление.

Заключение: Реализирането на ИП е допустимо спрямо ПУРН 2022 – 2027 г. Предвидените дейности в ИП не са в противоречие с предвидените мерки в Програмата от мерки за намаляване на риска от наводнения и неблагоприятните последици по отношение на човешкото здраве, стопанската дейност, околната среда и културното наследство към ПУРН 2022 – 2027 г.

2. Забрани и ограничения, предвидени в Закона за водите и подзаконовите нормативни актове по неговото прилагане, по отношение на този вид планове и/или въздействия, в резултат от реализирането им.

Реализирането на предвидените в ИП дейности е необходимо да се извършва в съответствие с изискванията на Закона за водите (ЗВ) и подзаконовите нормативни актове, в т. ч. при не нарушаване на обществените интереси.

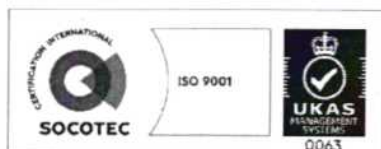
Изграждането на конструкции, инженерно-строителни съоръжения, постройки и други, при които се осъществява или е възможен контакт с подземните води, се извършва при условията и по реда на ЗУТ, при спазване на изискванията за опазване на подземните води съгласно Глава осма от ЗВ (чл. 46, ал. 2 от ЗВ).

В случай на преминаването на водопровода през водни обекти, да се има предвид следното: за ползване на воден обект за изграждане на нови, реконструкция или модернизация на съществуващи системи и съоръжения за линейна инфраструктура, пресичаща водни обекти, в.т.ч преносни мрежи и проводни, подлежат на разрешителен режим съгласно чл. 46, ал. 1, т. 1, буква „б“ по реда на Глава четвърта от ЗВ, при спазване изискванията на Наредбата за ползване на повърхностните води.

В случай на подземно или въздушно преминаване на водопровода през повърхностен воден обект, без нарушаване на естественото състояние на дъното и бреговете не се изисква разрешително, а е необходимо само 30-дневно предварително писмено уведомяване на Басейнова дирекция, в случаите на чл. 58, ал.1, т. 7 от ЗВ и представяне на информацията по чл. 58, ал. 2 от ЗВ.

С цел защита от вредното въздействие на водите е необходимо да се спазват изискванията на Глава девета от ЗВ, в т. ч. забраните в чл. 143 от ЗВ – „За защита от вредното въздействие на водите се забранява – т.1.-нарушаването на естественото състояние на леглата, бреговете на реките и крайбрежните заливаеми ивици; т 2. намаляването на проводимостта на речните легла, включително чрез баражи и прагове, без съответното разрешително; т.3-използването на речните легла като депа за отпадъци, земни и скални маси; 4. извършването на строежи над покритите речни участъци и т.5. съхраняването или складирането на материали, които в значителна степен биха увеличили унищожителната сила на водата при наводнения“.

Съгласно § 1. ал. 1, т. 16 от Допълнителните разпоредби към ЗВ:



5800 гр. Плевен, ул. „Чаталджа“ №60
тел.: +359 64 88 51 00
e-mail: dunavbd@bddd.bg, web: www.bd-dunav.bg



✓ "воден обект" е постоянно или временно съсредоточаване на води със съответни граници, обем и воден режим в земните недра и в естествено или изкуствено създадени форми на релефа заедно с принадлежащите към тях земи;

✓ "крайбрежни заливаеми ивици на реките" са земите, които се заливат: а) в границите на корекциите на реките в населените места и между реката и дигите - при наличие на диги; при протичане на средномногогодишните максимални водни количества с обезпеченост 5 на сто или повторяемост веднъж на 20 години - за речни участъци с неизградени корекции или защитни съоръжения.

За недопускане и предотвратяване на замърсявания и аварии, по отношение на повърхностните и подземните води е необходимо спазване на изискванията на чл. 131 от ЗВ.

С цел опазване на водите и водните обекти е необходимо да се спазват изискванията на Глава осма от ЗВ (в т. ч. забраните на чл. 118а и чл. 134).

Потенциалните въздействия в резултат от реализирането на ИП са описани и взети предвид при направените заключения за допустимост в т. 1 от настоящото становище.

3. Информация за съществуващи или разрешени въздействия върху водното тяло в района, които да бъдат взети предвид при последваща процедура по Глава шеста от ЗООС.

Актуална информация за съществуващи или разрешени въздействия е налична в Регистри на издадените разрешителни, публикувани на интернет страницата на БДДР - <http://www.bd-dunav.org/content/registri/razreshitelni-i-resheniia/>.

4. Информация за свободните водни ресурси в частта от подземно водно тяло, от което се предвижда водовземане (чрез съществуващи или чрез нови съоръжения), опасността от замърсяване на подземните води в процеса на изграждане на нови тръбни (сондажни) кладенци и изисквания за предотвратяване на замърсяването.

Не е предмет на ИП.

5. Мотивирана оценка на значителното въздействие върху водите и водните екосистеми.

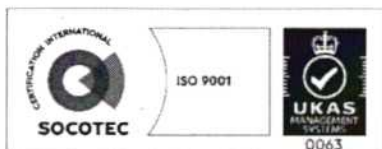
Реализирането на ИП „Подобен устройствен план – парцеларен план (ПУП-ПП) за трасе на водоснабдителен тръбен провод (напорен) и съоръжения към него – за обект „Преносен (довеждащ) водопровод от НВ „Хирево“ до ПС „Чешмите“- с. Дамяново“, находящ се в землищата на с. Хирево и с. Дамяново, община Севлиево, област Габрово“ е **допустимо** спрямо целите и мерките, определени в ПУРБ 2022-2027 г. и ПУРН 2022-2027 г., като не се очаква да окаже негативно въздействие върху водите и водните екосистеми при спазване на мерките, посочени в т. 1.1.2 и законите изисквания посочени в т. 2 от настоящото становище.

Реализирането на ИП е в изпълнение на мярката от ПУРБ 2022-2027 г. с код EW_2 и кодове на действие на изпълнение на мярката EW_2_1 и EW_2_2.

С уважение,

ИНЖ. РУМЕЛИЯ ПЕТРОВА

Директор на Басейнова дирекция „Дунавски район“



5800 гр. Плевен, ул. „Чаталджа“ №60
тел.: +359 64 88 51 00
e-mail: dunavbd@bDDR.bg, web: www.bd-dunav.bg

