



РЕПУБЛИКА БЪЛГАРИЯ

Министерство на околната среда и водите

Басейнова дирекция „Дунавски район“

Изх. №ПУ-01-32-(1)
гр. Плевен 17.01.2025 г.

ДО
ИНЖ. ИРЕНА ПЕТКОВА
ДИРЕКТОР НА РИОСВ – СОФИЯ
БУЛ. „ЦАР БОРИС III“ №136, ет. 10
1618, ГР. СОФИЯ

КОПИЕ ДО
ГЕОРГИ ДИМОВ
КМЕТ НА ОБЩИНА БОЖУРИЩЕ
БУЛ. „ЕВРОПА“ № 85
ГР. БОЖУРИЩЕ

На Ваш № 22472-397/14.01.2025 г.


Относно: Подробен устройствен план – План за регулация и застрояване (ПУП-ПРЗ) за поземлен имот с идентификатор 77400.44.15, м. „Расул“, с. Храбърско, община Божурище

УВАЖАЕМА ГОСПОЖО ПЕТКОВА,

В Басейнова дирекция „Дунавски район“ (БДДР) е постъпило Ваше писмо изх. № 22472-397/14.01.2025г. и наш вх. № ПУ-01-32/14.01.2025г., с искане за изготвяне на становище за горепосочения ПУП-ПРЗ на основание чл. 12, ал. 5 от *Наредба за условията и реда за извършване на оценка за съвместимостта на планове, програми, проекти и инвестиционни предложения с предмета и целите на опазване на защитените зони*. В изпълнение на разпоредбите на чл. 155, ал. 1, т. 23 от Закона за водите (ЗВ), БДДР изразява следното становище:

1. Оценка на допустимостта на предложението от гледна точка на мерките за постигане добро състояние на водите, определени в плановете за управление на речните басейни:

Настоящото становище се издава спрямо следните планове за управление на водите в ДРБУ:



5800 гр. Плевен, ул. „Чаталджа“ №60
тел.: +359 64 88 51 00
e-mail: dunavbd@bddr.bg, web: www.bd-dunav.bg



- План за управление на речните басейни (ПУРБ) 2022 – 2027 г., приет с Решение № 917/31.12.2024 г. на Министерски съвет;
- План за управление на риска от наводнения (ПУРН) 2022 – 2027 г., приет с Решение № 941/28.12.2023 г. на Министерски съвет.

Съгласно представената информация:

Основната цел на настоящият проект е изработване на ПУП-ПРЗ, където на следващ етап ще се изградят жилищни сгради в поземлен имот с идентификатор 77400.44.15, м. „Расул“, с. Храбърско, община Божурище.

Възложителят на настоящия план (физическо лице) предвижда смяна на статута на земеделския имот за създаване на три нови урегулирани поземлени имоти за дейност от разновидност – жилищна зона, означена като „Жм“. Водоснабдяването на сградите ще се извърши посредством изграждане на водоизточник за собствени нужди с до 9м дълбочина, с координати X-4744279,916 Y-301047,204. Отпадъчните битово-фекални води ще се заустват в изгребни ями. Изгребните ями ще се изградят като правоъгълно съоръжения с площ на водното огледало 5.04 кв.м, при размери 2.80м/1.80м. Полезният обем на изгребна яма е 9,6 куб.м.

На основание предоставената към настоящия момент информация и документация за горепосочения ПУП-ПРЗ, БДДР изразява следното становище:

1.1 ПУРБ в Дунавски район

1.1.1. ПУП-ПРЗ попада в следните повърхностни водни тела, подземни водни тела и зони за защита на водите:

1.1.1.1 Повърхностни водни тела

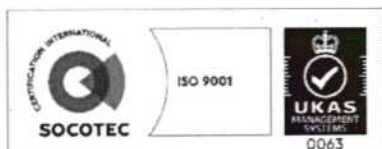
Код на ВТ	Воден обект	Географски обхват	Естествено /СМВТ /ИВТ	Екологично състояние/ потенциал	Химично състояние
BG1IS400R012	БЛАТО	р. Блато от извор до вливане в р. Искър при Нови Искър, вкл. притоците - Сливнишка и Костинбродска	СМВТ	лош(Поради отклонение от СКОС по следните показатели: Макрофити, Фитобентос, Макрозообентос, Общ азот, Общ фосфор, Mn)	не достигашо добро (Поради отклонение от СКОС по следните показатели:Флуор антен)

При извършена проверка в Кадастрално-административна информационна система (КАИС) на Агенция по геодезия, картография и кадастър (АГКК), се установи, че на юг от разглеждания имот, преминава ПИ с идентификатор 77400.42.601, вид територия – Земеделска и НТП – ДЕРЕ.

Съгласно представената информация дейностите в ПУП-ПРЗ не предвиждат водоземане от повърхностни води и/или ползване на повърхностни водни обекти. В тази връзка реализацията на ПУП-ПРЗ не се очаква да доведе до влошаване на екологичния потенциал и/или химичното състояние на повърхностното водно тяло.

1.1.1.2. Подземни водни тела (ПВТ)

Код на ВТ	Име на ВТ	Химично състояние	Количествено състояние
BG1G00000NQ030	Порови води в Неоген-Кватернера - Софийска долина	лошо (поради отклонение от СКОС по следните показатели: Fe, Mn)	добро
BG1G00000N033	Порови води в Неогена - Софийска котловина	лошо(поради отклонение от СКОС по следните показатели: Fe, Mn,NH4)	добро



5800 гр. Плевен, ул. „Чаталджа“ №60
 тел.: +359 64 88 51 00
 e-mail: dunavbd@bddr.bg, web: www.bd-dunav.bg



Не се очаква реализирането на предвидените в ПУП-ПРЗ дейности да окаже пряко въздействие върху химичното състояние на ПВТ. Съгласно представената проектна дълбочина на сондажа от 9м, водовземането ще се осъществява от ПВТ с код BG1G00000NQ030. Въздействието върху количественото състояние на ПВТ е представено в т. 4. от настоящото становище.

1.1.1.3. Зони за защита на водите, съгласно чл. 119а, ал. 1 от ЗВ

Зони за защита на водите	Вид на зоната	ПУП-ПРЗ не попада/попада (име, код) в зона за защита
чл. 119а, ал. 1, т. 1 от ЗВ	Зона за защита на питейните води от повърхностни водни тела	Не попада
	Зона за защита на питейните води от подземни водни тела	Попада (Всички подземни водни тела)
чл. 119а, ал. 1, т. 2 от ЗВ	Зона за отдих и водни спортове	Не попада
чл. 119а, ал. 1, т. 3 от ЗВ	Чувствителна зона	Попада - BGCSARI04
	Уязвима зона	Попада – югозападна зона
чл. 119а, ал. 1, т. 4 от ЗВ	Зона за стопански ценни видове риби	Не попада
чл. 119а, ал. 1, т. 5 от ЗВ	Защитени територии	Не попада
	Зона за местообитания	Не попада
	Зона за птици	Не попада

1.1.1.4. Санитарно-охранителни зони (СОЗ), съгласно чл. 119, ал. 4, т. 2 от ЗВ и буферни зони около водоземните съоръжения/системи, в случаите когато не са определени СОЗ

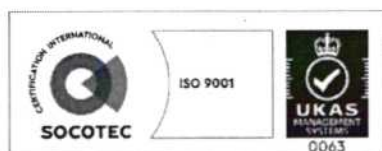
Към настоящия момент ПУП-ПРЗ не попада в СОЗ, определени по реда на *Наредба №3/16.10.2000 г. за условията и реда за проучване, проектиране, утвърждаване и експлоатация на санитарно-охранителните зони около водоизточниците и съоръженията за питейно-битово водоснабдяване и около водоизточниците на минерални води, използвани за лечебни, профилактични, питейни и хигиенни нужди (Наредба № 3 от 16 октомври 2000 г.)* и в буферна зона с радиус 1 000 м около водоземни съоръжения за питейно - битово водоснабдяване без определена СОЗ.

1.1.2. Мерки, заложи в ПУРБ 2022 – 2027 г., които трябва да се вземат предвид при реализиране ПУП-ПРЗ

А. Забрани и ограничения, свързани с дейностите, предвидени в ПУП-ПРЗ

Код на мярка	Наименование на мярка	Код на действие
DW_1	Забрани и ограничения за изпълнение на дейности в зоните за защита на питейните води и в определените санитарно-охранителни зони (СОЗ) и буферните зони около водоземните съоръжения/системи	DW_1_3
PM_1	Опазване на количественото състояние на подземните води	PM_1_1, PM_1_2, PM_1_3, PM_1_5, PM_1_8
GD_1 PM_2	Опазване на химичното състояние на подземните води от замърсяване и влошаване	GD_1_2 PM_2_2

При реализиране на предвидените в ПУП-ПРЗ дейности е необходимо да се спазват горепосочените мерки за опазване на количественото и химичното състояние на подземните води от замърсяване и влошаване.



5800 гр. Плевен, ул. „Чаталджа“ №60
тел.: +359 64 88 51 00
e-mail: dunavbd@bddd.bg, web: www.bd-dunav.bg



Б. Други мерки, които следва да се имат предвид при реализация на ПУП-ПРЗ

Код на мярка	Наименование на мярка	Код на действие
EW_3	Осигуряване на измерване на количеството ползвани повърхностни и подземни води	EW_3_1
CA_2	Подобряване на мониторинга на количественото състояние на подземните води	CA_2_4
DP_11	Прилагане на екологични практики или най-добрите налични техники за ограничаване на отвеждането в подземните води на замърсяващи вещества	DP_11_1
DP_14	Намаляване на дифузното замърсяване от отпадъци от населени места	DP_14_2

Програмите от мерки са налични в Приложенията към Раздел 7 на ПУРБ 2022-2027г. на БДДР.

Заклучение: Реализацията на ПУП-ПРЗ е **допустима** спрямо целите и мерките за постигане на добро състояние на водите, определени в ПУРБ 2022 – 2027 г. и не се очаква да окаже значително въздействие върху водите, при спазване на мерките посочени в т. 1.1.2 от настоящото становище.

1.2. ПУРН в Дунавски район

Съгласно ПУРН 2022 – 2027 г., ПУП-ПРЗ **не попада** в РЗПРН, утвърдени от Министеръра на околната среда и водите със Заповед РД-804/10.08.2027 г.

В ПУРН 2022 – 2027 г., няма заложи конкретни мерки, предвидени забрани и ограничения касаещи реализацията на дейностите в ПУП-ПРЗ.

Заклучение: Реализирането на ПУП-ПРЗ е **допустимо** спрямо ПУРН 2022 – 2027 г. Предвидените дейности в ПУП-ПРЗ не са в противоречие с предвидените мерки в Програмата от мерки за намаляване на риска от наводнения и неблагоприятните последици по отношение на човешкото здраве, стопанската дейност, околната среда и културното наследство към ПУРН 2022 – 2027 г.

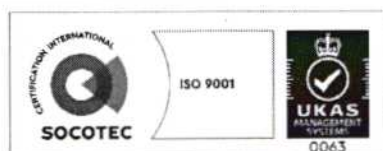
2. Забрани и ограничения, предвидени в Закона за водите, по отношение на този вид инвестиционни предложения и/или въздействия в резултат от реализираното:

Съгласно чл. 43, ал. 2 от ЗВ *„Физическите лица - собственици или ползватели на недвижим имот, разположен в границите на населените места и селищните образувания, имат право на безвъзмездно водовземане до 10 куб.м на денонощие за собствени потребности от намиращите се в него повърхностни и подземни води, с изключение на минералните води. Извън случаите по ал. 2 за индивидуалното използване на водите и водните обекти се заплащат такси, определени с тарифа от Министерския съвет“.*

По смисъла на ЗВ, съгласно Допълнителните разпоредби, § 1. Ал. (1), т.71: *„собствени потребности на гражданите“ са потребностите от вода за домакински цели, както и за водопой на животни и за поливане в границите на собствения имот, с изключение на потребностите от вода за извършването на стопанска дейност и упражняване професия или занаят“.*

Предвид разпоредбите на чл. 120 от Наредба № 1/10.10.2007 г. за проучване, ползване и опазване на подземните води (Наредба № 1/10.10.2007 г.), съоръженията за водовземане за задоволяване на собствени потребности на гражданите, ползвани от тях за домакински нужди, не са водоземни съоръжения за самостоятелно питейно-битово водоснабдяване по смисъла на ЗВ.

Когато отнетата чрез проектното съоръжение подземна вода се използва за нужди различни от „домакински цели“, а именно: захранване на обекта/имота, жилищните



сгради с вода за пиене, приготвяне на храна и други битови цели, то това **не е** задоволяване на собствените потребности на гражданите, а е питейно-битово водоснабдяване.

Съгласно Допълнителните разпоредби към *Тарифата за таксите за водовземане, за ползване на воден обект и за замърсяване*: „§1, т. 1.Целите на ползване на отнетата вода са: а) "питейно-битово водоснабдяване" – когато отнетата вода се използва за пиене, приготвяне на храна и други битови цели или за производство на хранителни, лекарствени или козметични продукти или вещества, предназначени за консумация от човека, в случай че качеството на водата може да окаже влияние върху качеството на крайните продукти.“. Съгласно същите разпоредби, „битови“ цели на ползване на отнетата вода не са определени.

С оглед гореизложеното във всички останали случаи, изграждането на водовземно съоръжение за питейно-битово и самостоятелно питейно-битово водоснабдяване, и водовземането чрез него се осъществява само с наличие на издадено разрешително. Разрешителните се издават при спазване на изискванията на Глава четвърта „Разрешителен режим“ и Глава осма „Опазване на водите и водните обекти“ от ЗВ и изискванията на Наредба № 1 в т.ч при не нарушаване на обществените интереси (чл. 49 от ЗВ) и се издава на юридически лица и на еднолични търговци (чл. 50, ал. 3, т. 1 от ЗВ).

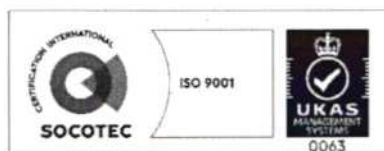
Съгласно чл. 163 от Наредба №1, в процедурата по издаване на разрешително се извършва преценка на искането по критериите, определени в чл. 62 на ЗВ. Към заявлението за издаване на разрешително за подземни води, се прилага и заверена от съответния компетентен орган актуална скица на поземлените имоти, или копие от кадастралната карта с нанесено местоположение на съоръжението (чл. 144, ал. 2, т. 5 от Наредба № 1). В случаите, когато се предвижда ползването на земеделска земя за неземеделски цели, документите по чл. 144, ал. 2, т. 5 от Наредба № 1 отразяват промененото предназначение на земеделските земи (чл. 144, ал. 3 от Наредба № 1).

Съгласно условията и реда за издаване на разрешителното, определени в чл. 60 от ЗВ („когато заявените водни количества или част от тях се предвижда да се ползват за самостоятелно питейно-битово водоснабдяване“) и чл. 154 от Наредба №1, когато искането е за издаване на разрешително за водовземане от подземни води, към заявлението се прилагат и документ от ВиК оператора на обособената територия, удостоверяващ, че няма възможност за осигуряване на необходимите количества от съществуващата водоснабдителна система.

При използване на водите за питейно-битово водоснабдяване, с цел тяхното опазване да се спазват разпоредбите на чл. 119, ал. 4, т. 2 от ЗВ и нормативните изисквания на Наредба № 3. Водоползвателите - титуляри на разрешителни, имат задължение да предприемат действия за определяне на СОЗ на съоръженията за питейно-битово водоснабдяване. Съгласно разпоредбите на чл. 22 от Наредба № 3, в имота предмет на ПУП-ПРЗ следва да бъде обособена площ за оразмеряване на пояс I на СОЗ около водовземното съоръжение за питейно-битови цели. В пояс I на СОЗ се разрешават единствено дейности, свързани с експлоатацията на водоизточника/съоръжението и е недопустимо извършването на всякакви други дейности, в т.ч. изграждане на изгребна яма.

Съоръженията, предназначени за водовземане от подземни води е необходимо да се изпълняват в съответствие с разпоредбите на чл. 89 от Наредба № 1.

Предвид гореизложеното, предвиденото захранване с вода на сградите в ПИ № 77400.44.15 от собствен водоизточник (съгл. чл. 43, ал. 2 от ЗВ), с дълбочина до 9 м, не



5800 гр. Плевен, ул. „Чаталджа“ №60
тел.: +359 64 88 51 00
e-mail: dunavbd@bldr.bg, web: www.bd-dunav.bg



може да послужи като начин на водоснабдяване на жилищната сграда с цел разрешаване на застрояване, съгласно чл. 60, ал. 2 от ЗУТ.

С цел опазване на подземните води от замърсяване е необходимо при реализирането на ПУП-ПРЗ да се спазват забраните на чл. 118а от ЗВ.

Изгребните ями, в които ще се отвеждат битово-фекалните отпадъчни води, следва да бъдат изградени от водонепропусклив материал и да отговарят на техническите и санитарно-хигиенните изисквания. Капацитетът на ямите следва да е съобразен с количеството отпадъчни води, които ще се формира от живущите в сградите. За отпадъчните води от ямите, следва да се осигури периодично извозване от лицензирана фирма и предаване в канализационна система за последващо третиране.

При реализацията на ПУП-ПРЗ следва да се спазват изискванията на чл. 46, ал. 2 от ЗВ.

Потенциалните въздействия в резултат от реализирането от ПУП-ПРЗ са описани и взети предвид при направените заключения за допустимостта на ПУП-ПРЗ в т. 1 от настоящото становище.

3. Информация за съществуващи или разрешени въздействия върху водното тяло в района, които трябва да бъдат взети предвид при последваща процедура по глава шест от ЗООС.

В района на ПУП-ПРЗ, БДДР е издала 2 броя разрешителни за водовземане от ПВТ с код BG1G00000NQ030.

Предвид изискванията на чл. 26 от Наредба №1 за проучване, ползване и опазване на подземните води, като „район на ПУП-ПРЗ“ се определя землището на населеното място, в което се предвижда да се реализира ПУП-ПРЗ, попадащо в подземното водно тяло, от което се предвижда водовземане.

Актуална информация за съществуващи или разрешени въздействия е налична в Регистри на издадените разрешителни, публикувани на интернет страницата на Басейнова дирекция „Дунавски район“ – <http://www.bd-dunav.bg/content/registri/razreshitelni-i-resheniia>.

4. Информация за свободните водни ресурси в частта от подземно водно тяло, от което се предвижда водовземане (чрез съществуващи или чрез нови съоръжения), опасността от замърсяване на подземните води в процеса на изграждане на нови тръбни (сондажни) кладенци и изисквания за предотвратяване на замърсяването.

Изискване съгласно чл. 26, ал. 2 от Наредба №1/10.10.2007 г. за проучване, ползване и опазване на подземните води		За ПВТ с код BG1G00000NQ030
т. 1.	информация за подземното водно тяло съгласно действащия план за управление на речните басейни и показателите, по които водното тяло е оценено в риск или в състояние, по-ниско от добро	представена в т. т. 1.1.1.2. от настоящото становище
т. 2.	разполагаеми ресурси на ПВТ	• 1137 л/сек
	общо разрешено водовземане от ПВТ по издадени разрешителни	• 425 л/сек
	общо разрешено водовземане от ПВТ от кладенци за задоволяване на собствени потребности на гражданите	• 373 л/сек
	изчислен експлоатационен индекс на ПВТ	• 70 %
	свободни водни количества на ПВТ	• 338 л/сек
т. 3.	разполагаеми ресурси на ПВТ в землището на населеното място	• 18,1 л/сек
т. 4.	данни за установените към момента и очакваните в резултат от реализиране на ПУП-ПРЗ замърсяващи вещества и/или показатели на замърсяване (за ПВТ)	• Показатели с отклонение от СКОС: Fe, Mn



5800 гр. Плевен, ул. „Чаталджа“ №60
 тел.: +359 64 88 51 00
 e-mail: dunavbd@bddr.bg, web: www.bd-dunav.bg



Изискване съгласно чл. 26, ал. 2 от Наредба №1/10.10.2007 г. за проучване, ползване и опазване на подземните води		За ПВТ с код BG1G00000NQ030
		<ul style="list-style-type: none"> не се очаква замърсяване
т. 5.	приблизително изчислен радиус на района, в който ще бъде създадено понижение на водното ниво в резултат от кумулативно въздействие на водоземането по т. 4 – когато изчисленият експлоатационен индекс е над 40 % (в землището на населеното място)	неприложимо
т. 6.	критериите за добро количествено и химично състояние на ПВТ, които може да бъдат засегнати, включително: надвишаване на разполагаемите ресурси, създаване на интрузия на солени или замърсени води, влошаване на състоянието на повърхностни водни тела и сухоземни екосистеми, понижаване на водното ниво в пунктове за мониторинг, по които се определят естествените ресурси и посоката на потока на подземните води и/или в съоръжения за питейно водоснабдяване, попадащи в района по т. 6 (когато изчисленият експлоатационен индекс в землището на населеното място е над 40 %)	неприложимо
т. 7.	информация за опасността от пряко или непряко отвеждане на замърсители в подземните води	няма опасност
т. 8.	забрани и ограничения в Закона за водите по отношение на този вид натиск и забрани в планове за управление на речните басейни и планове за управление на риска от наводнения, свързани с въздействия по т. 7 и 8	съгласно т. 2. от настоящото становище

На основание чл. 46а и съгласно чл. 44 от Наредба №1/10.10.2007 г., свободните водни количества на подземните водни тела се преценяват на етап заявление за издаване на разрешително за водоземане от подземни води във връзка с прилагане на разпоредбите по чл. 60; чл. 61, ал. 2, т. 2; чл. 62, ал. 1, т. 5 и във връзка с изпълнение на изискванията по чл. 118в, т. 1 от ЗВ.

Информация за определените разполагаеми ресурси и свободни водни количества на подземните водни тела в Дунавски район за басейново управление се публикува ежемесечно на интернет страницата на БДДР в раздел Регистри/Ресурси на подземните водни тела – <http://www.bd-dunav.bg/content/registri/resursi-na-podzemnite-vodni-tela/>.

Към настоящия момент изчисления експлоатационен индекс на ПВТ с код BG1G00000NQ030 е 70 %. Следва да се има предвид, че експлоатационния индекс е променлива във времето величина (преизчислявана ежемесечно), и до достигане на ПУП-ПРЗ до процедура по издаване на разрешително за водоземане от подземни води по реда на Глава IV „Разрешителен режим“ от ЗВ и свързаните подзаконови нормативни актове, експлоатационния индекс е възможно да претърпи промени в стойността си.

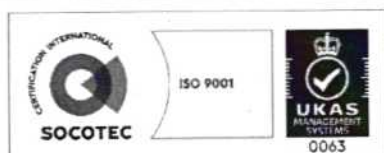
5. Мотивирана оценка на значителното въздействие върху водите и водните екосистеми.

Реализацията на Подобен устройствен план – План за регулация и застрояване за поземлен имот с идентификатор 77400.44.15, м. „Расул“, с. Храбърско, община Божурище е допустима:

- Според целите и мерките, определени в ПУРБ 2022 – 2027 г. и ПУРН 2022 – 2027 г., и не се очаква да окаже негативно въздействие върху водите и водните екосистеми, при спазване на мерките, посочени в т. 1.1.2;

- Според законови изисквания посочени в т. 2 от настоящото становище, само в случаите когато:

✓ изградения собствен водоизточник се използва от физическо лице, който е собственик или ползвател на недвижим имот, разположен в границите на населените места и селищните образувания;



5800 гр. Плевен, ул. „Чаталджа“ №60
 тел.: +359 64 88 51 00
 e-mail: dunavbd@bddd.bg, web: www.bd-dunav.bg



✓ отнената вода от собствения водоизточник се използва само и единствено за домакински цели, както и за водопой на животни и за поливане в границите на собствения имот;

✓ съоръжението за водовземане не се използва за самостоятелно питейно-битово водоснабдяване, т.е. за храняване на обекта/имота, жилищните сгради с вода за пиене, приготвяне на храна и други битови цели;

✓ новоизградения водоизточник за собствени потребности не служи като начин на водоснабдяване на жилищната сграда с цел разрешаване на застрояване, съгласно чл. 60, ал. 2 от ЗУТ.

Във всички останали случаи, извън горепосочените, изграждането на водовземно съоръжение и водовземането от подземни води чрез него подлежи на разрешителен режим, съгласно разпоредбите на Глава четвърта „Разрешителен режим“ и изискванията на Наредба № 1.

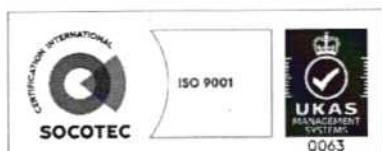
Относно експлоатационния индекс на ПВТ с код BG1G00000NQ030, следва да се има предвид, че свободните водни количества се преизчисляват отново в процедурата по глава IV, „Разрешителен режим“ от ЗВ, в т. ч. се съобразява проектния водоизточник със забраните на чл. 118в от ЗВ.

Всички дейности, произтичащи от Подобен устройствен план – План за регулация и застрояване за поземлен имот с идентификатор 77400.44.15, м. „Расул“, с. Храбърско, община Божурице, подлежат на нова самостоятелна процедура по реда на Глава шеста от Закона за опазване на околната среда.

С уважение,

ИНЖ. РУМЕЛИЯ ПЕТРОВА

Директор на Басейнова дирекция Дунавски район



5800 гр. Плевен, ул. „Чаталджа“ №60
тел.: +359 64 88 51 00
e-mail: dunavbd@bDDR.bg, web: www.bd-dunav.bg

