



РЕПУБЛИКА БЪЛГАРИЯ

Министерство на околната среда и водите

Басейнова дирекция „Дунавски район“

Изх. №ПУ-01-30-(1)
Гр. Плевен17.01.....2025 г.

ДО
ИНЖ. НИКОЛАЙ ЙОРДАНОВ
ДИРЕКТОР НА РИОСВ – ВРАЦА
УЛ. „ЕКЗАРХ ЙОСИФ“ №81
3000 ГРАД ВРАЦА

На Ваш изх. №ОВОС-ЕО-32-[1]/13.01.2025 г.

Относно: Уведомление за Инвестиционно предложение за: „Ремонт на мост над р. Витковска при км 6+100,00 на път VRC-2144 „/III-103, Роман – Златна Пенега/ - Стояновци – Граница общ. (Роман – Луковит) – Беленци – /III-3008/“, възложител: Община Роман

УВАЖАЕМИ ГОСПОДИН ЙОРДАНОВ,


В Басейнова дирекция „Дунавски район“ (БДДР) е постъпило Ваше писмо с изх. ОВОС-ЕО-32-[1]/13.01.2025 г. и наш входящ №ПУ-01-30/13.01.2025 г. с искане за становище на основание чл. 4а от *Наредбата за условията и реда за извършване на оценка на въздействието върху околната среда*, за горепосоченото инвестиционно предложение (ИП). На основание чл. 155, ал. 1, т. 23 от Закона за водите (ЗВ), изразявам следното становище:

Предоставена информация:

ИП предвижда ремонт на мост над р. Витковска при км 6+100,00 на път VRC-2144 „/III-103, Роман – Златна Пенега/ - Стояновци – Граница общ. (Роман – Луковит) – Беленци – /III-3008/“. Дейностите, които ще бъдат извършени са цялостна подмяна на пътната настилка, тротоарите, парапетите, подравняване и укрепване на конструкцията зад устоите, укрепване на стените, почистване на растителност и профилиране на откосите и речното корито в зоната на съоръжението. ИП предвижда направа на напречни дренажи, както и монтаж на улеи за отводняване в началото и края на моста.

ИП не предвижда водовземане за целите на почистване. Не се предвижда изграждане на допълнителни съоръжения, прагове или корекционни диги.

Не се очаква емитиране на приоритетни или опасни вещества по време на почистване на реката. Съществува минимална възможност от замърсяване с масла и горива от използваната техника, но тя е сведена до минимум с въведен постоянен ежедневен контрол на използваната техника.



5800 гр. Плевен, ул. „Чаталджа“ №60
тел.: +359 64 88 51 00
e-mail: dunavbd@bddr.bg, web: www.bd-dunav.bg



1. Заключение за допустимостта на програмата от гледна точка на мерките за постигане добро състояние на водите, определени в плановете за управление на речните басейни.

1.1. По отношение на План за управление на речните басейни (ПУРБ) в Дунавски район.

Настоящото становище за допустимост се издава спрямо:

– ПУРБ 2022 – 2027 г. в Дунавски район, приет с Решение №917/31.12.2024 г. на Министерски съвет, който е публикуван на интернет страницата на БДДР в раздел „Управление на водите“, подраздел „План за управление на речния басейн“.

1.1.1. Съгласно действащия към момента ПУРБ 2022 – 2027 г., имотът обект на ПУП-ПРЗ, попада в следните повърхностни и подземни водни тела, както и зони за защита на водите:

1.1.1.1. Повърхностни водни тела (състоянието на водното тяло съгласно ПУРБ 2022 – 2027 г.):

ИП попада във водосбора на повърхностно водно тяло с код BG1IS135R1126 и географско описание „р. Искър от вливане на р. Малък Искър при Роман до вливане на р. Златна Панега при Червен бряг“. Водното тяло е естествено, оценено в лош екологичен потенциал и добро химично състояние.

В ПУРБ 2022 – 2027 г. за водното тяло е обосновано изключение от постигане на добро екологично състояние по отношение на показателите с отклонения от стандартите за качество на околната среда (СКОС) на основание чл. 156в от ЗВ до 2027 г. Поставените цели за него са: „Постигане на СКОС за умерено екологично състояние по показатели Макрофити до 2027 г. Постигане на СКОС за добро състояние по показатели Фитобентос, Макрозообентос, Общ азот, Общ фосфор до 2027 г. Предотвратяване влошаването и запазване на доброто екологично състояние по останалите елементи за качество. Предотвратяване на влошаването и запазване на добро химично състояние“.

Съгласно едромашабните карти в кадастрално-административна информационна система на Агенция по геодезия, картография и кадастър, мостът обект на ИП пресича повърхностен воден обект: река. Предвидените в ИП дейности по ремонт на съоръжението са с временен локален характер и не се очаква да окажат негативно въздействие върху елементите на качество на водите и да доведат до влошаване на химичното или екологично състояние на водното тяло, при спазване на мерките посочени в т. 1.1.2 на настоящото становище.

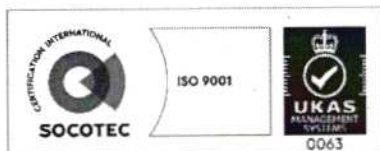
1.1.1.2. Подземни водни тела (състоянието на водното тяло съгласно ПУРБ 2022 – 2027 г.)

Имотът предмет на ИП попада в обхвата на разпространение на ПВТ с код BG1G0000TJK045 и име „Карстови води в Централния Балкан“. ПВТ е оценено в добро химично състояние и добро количествено състояние.

Не се очаква предвидените в ИП дейности да окажат негативно въздействие върху елементите на качество, влошаване на химичното или количествено състояние на подземното водно тяло.

1.1.1.3. Зони за защита на водите, съгласно чл. 119а, ал. 1 от Закона за водите.

ИП **попада** в зона за защита на питейните води от подземни водни тела и чувствителна зона с код BGCSARI04 и **не попада** в зона за защита на питейните води от повърхностни водни тела, зона за отдых и водни спортове, нитратно уязвима зона, зона



5800 гр. Плевен, ул. „Чаталджа“ №60
тел.: +359 64 88 51 00
e-mail: dunavbd@bDDR.bg, web: www.bd-dunav.bg



за стопански ценни видове риби, защитени територии, зона за местообитания и зона за птици.

Съгласно информацията за регистъра на зоните за защита на водите в ПУРБ 2022 – 2027 г., към момента на издаване на настоящото становище няма промяна в определените зони за защита.

1.1.1.4 Санитарно-охранителни зони (СОЗ), съгласно чл. 119, ал. 4, т. 2 от ЗВ

Съгласно наличната в БДДР информация към настоящия момент ИП **не попада** в СОЗ определени в съответствие с изискванията на *Наредба №3/16.10.2000 г. за условията и реда за проучване, проектиране, утвърждаване и експлоатация на санитарно-охранителните зони около водоизточниците и съоръженията за питейно-битово водоснабдяване и около водоизточниците на минерални води, използвани за лечебни, профилактични, питейни и хигиенни нужди* (Наредба №3 от 16 октомври 2000 г.), .) и **не попада** в буферна зона (радиус 1 000 м) около водоземни съоръжения за самостоятелно питейно-битово водоснабдяване без определена СОЗ.

1.1.2. Мерки, заложи в ПУРБ 2022 – 2027 г., които трябва да се вземат предвид при реализиране на ИП.

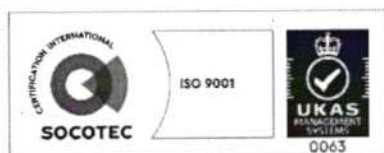
А. Забрани и ограничения, свързани с дейностите, предвидени в ИП

Код на мярката	Наименование на мярката	Действия за изпълнение на мярката	Код на действие
DP_2	Намаляване на дифузното замърсяване от промишлени дейности	Забрана на миенето и обслужването на транспортни средства и техника в крайбрежните заливаеми ивици и принадлежащите земи на водохранилищата	DP_2_8
PM_2	Опазване на химичното състояние на подземните води от замърсяване и влошаване	Забрана за извършването на дейности водещи до отвеждането в подземните води на опасни вещества	PM_2_2
HY_1	Възстановяване и защита на речните брегове и речното корито от ерозия	Забрана за сечи на естествена крайбрежна растителност на по-малко от 15 м от границата на водния обект	HY_1_19
HY_7	Подобряване на хидроморфологичното състояние на реките	Забрана за нарушаването на естественото състояние на леглата, бреговете на реките и крайбрежните заливаеми ивици, с изключение на дейности за осигуряване на енергийната сигурност, удълбочаване на фарватера и коригиране на речното корито за осигуряване/подобряване на безопасно корабоплаване в общия българо-румънски участък на р.Дунав и при дейности за защита от наводнения, както и други дейности съобразени с действащото законодателство	HY_7_10

При реализиране на предвидените в ИП дейности е необходимо да се спазват горепосочените мерки за опазване на количественото и химичното състояние на подземните води от замърсяване и влошаване.

Б. Други мерки, които следва да се имат предвид при реализация на ИП

Код на мярката	Наименование на мярката	Действия за изпълнение на мярката	Код на действие
DP_2	Намаляване на дифузното замърсяване от промишлени дейности	Депониране на производствени отпадъци в съответствие с изискванията за третиране на отпадъци	DP_2_3



Код на мярката	Наименование на мярката	Действия за изпълнение на мярката	Код на действие
DP_11	Прилагане на екологични практики или най-добрите налични техники за ограничаване на отвеждането в подземните води на замърсяващи вещества	Прилагане на екологични практики или най-добрите налични техники за ограничаване на отвеждането в подземните води на замърсяващи вещества	DP_11_1
DP_14	Намаляване на дифузното замърсяване от отпадъци от населени места	Депониране на битови отпадъци в съответствие с изискванията за третиране на отпадъци	DP_14_2

Програмите от мерки са описани в Приложенията към Раздел 7 на ПУРБ 2022 – 2027 г. на БДДР.

Заклучение: Реализирането на ИП е **допустимо** спрямо целите и мерките за постигане на доброто състояние на водите, заложи в ПУРБ 2022 – 2027 г. и не се очаква да окаже значително въздействие върху водите при спазване на мерките посочени в т. 1.1.2. от настоящото становище.

1.2. По отношение на План за управление на риска от наводнения (ПУРН) в Дунавски район.

ПУРН в Дунавски район за периода 2022 – 2027 г. е приет с Решение №941/28.12.2023 г. на Министерски съвет. ПУРН 2022 – 2027 г. и картите на заплахата и риска от наводнения са публично достъпни на интернет страницата на БДДР: www.bd-dunav.org, секция „Управление на водите“, раздел „План за управление на риска от наводнения 2022 – 2027“, подраздел „ПУРН 2022 – 2027 г.“.

Съгласно ПУРН 2022 – 2027 г. имотът обект на ИП **не попада** в РЗПРН.

В ПУРН 2022 – 2027 г. няма заложи мерки, предвидени забрани и ограничения, касаещи реализирането на предвидените дейности.

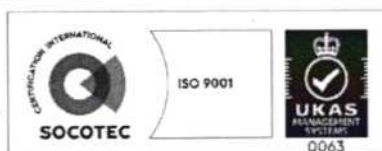
Заклучение: Реализирането на ИП „Ремонт на мост над р. Витковска при км 6+100,00 на път VRC-2144 „/III-103, Роман – Златна Пенега/ - Стояновци – Граница общ. (Роман – Луковит) – Беленци – /III-3008/“ е **допустимо** спрямо ПУРН 2022 – 2027 г. Предвидените дейности в ИП не са в противоречие с предвидените мерки в Програмата от мерки за намаляване на риска от наводнения и неблагоприятните последици по отношение на човешкото здраве, стопанската дейност, околната среда и културното наследство към ПУРН 2022 – 2027 г.

2. Забрани и ограничения, предвидени в Закона за водите и подзаконовите нормативни актове по неговото прилагане, по отношение на този вид програми и/или въздействия, в резултат от реализирането им.

Използването на водите и водните обекти се осъществява при условията и по реда на Глава трета ЗВ, в т. ч. при не нарушаване на обществените интереси (съгласно чл. 49 от ЗВ).

Съгласно чл. 46, ал. 1, т. 1, буква „б“ от ЗВ, разрешително за ползване на воден обект се издава за реконструкция и модернизация на съществуващи съоръжения за линейна инфраструктура, пресичаща водни обекти в това число и мостове, освен в случаите съгласно чл. 58, ал. 1, т. 3 от ЗВ, за въздушно преминаване на съоръжения над водния обект, когато е необходимо само 30-дневно предварително писмено уведомяване на басейновата дирекция.

Изграждането на конструкции, инженерно-строителни съоръжения, постройки и други, при които се осъществява или е възможен контакт с подземните води, се извършва при условията и по реда на ЗУТ, при спазване на изискванията за опазване на подземните води съгласно Глава осма от ЗВ (чл. 46, ал. 2 от ЗВ).



5800 гр. Плевен, ул. „Чаталджа“ №60
 тел.: +359 64 88 51 00
 e-mail: dunavbd@bddr.bg, web: www.bd-dunav.bg



При реализацията на ИП да се спазват изискванията на чл. 134, т. 5 и чл. 143 от ЗВ.

С цел опазване на подземните води от замърсяване е необходимо при реализирането на ИП да се спазват забраните на чл. 118а, ал.1, т. 2 - 4 от ЗВ.

Потенциалните въздействия от реализиране на ИП са описани и взети предвид при направените заключения за допустимост в т. 1 от настоящето становище.

3. Информация за съществуващи или разрешени въздействия върху водното тяло в района, които трябва да бъдат взети предвид при последваща процедура по глава шест от ЗООС.

В района на ИП не съществуват разрешени въздействия върху водните тела.

Актуална информация за съществуващи или разрешени въздействия е налична в Регистри на издадените разрешителни, публикувани на интернет страницата на Басейнова дирекция „Дунавски район“:

<http://www.bd-dunav.bg/content/registri/razreshitelni-i-resheniia>.

4. Информация за свободните водни ресурси в частта от подземно водно тяло, от което се предвижда водовземане (чрез съществуващи или чрез нови съоръжения), опасността от замърсяване на подземните води в процеса на изграждане на нови тръбни (сондажни) кладенци и изисквания за предотвратяване на замърсяването.

ИП не предвижда водовземане от подземни води.

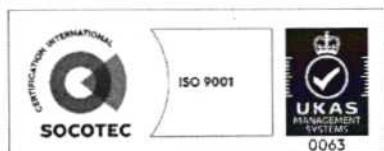
5. Мотивирана оценка на значителното въздействие върху водите и водните екосистеми.

Реализацията на ИП „Ремонт на мост над р. Витковска при км 6+100,00 на път VRC-2144 „/III-103, Роман – Златна Пенега/ - Стояновци – Граница общ. (Роман – Луковит) – Беленци – /III-3008/“ е допустима:

– спрямо целите и мерките, определени в ПУРБ 2022 – 2027 г. и ПУРН 2022 – 2027 г., и не се очаква да окаже негативно въздействие върху водите и водните екосистеми, при спазване на мерките, посочени в т. 1.1.2;

– спрямо законовите изисквания посочени в т. 2 от настоящето становище, само в случаите когато:

- ✓ използването на водите и водните обекти се осъществява при условията и по реда на Глава трета ЗВ, в т. ч. при не нарушаване на обществените интереси (съгласно чл. 49 от ЗВ);
- ✓ съгласно чл. 46, ал. 1, т. 1, буква „б“ от ЗВ е издадено разрешително за ползване на воден обект за реконструкция и модернизация на съществуващи съоръжения за линейна инфраструктура, пресичаща водни обекти в това число и мостове, освен в случаите на въздушно преминаване на съоръжения над водния обект, за които е необходимо само 30-дневно предварително писмено уведомяване на басейновата дирекция, съгласно разпоредбите на чл. 58, ал. 1, т. 3 от ЗВ;
- ✓ изграждането на конструкции, инженерно-строителни съоръжения, постройки и други, при които се осъществява или е възможен контакт с подземните води, се извършва при условията и по реда на ЗУТ, при спазване на изискванията за опазване на подземните води съгласно Глава осма от ЗВ (чл. 46, ал. 2 от ЗВ);
- ✓ при реализацията на ИП да се спазват изискванията на чл. 134, т. 5 и чл. 143 от ЗВ.



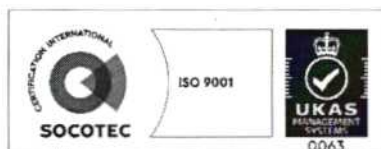
6. Заключение за приложимостта на чл. 93, ал. 9, т. 3 от ЗООС.

Чл. 93, ал. 9, т. 3 от ЗООС е **неприложим** за ИП „Ремонт на мост над р. Витковска при км 6+100,00 на път VRC-2144 „/III-103, Роман – Златна Пенега/ - Стояновци – Граница общ. (Роман – Луковит) – Беленци – /III-3008/“.

С уважение,

ИНЖ. РУМЕЛИЯ ПЕТРОВА

Директор на Басейнова дирекция „Дунавски район“



5800 гр. Плевен, ул. „Чаталджа“ №60
тел.: +359 64 88 51 00
e-mail: dunavbd@baddr.bg, web: www.bd-dunav.bg

