



РЕПУБЛИКА БЪЛГАРИЯ

Министерство на околната среда и водите

Басейнова дирекция „Дунавски район“

Изх. № ПУ-01-16-[1]
гр. Плевен 18.01.2025 г.

ДО
ИНЖ. МАЯ РАДЕВА
ДИРЕКТОР НА РИОСВ – ВЕЛИКО ТЪРНОВО
УЛ. „НИКОЛА ГАБРОВСКИ“ №68
5002, ГР. ВЕЛИКО ТЪРНОВО

На ваш изх. № 3601(1)/08.01.2025 г.

Относно: *Инвестиционно предложение „Обследване, заснемане и изготвяне на проект за укрепване на 8 бр. мостове на Горски автомобилен път „Черна река“ на територията на ДГС „Елена“*

УВАЖАЕМА Г-ЖО РАДЕВА,

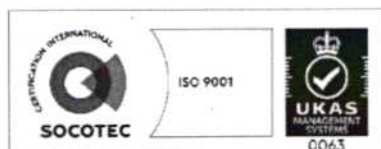
В Басейнова дирекция „Дунавски район“ (БДДР) е постъпило Ваше писмо с изх. № 3601(1)/08.01.2025 г. и наш вх. № ПУ-01-16/08.01.2025 г. с искане за изготвяне на становище за инвестиционно предложение (ИП) „Обследване, заснемане и изготвяне на проект за укрепване на 8 бр. мостове на Горски автомобилен път „Черна река“ на територията на ДГС „Елена“ на основание чл.2, ал.2, във връзка с чл. 12, ал. 5 от Наредбата за условията и реда за извършване на оценка за съвместимостта на планове, програми, проекти и инвестиционни предложения с предмета и целите на опазване на защитените зони. В изпълнение на разпоредбите на чл. 155, ал. 1, т. 23 от Закона за водите (ЗВ), изразявам следното становище:

Съгласно предоставената информация:

По проект се предвижда изпълнение на стоманобетонени плочи на мястото на временната дървена конструкция на мостовите съоръжения съответно на км 8+422.75, км 7+834.57, км 7+175.80, 6+837.74 и км 6+142.60, укрепване на каменните устои на мостовите съоръжения със стоманобетонена конструкция, както и удълбаване на речното корито и оформяне на сечението на кюнето с ломен камък и стоманобетонената плоча.

На мостовото съоръжение на км 3+994.00, което е покрито с монтажни стоманобетонени панели се предвижда пререждане на панелите с цел избягване на фугите и изпълнение на монолитна стоманобетонена греда.

1. Заключение за допустимостта на инвестиционното предложение спрямо мерките за постигане добро състояние на водите, определени в ПУРБ и ПУРН в Дунавски район.



5800 гр. Плевен, ул. „Чаталджа“ №60
тел.: +359 64 88 51 00
e-mail: dunavbd@bddr.bg, web: www.bd-dunav.bg



Настоящото становище за допустимост се издава спрямо следните планове за управление в Дунавски район:

- ПУРБ 2022 - 2027, приет с Решение № 917/31.12.2024 г. на Министерски съвет;
- ПУРН 2022 - 2027, приет с Решение № 941/28.12.2023 г. на Министерски съвет.

1.1. План за управление на речните басейни (ПУРБ) в Дунавски район 2022 – 2027 г.

1.1.1. Съгласно ПУРБ 2022-2027 г., ИП попада в обхвата на следните повърхностни и подземни водни тела, както и зони за защита на водите:

1.1.1.1 Повърхностни водни тела

Код на ВТ	Име на ВТ	Географски обхват	Естествено/СМВТ/ИВТ*	Екологично състояние/потенциал	Химично състояние
BG1YN600R1021	ЗЛАТАРИШКА	р. Златаришка от извор до Дърлевци, вкл. приток р. Марянска	Естествено	учерено	добро

Забележка: * СМВТ – силномодифицирано ВТ; ИВТ – изкуствено ВТ. За СМВТ и ИВТ се определя екологичен потенциал.

В ПУРБ 2022-2027 г. за водното тяло е обосновано изключение от постигане на добро състояние по отношение на показателите с отклонения от СКОС на основание чл. 156в от Закона за водите (ЗВ), а именно удължаване на срока за постигане на добро състояние до 2027 г. Поставените цели за водно тяло са: „Постигане на СКОС за добро екологично състояние по показатели Макрофити, Фитобентос, Макрозообентос, Общ азот, Общ фосфор, БПК 5, Fe до 2027г. II Предотвратяване на влошаването и запазване на добро екологично състояние. Предотвратяване на влошаването и запазване на добро химично състояние“

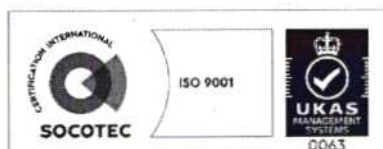
ИП предвижда реконструкция на съществуващи пътно-мостови съоръжения, пресичащи р. Черна река. Въздействието върху водния обект ще бъде краткотрайно (само по време на извършване на строителните дейности) и в малък, ограничен участък от него. Предвиденото удължаване на речното корито и оформяне на сечението на кюнето с ломен камък и стоманобетоновата плоча ще окаже известно хидроморфологично въздействие върху речното корито, но няма да доведе до значително негативно влияние върху елементите на качеството на водното тяло и до влошаване на екологичното и химичното му състояние.

За предотвратяване и смекчаване на неблагоприятните въздействия от реализирането на ИП се предвиждат описаните в т. 1.1.2 мерки.

1.1.1.2. Подземни водни тела (ПВТ)

Код на ВТ	Име на ВТ	Химично състояние	Количествено състояние
BG1G0000TJK045	Карстови води в Централния Балкан	добро	добро

Не се предвиждат дейности, свързани с емитиране на приоритетни и/или опасни вещества, които да създават риск от контакт с подземните води, както и дейности, свързани с водоземане и/или ползване на подземни води.



Предвид горното не се очаква реализирането на ИП да окаже отрицателно въздействие върху химичното и/или количественото състояние на подземното водно тяло, при спазване на описаните по-долу мерки и законови изисквания.

1.1.1.3. Зони за защита на водите, съгласно чл. 119а, ал. 1 от ЗВ

Зони за защита на водите	Вид на зоната	ИП не попада/попада (име, код) в зона за защита
чл. 119а, ал. 1, т. 1 от ЗВ	Зона за защита на питейните води от повърхностни водни тела	Не попада
	Зона за защита на питейните води от подземни водни тела	Попада (всички подземни водни тела са определени като зони за защита на питейните води)
чл. 119а, ал. 1, т. 2 от ЗВ	Зона за отдих и водни спортове	Не попада
чл. 119а, ал. 1, т. 3 от ЗВ	Чувствителна зона	Попада: зона с код BGCSARI14
	Уязвима зона	Не попада
чл. 119а, ал. 1, т. 4 от ЗВ	Зона за стопански ценни видове риби	Попада: зона с код BG1FSWYN600R1021
чл. 119а, ал. 1, т. 5 от ЗВ	Зона за местообитания	Попада: „Твърдишка планина” с код BG0000211
	Зона за птици	Не попада

1.1.1.4 Санитарно-охранителни зони, съгласно чл. 119, ал. 4, т. 2 от ЗВ и буферни зони около водоземните съоръжения/системи, в случаите когато не са определени СОЗ

Към настоящия момент в територията на която ще се реализира ИП **няма** определени СОЗ по реда на *Наредба № 3/16.10.2000 г. за условията и реда на проучване, проектиране, утвърждаване и експлоатация на санитарно-охранителните зони около водоизточниците и съоръженията за питейно-битово водоснабдяване и около водоизточници за минерални води, използвани за лечебни, профилактични, питейни и хигиенни нужди (Наредба № 3).*

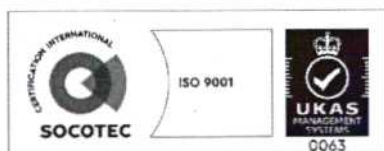
ИП попада в буферна зона с радиус 1 000 м около водоземно съоръжение за обществено питейно-битово водоснабдяване без определена СОЗ – каптиран извор „Костел“.

С цел опазване на водоизточниците за питейно-битово водоснабдяване без определена СОЗ, в буферна зона с радиус 1 000 м около тях е необходимо спазване на ограничения съгласно Приложение 1 към Национален каталог от мерки към ПУРБ.

1.1.2 Мерки, заложи в ПУРБ, които следва да се вземат предвид при реализирането на ИП

А. Забрани и ограничения, свързани с дейностите, предвидени в ИП

Код на мярката	Наименование на мярката	Действия за изпълнение на мярката	Код на действие
DP_2	Намаляване на дифузното замърсяване от промишлени дейности	Забрана на миенето и обслужването на транспортни средства и техника в крайбрежните заливаеми ивици и принадлежащите земи на водохранилищата	DP_2_8



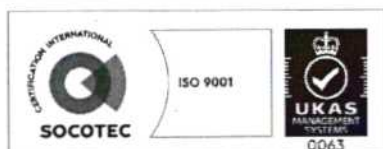
Код на мярката	Наименование на мярката	Действия за изпълнение на мярката	Код на действие
DW_1	Забрани и ограничения за изпълнение на дейности в зоните за защита на питейните води и в определените санитарно-охранителни зони (СОЗ) и буферните зони около водоземните съоръжения/системи	Спазване на забрани и ограничения в СОЗ съгласно заповедта за определяне на зоната и списъка по приложение № 1 към Националния каталог от мерки (ПУРБ)	DW_1_4
PM_2	Опазване на химичното състояние на подземните води от замърсяване и влошаване	Забрана за извършването на дейности водещи до отвеждането в подземните води на опасни вещества	PM_2_2
HY_1	Възстановяване и защита на речните брегове и речното корито от ерозия	Забрана за сечи на естествена крайбрежна растителност на по-малко от 15 м от границата на водния обект	HY_1_19
HY_7	Подобряване на хидроморфологичното състояние на реките	Забрана за нарушаването на естественото състояние на леглата, бреговете на реките и крайбрежните заливаеми ивици, с изключение на дейности за удълбочаване на фарватера и коригиране на речното корито за осигуряване/подобряване на безопасно корабоплаване в общия българо-румънски участък на р. Дунав и при дейности за защита от наводнения, както и други дейности съобразени с действащото законодателство	HY_7_10

Дейностите в ИП, следва да бъде съобразени с забраните на чл. 143 от Закона за водите.

Б. Мерки за запазване и подобряване качеството на повърхностните и подземните води, които следва да се имат предвид при реализация на проекта

Код на мярката	Наименование на мярката	Действия за изпълнение на мярката	Код на действие
DP_2	Намаляване на дифузното замърсяване от промишлени дейности	Депониране на производствени отпадъци в съответствие с изискванията за третиране на отпадъци	DP_2_3
DP_11	Прилагане на екологични практики или най-добрите налични техники за ограничаване на отвеждането в подземните води на замърсяващи вещества	Прилагане на екологични практики или най-добрите налични техники за ограничаване на отвеждането в подземните води на замърсяващи вещества	DP_11_1
DP_14	Намаляване на дифузното замърсяване от отпадъци от населени места	Депониране на битови отпадъци в съответствие с изискванията за третиране на отпадъци	DP_14_2
GO_3	Подобряване на управлението на водите в зоните за защита на водите	Съобразяване с режими, препоръки и мерки имащи отношение към води, въведени с утвърден план за управление на 33/ЗТ	GO_3_6

Заклучение: Реализирането на ИП „Обследване, заснемане и изготвяне на проект за укрепване на 8 бр. мостове на Горски автомобилен път „Черна река“ на територията на ДГС „Елена“ е допустимо спрямо целите за постигане на добро състояние на водите, определени в ПУРБ 2022-2027 г. в Дунавски район, при спазване на посочените мерки и законови изисквания в настоящото становище.



5800 гр. Плевен, ул. „Чаталджа“ №60
 тел.: +359 64 88 51 00
 e-mail: dunavbd@bddd.bg, web: www.bd-dunav.bg



1.2 План за управление на риска от наводнения (ПУРН) в Дунавски район 2022-2027 г.

Съгласно ПУРН 2022 - 2027 г., участъците предвиден за укрепване **не попадат** в РЗПРН, утвърдени от Министъра на околната среда и водите със Заповед РД-804/10.08.2021 г.

В Програмата от мерки заложена в ПУРН 2022 – 2027 г. в Дунавски район няма предвидени забрани и ограничения, касаещи реализирането на проекта, но следва да се спазват общите мерки за района за басейново управление.

Заклучение: Реализирането на ИП е допустимо спрямо ПУРН 2022 – 2027 г. Предвидените дейности в ИП не са в противоречие с предвидените мерки в Програмата от мерки за намаляване на риска от наводнения и неблагоприятните последици по отношение на човешкото здраве, стопанската дейност, околната среда и културното наследство към ПУРН 2022 – 2027 г.

2. Забрани и ограничения, предвидени в Закона за водите и подзаконовите нормативни актове по неговото прилагане, по отношение на този вид планове и/или въздействия, в резултат от реализирането им.

Реализирането на предвидените в дейности в проекта е необходимо да се извършва в съответствие с изискванията на Закона за водите (ЗВ) и подзаконовите нормативни актове, в т. ч. при не нарушаване на обществените интереси.

Изграждането на конструкции, инженерно-строителни съоръжения, постройки и други, при които се осъществява или е възможен контакт с подземните води, се извършва при условията и по реда на Закона за устройство на територията, при спазване на изискванията за опазване на подземните води, съгласно Глава осма от ЗВ.


Предвидените в ИП дейности подлежат на разрешителен режим за ползване на воден обект по смисъла на чл. 46 от ЗВ. Разрешителни за ползване на воден обект се издават при спазване изискванията на Глава четвърта „Разрешителен режим” и Глава осма „Опазване на водите и водните обекти” от ЗВ и Наредба за ползването на повърхностните води, приета с ПМС №100 от 23.03.2021 г.

За недопускане и предотвратяване на замърсявания и аварии, по отношение на повърхностните и подземните води е необходимо спазване на изискванията на чл. 131 от ЗВ. С цел защита от вредното въздействие на водите е необходимо да се спазват изискванията на Глава девета от ЗВ, в т. ч. забраните в чл. 143 от ЗВ – „За защита от вредното въздействие на водите се забранява – т.1.-нарушаването на естественото състояние на леглата, бреговете на реките и крайбрежните заливаеми ивици; т.3.-използването на речните легла като депа за отпадъци, земни и скални маси; т.5. съхраняването или складирането на материали, които в значителна степен биха увеличили унищожителната сила на водата при наводнения”.

Съгласно § 1. ал. 1, т. 16 от Допълнителните разпоредби към ЗВ:

✓ "воден обект" е постоянно или временно съсредоточаване на води със съответни граници, обем и воден режим в земните недра и в естествено или изкуствено създадени форми на релефа заедно с принадлежащите към тях земи;

✓ "крайбрежни заливаеми ивици на реките" са земите, които се заливат: а) в границите на корекциите на реките в населените места и между реката и дигите - при наличие на диги; при протичане на средномногогодишните максимални водни количества с



обезпеченост 5 на сто или повторяемост веднъж на 20 години - за речни участъци с неизградени корекции или защитни съоръжения.

С цел опазване на водите и водните обекти е необходимо да се спазват изискванията на Глава осма от ЗВ (в т. ч. забраните на чл. 118а и чл. 134).

3. Информация за съществуващи или разрешени въздействия върху водното тяло в района, които да бъдат взети предвид при последваща процедура по Глава шеста от ЗООС.

Актуална информация за съществуващи или разрешени въздействия е налична в Регистри на издадените разрешителни, публикувани на интернет страницата на БДДР - <http://www.bd-dunav.org/content/registri/razreshitelni-i-resheniia/>.

4. Информация за свободните водни ресурси в частта от подземно водно тяло, от което се предвижда водовземане (чрез съществуващи или чрез нови съоръжения), опасността от замърсяване на подземните води в процеса на изграждане на нови тръбни (сондажни) кладенци и изисквания за предотвратяване на замърсяването.

Не е предмет на ИП.

5. Мотивирана оценка на значителното въздействие върху водите и водните екосистеми.

Реализирането на ИП „Обследване, заснемане и изготвяне на проект за укрепване на 8 бр. мостове на Горски автомобилен път „Черна река“ на територията на ДГС „Елена“ е допустимо:

– спрямо целите и мерките, определени в ПУРБ 2022-2027 г. и ПУРН 2022-2027 г., като не се очаква да окаже негативно въздействие върху водите и водните екосистеми при спазване на мерките, посочени в т. 1.1.2;

– спрямо законовите изисквания посочени в т. 2 от настоящото становище, а именно:

✓ Предвидените в ИП дейности подлежат на разрешителен режим за ползване на воден обект по смисъла на чл. 46 от ЗВ. Разрешителни за ползване на воден обект се издават при спазване изискванията на Глава четвърта „Разрешителен режим“ и Глава осма „Опазване на водите и водните обекти“ от ЗВ и Наредба за ползването на повърхностните води, приета с ПМС №100 от 23.03.2021 г;

✓ Спазване на разпоредбите на чл. 134 от ЗВ;

✓ Спазване на изискванията на Глава девета, в т. ч. забраните на чл. 143 от ЗВ с цел защита от вредното въздействие на водите.

С уважение,

ИНЖ. РУМЕЛИЯ ПЕТРОВА

Директор на Басейнова дирекция Дунавски район

