



РЕПУБЛИКА БЪЛГАРИЯ

Министерство на околната среда и водите

Басейнова дирекция „Дунавски район“

Изх. № ПУ-01-941 (4)

Гр. Плевен ...20...12...2024 г.

ДО

ИНЖ. ЗОРНИЦА ЙОТКОВА
ДИРЕКТОР НА РИОСВ-ПЛЕВЕН
УЛ. „АЛ. СТАМБОЛИЙСКИ“ № 1А
5800 ГР. ПЛЕВЕН

На Ваш изх. № 5751-(1)/23.12.2024 г.

Относно: Инвестиционно предложение (ИП) „Укрепителни и противоерозионни мероприятия в УПИ XII-1459, кв. 154, гр. Белене“

УВАЖАЕМА ГОСПОЖО ЙОТКОВА,

В Басейнова дирекция „Дунавски район“ (БДДР) е постъпило Ваше писмо с изх. № 5751-(1)/23.12.2024 г. и наш вх. № ПУ-01-941/23.12.2024 г с искане за изготвяне на становище за горепосоченото ИП на основание чл. 4а от *Наредбата за условията и реда за извършване на оценка на въздействието върху околната среда*. На основание чл. 155, ал. 1, т. 23 от Закона за водите (ЗВ), БДДР изразява следното становище:

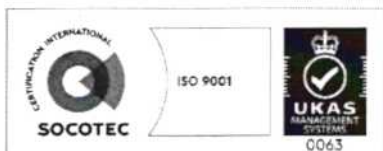
1. Оценка на допустимостта на предложението от гледна точка на мерките за постигане добро състояние на водите, определени в плановете за управление на речните басейни:

Проектът на План за управление на речните басейни в Дунавски район 2022-2027г. е публикуван и достъпен на интернет страницата на Басейнова дирекция „Дунавски район“ секция „Управление на водите“ подсекция „План за управление на речния басейн“ - „ПУРБ 2022-2027 в Дунавски район“.

Съгласно § 6 от Преходните и Заключителни разпоредби към Закон за изменение и допълнение на Закона за водите (Обн. ДВ. бр.20 от 11 Март 2022 г.) *Плановете за управление на речните басейни за периода от 2016 - 2021 г. се прилагат до приемането на актуализирани плановете по реда на чл. 159 ал.3 (Нова - ДВ, бр. 20 от 2022 г., в сила от 01.01.2022 г.) от Закона за водите.*

В тази връзка настоящото становище за допустимост се издава спрямо следните плановете за управление в ДРБУ:

- План за управление на речните басейни (ПУРБ) 2016 – 2021 г., приет с Решение № 1110/29.12.2016 г. на Министерски съвет;
- Проект на План за управление на речните басейни в Дунавски район за басейново управление 2022-2027 г. (публикуван на 30 март 2024 г.)



5800 гр. Плевен, ул. „Чаталджа“ №60
тел.: +359 64 88 51 00
e-mail: dunavbd@bDDR.bg, web: www.bd-dunav.bg



– План за управление на риска от наводнения (ПУРН) 2022 – 2027, приет с Решение № 941/28.12.2023 г. на Министерски съвет.

Съгласно представената информация:

ИП е свързано с цел защита на северната част на имот УПИ XII-1459, кв. 154, гр. Белене (поземлен имот с идентификатор 03366.602.1459) и предпазване на археологическия обект „Дидум“ от ерозионното действие на водите на р. Дунав. Проектният участък е с дължина около 190 м.

Проектното решение предвижда изграждане на подпорна стена от модулни системи с каменно лице (6 реда габиони с „опашки“) с антикорозионно покритие. Системата представлява челна конструкция от стъпаловидно подредени един върху друг габиони с „опашки“ към тила, със застъпване от 0,40 м, като пред първия ред от габиони, на ниво долен ръб ще се монтират габионни матраци с наклон 1:2. За изграждане на земната основа ще се оформи насип до кота 19,50 м с устойчив наклон 1:2. Габионите, задтилицето и габионните матраци ще се запълнят и уплътнят с трошен камък. На всяко отделно ниво насипите на габионите ще се армират с геомрежа, която се полага и по откоса. В западния край на стената габионите се привързват към съществуваща габионна конструкция. В източния край, габионната система се привързва към подпорна стена, изградена по северозападната граница на ПИ 03366.602.43. С цел предпазване на откоса от ерозионното влияние на повърхностните води, над укрепителната конструкция се предвижда затревяване на терена с тревна смеска и полагане на синтетична рогозка.

ИП не предвижда формиране на отпадъчни води.

На основание предоставената към настоящия момент информация и документация, БДДР изразява следното становище:

1.1. План за управление на речните басейни (ПУРБ) в Дунавски район

1.1.1. ИП попада в следните повърхностни водни тела, подземни водни тела и зони за защита на водите:

1.1.1.1 Повърхностни водни тела (състоянието на водното тяло съгласно ПУРБ 2016-2021 г.)

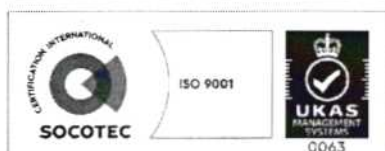
ИП попада във водосбора на повърхностно водно тяло с код BG1DU000R001, име „Дунав“ и географско описание „р. Дунав от границата при Ново село до границата при Силистра“. Водното тяло е силномодифицирано, оценено в умерен екологичен потенциал и не достигащо добро химично състояние. Съгласно проекта на ПУРБ 2022-2027г състоянието на водното тяло е непроменено.

При извършена проверка в Кадастрално-административна информационна система (КАИС) на Агенция по геодезия, картография и кадастър (АГКК) се установи, че:

- най-близкия воден обект (**около 23 м**) до имота предмет на настоящото ИП е ПИ № 03366.2.280 м. ОСТРОВ БЕЛЕНЕ, вид собств. Държавна публична, вид територия Територия, заета от води и водни обекти, НТП Гранична река (река Дунав).

- североизточната част на имот УПИ XII-1459, кв. 154, гр. Белене (поземлен имот с идентификатор 03366.602.1459) **граничи** с ПИ № 03366.602.43 гр. Белене, ул.МИТНИЧЕСКА, вид собств. Частна, вид територия Урбанизирана, НТП Ниско застрояване (до 10 м).

- северната част на УПИ XII-1459, кв. 154, гр. Белене (поземлен имот с идентификатор 03366.602.1459) **граничи** с ПИ 03366.2.911 м. ПЛАЖНА ИВИЦА, вид



собств. Държавна публична, вид територия Горска, НТП Друг вид дървопроизводителна гора.

Заложените в ИП дейности по изграждане на подпорната стена са за опазване на имота в т.ч. на археологическия обект „Дидум“ от вредното въздействие на водите на р. Дунав.

Предвид гореизложеното, както и това, че дейностите от ИП ще се реализират изцяло в имот с идентификатор 03366.602.1459, без да се засягат водни обекти, реализирането на ИП не се очаква да доведе до влошаване на екологичния потенциал и/или химичното състояние на повърхностното водно тяло.

1.1.1.2. Подземни водни тела (ПВТ) - състоянието на водното тяло съгласно ПУРБ 2016-2021 г.)

ИП попада в обхвата на разпространение на ПВТ с код BG1G0000QAL008 и име „Порови води в Кватернера - Беленско-Свищовска низина“. Водното тяло е оценено в добро количествено и добро химично състояние. Съгласно проекта на ПУРБ 2022-2027г състоянието на ПВТ е непроменено.

Съгласно представената информация, дейностите в ИП не предвиждат водоземане и/или ползване на подземни води, както и използване на приоритетни и/или опасни вещества, които да създават предпоставка за пряк контакт с подземните води. В тази връзка не се очаква планираните в ИП дейности да окажат негативно въздействие върху ПВТ, респективно да доведат до влошаване на химичното и/или количествено състояние на ПВТ.

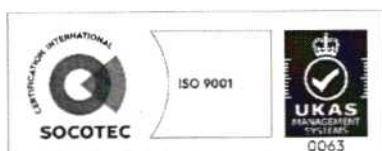
1.1.1.3. Зони за защита на водите, съгласно чл. 119а, ал. 1 от Закона за водите

Зони за защита на водите	Вид на зоната	ИП попада (код) / не попада в зона за защита
чл. 119а, ал. 1, т. 1 от ЗВ	Зона за защита на питейните води от повърхностни водни тела	Не попада
	Зона за защита на питейните води от подземни водни тела	Попада: Всички подземни водни тела са определени като зони за защита на питейните води.
чл. 119а, ал. 1, т. 2 от ЗВ	Зона за отдих и водни спортове	Не попада
чл. 119а, ал. 1, т. 3 от ЗВ	Чувствителна зона	Попада: BGCSARI03
	Нитратно уязвима зона	Не попада
чл. 119а, ал. 1, т. 4 от ЗВ	Зона за стопански ценни видове риби	Не попада
чл. 119а, ал. 1, т. 5 от ЗВ	Защитени територии	Попада ПП „ПЕРСИНА“
	Зона за местообитания	Попада - зона с код BG0000396 и име „Персина“
	Зона за птици	Не попада

Съгласно информацията за регистъра на зоните за защита на водите за ПУРБ 2022-2027г към момента на издаване на настоящето становище няма промяна в определените зони за защита.

1.1.1.4. Санитарно-охранителни зони, съгласно чл. 119, ал. 4, т. 2 от ЗВ и буферни зони около водоземните съоръжения/системи, в случаите когато не са определени СОЗ

Към настоящия момент ИП **не попада** в СОЗ определени по реда на *Наредба № 3/16.10.2000 г. (ДВ бр. 88/2000 г.) за условията и реда за проучване, проектиране, утвърждаване и експлоатация на санитарно-охранителните зони около*



водоизточниците и съоръженията за питейно-битово водоснабдяване и около водоизточниците на минерални води, използвани за лечебни, профилактични, питейни и хигиенни нужди (Наредба № 3/16.10.2000 г.) и **не попада** в буферна зона с радиус 1 000 м около водоземни съоръжения за питейно-битово водоснабдяване без определена СОЗ.

1.1.2. Мерки, заложи в ПУРБ 2016 – 2021 г., които следва да се вземат предвид при реализиране на ИП

А. Забрани и ограничения, свързани с дейностите, предвидени в ИП

Код на мярка	Наименование на мярка	Действия за изпълнение на мярката	Код на действие
DP_2	Намаляване на дифузното замърсяване от промишлени дейности	Забрана на миенето и обслужването на транспортни средства и техника в крайбрежните заливаеми ивици и принадлежащите земи на водохранилищата	DP_2_8
PM_2	Опазване на химичното състояние на подземните води от замърсяване и влошаване	2. Забрана за извършването на дейности водещи до отвеждането в подземните води на опасни вещества	PM_2_2
GD_1	Опазване на химичното състояние на подземните води от замърсяване и влошаване	Забрана или ограничаване на дейности, които увеличават риска за пряко или непряко отвеждане на приоритетни и опасни вещества или други замърсители в подземните води, включително разкриването на подземните води на повърхността, чрез изземване на отложенията и почвите, покриващи водното тяло.	GD_1_2

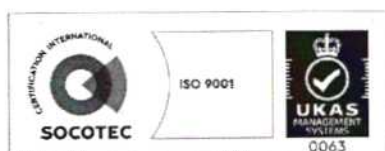
Съгласно представената информация, предвидените в ИП дейности са свързани със защита от вредното въздействие на водите, не засягат воден обект и не попадат под забраните на горепосочените мерки, но следва да се имат предвид при реализиране на ИП.

Б. Други мерки, които следва да се имат предвид при реализация на ИП

Код на мярка	Наименование на мярка	Действия за изпълнение на мярката	Код на действие
DP_2	Намаляване на дифузното замърсяване от промишлени дейности	3. Депониране на производствени отпадъци в съответствие с изискванията за третиране на отпадъци	DP_2_3
DP_14	Намаляване на дифузното замърсяване от отпадъци от населени места	Депониране на битови отпадъци в съответствие с изискванията за третиране на отпадъци	DP_14_2
DP_11	Прилагане на екологични практики или най-добрите налични техники за ограничаване на отвеждането в подземните води на замърсяващи вещества	1. Прилагане на екологични практики или най-добрите налични техники за ограничаване на отвеждането в подземните води на замърсяващи вещества	DP_11_1
GO_3	Подобряване на управлението на водите в зоните за защита на водите	Съобразяване с режими, препоръки и мерки имащи отношение към води, въведени с утвърден план за управление на ЗЗ/ЗТ	GO_3_6

Заклучение: Реализирането на ИП е **допустимо** спрямо целите и мерките за постигане на добро състояние на водите, определени в ПУРБ 2016 – 2021 г. и не се очаква да окаже значително въздействие върху водите, при спазване на мерките посочени в т. 1.1.2 от настоящото становище.

1.2 План за управление на риска от наводнения (ПУРН) в Дунавски район 2022-2027 г.



Съгласно ПУРН 2022 – 2027 г., и предоставената информация, ИП **попада** във водосборната област на РЗПРН с код BG1_APSFR_DU_001 и име „река Дунав“, утвърдени от Министъра на околната среда и водите със Заповед РД-804/10.08.2021 г. ИП **не попада** в границите на заливане, определени при водни количества с обезпеченост: 5%, 1% и 0,1% (с период на повторение 20 г., 100 г. и 1000 г.).

В Програмата от мерки, заложена в ПУРН 2022 – 2027 г., няма предвидени забрани и ограничения, касаещи реализирането на ИП, но следва да се спазват общите мерки за района за басейново управление.

ИП е в изпълнение на следната мярка от ПУРН 2022-2027 г. в Дунавски район: мярка с код М33-В21: „Изграждане на нови защитни стени или диги, включително подвижни контролни органи, ако е необходимо“.

При реализация на ИП е необходимо да се имат предвид приложимите мерките съгласно Становище по Екологична оценка № 6-5/2023 г. на проекта на ПУРН 2022-2027г. (Приложение № Л и Приложение № М към ПУРН 2022 – 2027 г. в ДРБУ):

Заключение: Реализирането на ИП е **допустимо** спрямо ПУРН 2022 – 2027 г. и не противоречи с предвидените мерки в Програмата от мерки за намаляване на риска от наводнения и неблагоприятните последици по отношение на човешкото здраве, стопанската дейност, околната среда и културното наследство към ПУРН 2022 – 2027 г.

2. Забрани и ограничения, предвидени в Закона за водите, по отношение на този вид инвестиционни предложения и/или въздействия в резултат от реализирането

Предвидените в ИП дейности е необходимо да се извършват в съответствие с изискванията на Закона за водите (ЗВ) и подзаконовите нормативни актове. Използването на водите и водните обекти се осъществява при условията и по реда на Глава трета от ЗВ, при не нарушаване на обществените интереси и придобитите права (съгласно чл. 49 от същия закон).

ИП е свързано с цел защита на северната част на имот УПИ XII-1459, кв. 154, гр. Белене (поземлен имот с идентификатор 03366.602.1459) и предпазване на археологическия обект „Дидум“ от ерозионното действие на водите на р. Дунав. На север имот УПИ XII-1459, кв. 154, гр. Белене (поземлен имот с идентификатор 03366.602.1459) граничи с ПИ 03366.2.911 м. ПЛАЖНА ИВИЦА, вид собств. Държавна публична, вид територия Горска, НТП Друг вид дървопроизводителна гора. Най-близкия воден обект, ПИ № 03366.2.280 м. ОСТРОВ БЕЛЕНЕ, вид собств. Държавна публична, вид територия Територия, заета от води и водни обекти, НТП Гранична река (река Дунав) се намира на около 23 м от имота предвиден за реализация на ИП.

В настоящото ИП няма посочени дейности свързани с водоземане и/или ползване на повърхностен и/или подземен воден обект. В тази връзка реализацията на ИП не подлежи на разрешителен и/или уведомителен режим по реда на ЗВ.

В случай, че при извършване на планираните дейности в ИП се засегнат границите на повърхностния воден обект, ИП подлежи на разрешителен режим. Разрешителни за ползване на воден обект се издават при спазване изискванията на Глава четвърта „Разрешителен режим“ и Глава осма „Опазване на водите и водните обекти“ от ЗВ, в съответствие с изискванията, определени в *Наредбата за ползването на повърхностните води*.

Съгласно § 1. ал.1 от Допълнителните разпоредби към ЗВ:



– "воден обект" е постоянно или временно съсредоточаване на води със съответни граници, обем и воден режим в земните недра и в естествено или изкуствено създадени форми на релефа заедно с принадлежащите към тях земи;

– "принадлежащи земи на реки" са земите от леглата на реките, които се заливат при ниво на средните води;

– "крайбрежни заливаеми ивици на реките" са земите, които се заливат: а) в границите на корекциите на реките в населените места и между реката и дигите - при наличие на диги; при протичане на средномногогодишните максимални водни количества с обезпеченост 5 на сто или повторяемост веднъж на 20 години - за речни участъци с неизградени корекции или защитни съоръжения.

– за „граница на воден обект“ е прието външното очертание на принадлежащите земи на водния обект, които се заливат при определена от закона обезпеченост или са определени по характерни морфологични очертания на терена.

Изграждането на конструкции, инженерно-строителни съоръжения, постройки и други, при които се осъществява или е възможен контакт с подземните води, се извършва при условията и по реда на Закона за устройство на територията, при спазване на изискванията за опазване на подземните води съгласно Глава осма от ЗВ.

С цел опазване на водите и водните обекти е необходимо да се спазват изискванията на Глава осма от ЗВ в т. ч. забраните на чл. 118, чл. 118а и чл. 134.

С цел защита от вредното въздействие на водите е необходимо да се спазват изискванията на Глава девета, в т. ч. забраните на чл. 143 от ЗВ.

За недопускане и предотвратяване на замърсявания и аварии, по отношение на повърхностните и подземните води е необходимо спазване на изискванията на чл. 131 от ЗВ.

Потенциалните въздействия в резултат от реализирането от ИП са описани и взети предвид при направените заключения за допустимостта на ИП в т. 1 от настоящето становище.

3. Информация за съществуващи или разрешени въздействия върху водното тяло в района, които трябва да бъдат взети предвид при последваща процедура по глава шест от ЗООС.

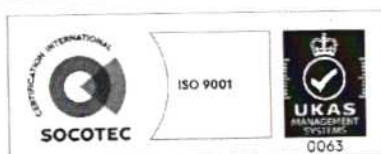
Актуална информация за съществуващи или разрешени въздействия е налична в Регистри на издадените разрешителни, публикувани на интернет страницата на БДДР - <http://www.bd-dunav.bg/content/registri/razreshitelni-i-resheniia/>.

4. Информация за свободните водни ресурси в частта от подземно водно тяло, от което се предвижда водовземане (чрез съществуващи или чрез нови съоръжения), опасността от замърсяване на подземните води в процеса на изграждане на нови тръбни (сондажни) кладенци и изисквания за предотвратяване на замърсяването.

Съгласно предоставената информация, ИП не предвижда водовземане от подземни води.

5. Мотивирана оценка на значителното въздействие върху водите и водните екосистеми.

Реализирането на ИП „Укрепителни и противоерозионни мероприятия в УПИ XII-1459, кв. 154, гр. Белене“ е **допустима** спрямо целите и мерките, определени в ПУРБ Дунавски район за периода 2016 – 2021 г. и ПУРН Дунавски район за периода 2022 – 2027 г., и не се очаква да окаже негативно въздействие върху водите и водните екосистеми, при



условие, че се спазват мерките и законовите изисквания, посочени в т. 1 и т. 2 от настоящото становище.

В настоящото ИП няма посочени дейности свързани с водовземане и/или ползване на повърхностен и/или подземен воден обект. В тази връзка реализацията на ИП не подлежи на разрешителен и/или уведомителен режим по реда на ЗВ.

С реализирането на ИП се изпълнява мярка от ПУРН 2022-2027 г. с код M33-B21: „Изграждане на нови защитни стени или диги, включително подвижни контролни органи, ако е необходимо“.

6. Заключение за приложимостта на чл. 93, ал. 9, т. 3 от ЗООС.

Разпоредбите на чл. 93, ал. 9, т. 3 от ЗООС са **неприложими** за настоящото ИП „Укрепителни и противоерозионни мероприятия в УПИ XII-1459, кв. 154, гр. Белене“.

С уважение,

ИНЖ. РУМЕЛИЯ ПЕТРОВА

Директор на Басейнова дирекция „Дунавски район“

