



РЕПУБЛИКА БЪЛГАРИЯ

Министерство на околната среда и водите

Басейнова дирекция „Дунавски район“

Изх. № ПУ-01-926-(...)

гр. Плевен... 23.12.2024 г.

ДО
ИНЖ. МАЯ РАДЕВА
ДИРЕКТОР НА РИОСВ – ВЕЛИКО ТЪРНОВО
БУЛ. „НИКОЛА ГАБРОВСКИ“ №68, ПК 11
П.К. 5002 ГР. ВЕЛИКО ТЪРНОВО

На Ваш изх. № 3523-(1)/17.12.2024 г.

Относно: Инвестиционно предложение за „Обществено питейно-битово водоснабдяване на с. Дрента, общ. Елена от 3 броя съществуващи каптирани извори в ПИ с идентификатор 23710.537.30 в землището на с. Дрента“

УВАЖАЕМА ГОСПОЖО РАДЕВА,

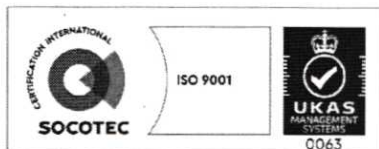
В Басейнова дирекция „Дунавски район“ (БДДР) е постъпило Ваше писмо с изх. № 3523-(1)/17.12.2024 г. и наш вх. № ПУ-01-926/17.12.2024 г., с искане за изготвяне на становище за горепосоченото инвестиционно предложение (ИП) на основание чл. 4а от Наредба за условията и реда за извършване на оценка на въздействието върху околната среда. В изпълнение на разпоредбите на чл. 155, ал. 1, т. 23 от Закона за водите (ЗВ), БДДР изразява следното становище:

1. Оценка на допустимостта на предложението от гледна точка на мерките за постигане добро състояние на водите, определени в плановете за управление на речните басейни:

Съгласно § 6 от Преходните и Заключителни разпоредби към Закон за изменение и допълнение на Закона за водите (Обн. ДВ. бр.20 от 11 Март 2022 г.), *Планове за управление на риска от наводнения за периода 2016 - 2021 г. и Планове за управление на речните басейни за периода от 2016 - 2021 г. се прилагат до приемането на актуализирани плановете по реда на чл. 146о ал. 3 (Нова - ДВ, бр. 20 от 2022 г., в сила от 01.01.2022 г.) и чл. 159 ал.3 (Нова - ДВ, бр. 20 от 2022 г., в сила от 01.01.2022 г.) от Закона за водите.*

В тази връзка настоящото становище се издава спрямо следните плановете за управление на водите в ДРБУ:

- План за управление на речните басейни (ПУРБ) 2016 – 2021 г., приет с Решение № 1110/29.12.2016 г. на Министерски съвет;
- Проект на План за управление на речните басейни в Дунавски район за басейново управление 2022-2027г. (публикуван на 30.03.2024 г. на интернет страницата на Басейнова дирекция „Дунавски район“);
- План за управление на риска от наводнения (ПУРН) 2022 – 2027, приет с Решение № 941/28.12.2023 г. на Министерски съвет.



5800 гр. Плевен, ул. „Чаталджа“ №60
тел.: +359 64 88 51 00
e-mail: dunavbd@bDDR.bg, web: www.bd-dunav.bg



Съгласно представената информация:

ИП предвижда:

- водоземане от подземни води чрез съществуващи 3 броя каптирини извори за обществено питейно-битово водоснабдяване на с. Дрента;
- издаване на разрешително за водоземане от подземни води чрез съществуващи водоземни съоръжения;
- учредяване на санитарно-охранителна зона, съгласно Наредба №3/16.10.2000 г.

КИ са разположени в поземлен имот с идентификатор 23710.537.30 в землището на с. Дрента със следните географски координати:

Водоземно съоръжение	Географски координати		Кота, м
КИ - 1	42°47'19,321"	25°46'32,797"	900,857
КИ - 2	42°47'18,884"	25°46'33,216"	901,097
КИ - 3	42°47'19,659"	25°46'23,854"	889,125

Средноденонощен дебит до 0,6 л/сек и 18922 куб м/год годишно водно количество.

Битовите отпадъчни води се заустват в собствени септични ями на жителите на селото, целогодишно.

Настоящото становище се изготвя на база наличната, представена към настоящия момент информация и документация и се отнася единствено за водоземането от подземни води, чрез 3 бр. съществуващи каптирани извори за обществено питейно-битово водоснабдяване на с. Дрента.

1.1. План за управление на речните басейни (ПУРБ) в Дунавски район

1.1.1. ИП попада в следните повърхностни водни тела, подземни водни тела и зони за защита на водите:

1.1.1.1 Повърхностни водни тела (състоянието на водното тяло съгласно ПУРБ 2016-2021 г.)

ИП попада във водосбора на повърхностно водно тяло с код BG1YN600L1019 и име „яз. Йовковци“. Водното тяло е силно модифицирано и е оценено в добър и по-висок екологичен потенциал и добро химично състояние. Съгласно проекта на ПУРБ 2022-2027г. състоянието на водното тяло остава непроменено.

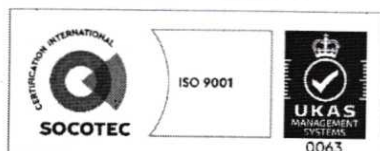
След направена проверка в графичните данни, с които разполага БДДР, се установи, че съществуващите КИ отстоят на около 500-560 м от два повърхностни водни обекта, реки без име, част от водосбора на повърхностно водно тяло с код BG1YN600L1019.

Съгласно представената информация дейностите в ИП не предвиждат водоземане от повърхностни води и/или ползване на повърхностни водни обекти. В тази връзка не се очаква реализацията на ИП да доведе до влошаване на екологичния потенциал и/или химичното състояние на повърхностното водно тяло.

1.1.1.2. Подземни водни тела (ПВТ) - състоянието на водното тяло съгласно ПУРБ 2016-2021 г.)

Код на ВТ	Име на ВТ	Химично състояние	Количествено състояние
BG1G0000TJK045	Карстови води в Централния Балкан	Лошо (поради отклонение от СК по следните показатели: NO ₃ , NH ₄)	Добро

В ПУРБ 2016-2021г за ПВТ е обосновано изключение от постигане на добро състояние по отношение на показателите с отклонение от стандарта за качество (СК) на



5800 гр. Плевен, ул. „Чаталджа“ №60
тел.: +359 64 88 51 00
e-mail: dunavbd@bDDR.bg, web: www.bd-dunav.bg



основание чл. 156в от Закона за водите, удължаване на срока за постигане на целите до 2027 г. Поставените цели за ПВТ до 2027г. са: „Запазване на добро количествено състояние. Постигане и запазване на добро химично състояние“. Съгласно проекта на ПУРБ 2022-2027г., ПВТ е оценено в добро химично и количествено състояние.

Реализирането на предвидените в ИП дейности, не се очаква да окаже пряко въздействие върху химичното състояние на ПВТ. Предвиденото водовземане е възможно да окаже въздействие върху количественото състояние на ПВТ. Влиянието от водовземането върху ПВТ е представено в т. 4. от настоящото становище.

1.1.1.3. Зони за защита на водите, съгласно чл. 119а, ал. 1 от ЗВ

Зони за защита на водите	Вид на зоната	ИП не попада/попада (име, код) в зона за защита
чл. 119а, ал. 1, т. 1 от ЗВ	Зона за защита на питейните води от повърхностни водни тела	Попада в зона с код BG1DSWYN1019 и име „язовир Йовковци“
	Зона за защита на питейните води от подземни водни тела	Попада (всички подземни водни тела)
чл. 119а, ал. 1, т. 2 от ЗВ	Зона за отдых и водни спортове	Не попада
чл. 119а, ал. 1, т. 3 от ЗВ	Чувствителна зона	Попада в зона с код BGCSARI14
	Уязвима зона	Не попада
чл. 119а, ал. 1, т. 4 от ЗВ	Зона за стопански ценни видове риби	Не попада
чл. 119а, ал. 1, т. 5 от ЗВ	Защитени територии	Не попада
	Зона за местообитания	Не попада
	Зона за птици	Не попада

Съгласно информацията за регистъра на зоните за защита на водите за ПУРБ 2022-2027г към момента на издаване на настоящето становище няма промяна в определените зони за защита.

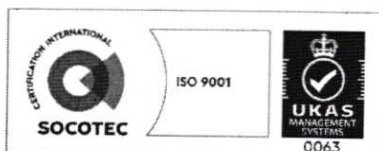
1.1.1.4. Санитарно-охранителни зони (СОЗ), съгласно чл. 119, ал. 4, т. 2 от ЗВ и буферни зони около водоземните съоръжения/системи, в случаите когато не са определени СОЗ:

Към настоящия момент имота, респ. съществуващите водоземни съоръжения, предмет на ИП не **попада** в СОЗ по реда на *Наредба №3/16.10.2000 г. за условията и реда за проучване, проектиране, утвърждаване и експлоатация на санитарно-охранителните зони около водоизточниците и съоръженията за питейно-битово водоснабдяване и около водоизточниците на минерални води, използвани за лечебни, профилактични, питейни и хигиенни нужди* (Наредба № 3 от 16 октомври 2000 г.) и **не попада** в буферна зона с радиус 1 000 м около водоземни съоръжения за питейно-битово водоснабдяване без определени СОЗ.

1.1.2. Мерки, заложи в ПУРБ 2016 – 2021 г., които трябва да се вземат предвид при реализиране на този вид ИП

А. Забрани и ограничения, свързани с дейностите, предвидени в ИП

Код на мярката	Наименование на мярката	Код на действието
PM_1	Опазване на количественото състояние на подземните води	PM_1_1, PM_1_2, PM_1_3, PM_1_5, PM_1_6, PM_1_8
GD_1 PM_2	Опазване на химичното състояние на подземните води от замърсяване и влошаване	GD_1_2, PM_2_2
DW_1	Забрани и ограничения за изпълнение на дейности в зоните за защита на питейните води и в определените санитарно-охранителни зони	DW_1_3



5800 гр. Плевен, ул. „Чаталджа“ №60
 тел.: +359 64 88 51 00
 e-mail: dunavbd@bdr.bg, web: www.bd-dunav.bg



Код на мярката	Наименование на мярката	Код на действието
	(СОЗ) и буферните зони около водоземните съоръжения/системи	

При реализиране на предвидените в ИП дейности е необходимо да се спазват горепосочените мерки за опазване на количественото и химичното състояние на подземните води от замърсяване и влошаване.

Б. Други мерки, които следва да се имат предвид при реализация на ИП

Код на мярката	Наименование на мярка	Код на действие
EW_3	Осигуряване на измерване на количеството ползвани повърхностни и подземни води	EW_3_1
CA_2	Подобряване на мониторинга на количественото състояние на подземните води	CA_2_4
DP_11	Прилагане на екологични практики или най-добрите налични техники за ограничаване на отвеждането в подземните води на замърсяващи вещества	DP_11_1

Подробна информация за планираните мерки се намира в Програмата от мерки в Приложенията към Раздел 7 на ПУРБ 20216 - 2021г.

Заклучение: Реализирането на ИП е **допустимо** спрямо целите и мерките за постигане на добро състояние на водите, определени в ПУРБ 2016 – 2021 г. и не се очаква да окаже значително въздействие върху водите, при спазване на мерките посочени в т. 1.1.2 от настоящото становище.

1.2 План за управление на риска от наводнения (ПУРН) в Дунавски район

ИП **не попада** в РЗПРН, съгласно ПУРН 2022 – 2027 г.

В ПУРН 2022 – 2027 г., няма заложили конкретни мерки, предвидени забрани и ограничения касаещи реализацията на дейностите в ИП.

Заклучение: Реализирането на ИП е **допустимо** спрямо ПУРН 2022 – 2027 г. Предвидените дейности в ИП не са в противоречие с предвидените мерки в Програмата от мерки за намаляване на риска от наводнения и неблагоприятните последици по отношение на човешкото здраве, стопанската дейност, околната среда и културното наследство към ПУРН 2022 – 2027 г.

2. Забрани и ограничения, предвидени в Закона за водите, по отношение на този вид инвестиционни предложения и/или въздействия в резултат от реализираното:


Предвидените в ИП дейности е необходимо да се извършват в съответствие с изискванията на ЗВ и свързаните подзаконовни нормативни актове, при не нарушаване на обществените интереси, съгласно чл. 49 от същия закон.

За извършване на предвиденото в ИП водоземане от подземни води чрез съществуващи водоземни съоръжения, следва да се проведе процедура за издаване на разрешително по реда на Глава четвърта „Разрешителен режим“ и Глава осма „Опазване на водите и водните обекти“ от ЗВ, при спазване на изискванията на Наредба № 1 за проучване, ползване и опазване на подземните води (Наредба № 1).

Съгласно чл. 163 от Наредба №1, в процедурата по издаване на разрешително се извършва преценка на искането по критериите, определени в чл. 62 на ЗВ.

При издаване на разрешително за водоземане от подземни води чрез съществуващи водоземни съоръжения да се имат предвид забраните по чл. 118в от ЗВ.

Съгласно разпоредбите на чл. 118в, ал. 1, т. 2 от ЗВ, не се разрешава водоземане от подземни води, когато водоземното съоръжение не е включено в регистъра на водоземните съоръжения по чл. 118г.



5800 гр. Плевен, ул. „Чаталджа“ №60
 тел.: +359 64 88 51 00
 e-mail: dunavbd@bddd.bg, web: www.bd-dunav.bg



Съгласно разпоредбите на чл. 119, ал. 4, т. 2 от ЗВ опазването на водите, предназначени за питейно-битово водоснабдяване се осъществява и чрез определяне на санитарно-охранителни зони (СОЗ) около водоземните съоръжения, съгласно Наредба № 3 от 16 октомври 2000 г. Водоползвателите – титуляри на разрешителни, имат задължение да предприемат действия за определяне на СОЗ на съоръженията за питейно-битово водоснабдяване.

С цел опазване на подземните води от замърсяване е необходимо при реализирането на ИП да се спазват забраните на чл.118а от ЗВ.

Потенциалните въздействия в резултат от реализирането от ИП са описани и взети предвид при направените заключения за допустимостта на ИП в т. 1. и т. 4. от настоящото становище.

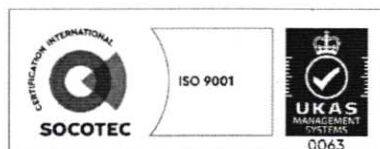
3. Информация за съществуващи или разрешени въздействия върху водното тяло в района, които трябва да бъдат взети предвид при последваща процедура по глава шест от ЗООС.

В района на ИП няма издадени разрешителни за водоземане от ПВТ с код BG1G0000TJK045.

Актуална информация за съществуващи или разрешени въздействия е налична в Регистри на издадените разрешителни, публикувани на интернет страницата на Басейнова дирекция „Дунавски район“ – <http://www.bd-dunav.bg/content/registri/razreshitelni-i-resheniia/>.

4. Информация за свободните водни ресурси в частта от подземно водно тяло, от което се предвижда водоземане (чрез съществуващи или чрез нови съоръжения), опасността от замърсяване на подземните води в процеса на изграждане на нови тръбни (сондажни) кладенци и изисквания за предотвратяване на замърсяването.

Изискване съгласно чл. 2б, ал. 2 от Наредба № 1 за проучване, ползване и опазване на подземните води (Наредба № 1)		За ПВТ с код BG1G0000TJK045
т. 1.	информация за подземното водно тяло съгласно действащия план за управление на речните басейни и показателите, по които водното тяло е оценено в риск или в състояние, по-ниско от добро	представена в т. т. 1.1.1.2. от настоящото становище
т. 2.	разполагаеми ресурси на ПВТ	• 8647 л/сек
	общо разрешено водоземане от ПВТ по издадени разрешителни	• 1376 л/сек
	общо разрешено водоземане от ПВТ от кладенци за задоволяване на собствени потребности на гражданите	• 192 л/сек
	изчислен експлоатационен индекс на ПВТ	• 18 %
т. 3.	свободни водни количества на ПВТ	• 7079 л/сек
т. 3.	разполагаеми ресурси на ПВТ в землището на населеното място	• 61,40 л/сек
т. 4.	данни за установените към момента и очакваните в резултат от реализиране на ИП замърсяващи вещества и/или показатели на замърсяване (за ПВТ)	<ul style="list-style-type: none"> Показатели с отклонение от СК: NO₃, NH₄ не се очаква замърсяване
т. 5.	приблизително изчислен радиус на района, в който ще бъде създадено понижение на водното ниво в резултат от кумулативно въздействие на водоземането по т. 4 – когато изчисленият експлоатационен индекс е над 40 % (в землището на населеното място)	неприложимо
т. 6.	критериите за добро количествено и химично състояние на ПВТ, които може да бъдат засегнати, включително: надвишаване на располагаемите ресурси, създаване на интрузия на солени или замърсени води, влошаване на състоянието на повърхностни водни тела и сухоземни екосистеми, понижаване на водното ниво в пунктове за мониторинг, по които се определят естествените ресурси и посоката на потока на подземните води и/или в съоръжения за питейно водоснабдяване.	неприложимо



5800 гр. Плевен, ул. „Чаталджа“ №60
 тел.: +359 64 88 51 00
 e-mail: dunavbd@bddr.bg, web: www.bd-dunav.bg



Изискване съгласно чл. 26, ал. 2 от Наредба № 1 за проучване, ползване и опазване на подземните води (Наредба № 1)		За ПБТ с код BG1G0000TJK045
	попадащи в района по т. 6 (когато изчисленият експлоатационен индекс в землището на населеното място е над 40 %)	
т. 7.	информация за опасността от пряко или непряко отвеждане на замърсители в подземните води	няма опасност
т. 8.	забрани и ограничения в Закона за водите по отношение на този вид натиск и забрани в планове за управление на речните басейни и планове за управление на риска от наводнения, свързани с въздействия по т. 7 и 8	съгласно т. 2. от настоящото становище

На основание чл. 46а и съгласно чл. 44 от Наредба № 1, свободните водни количества на подземните водни тела се преценяват на етап заявление за издаване на разрешително за водовземане от подземни води във връзка с прилагане на разпоредбите по чл. 60; чл. 61, ал. 2, т. 2; чл. 62, ал. 1, т. 5 и във връзка с изпълнение на изискванията по чл. 118в, т. 1 от ЗВ.

Информация за определените разполагаеми ресурси и свободни водни количества на подземните водни тела в Дунавски район за басейново управление се публикува ежемесечно на интернет страницата на БДДР в раздел Регистри/Ресурси на подземните водни тела – <http://www.bd-dunav.bg/content/registri/resursi-na-podzemnite-vodni-tela/>.

5. Мотивирана оценка на значителното въздействие върху водите и водните екосистеми.

Реализацията на ИП „Обществен питейно-битово водоснабдяване на с. Дрента, общ. Елена от 3 броя съществуващи каптирани извори в ПИ с идентификатор 23710.537.30 в землището на с. Дрента“ е **допустима** спрямо:

➤ Целите и мерките, определени в ПУРБ Дунавски район за периода 2016 – 2021 г., и ПУРН Дунавски район за периода 2022 – 2027 г. и не се очаква да окаже негативно въздействие върху водите и водните екосистеми, при спазване на мерките, посочени в т. 1.1.2 от настоящото становище;

➤ Законите изисквания посочени в т. 2 от настоящото становище, в т.ч.:

- Дейностите по водовземане на подземни води чрез съществуващи водоземни съоръжения подлежат на разрешителен режим съгласно разпоредбите на Глава четвърта „Разрешителен режим“ от ЗВ при спазване изискванията на Наредба № 1;

- С цел опазване на водите, предназначени за питейно-битово водоснабдяване, Водоползвателите – титуляри на разрешителни, имат задължение да предприемат действия за определяне на СОЗ на съоръженията за питейно-битово водоснабдяване, съгласно изискванията на Наредба № 3 от 16 октомври 2000 г.

6. Заключение за приложимостта на чл. 93, ал. 9, т. 3 от ЗООС.

Разпоредбите на чл. 93, ал. 9, т. 3 от ЗООС са **неприложими** за настоящото ИП „Обществен питейно-битово водоснабдяване на с. Дрента, общ. Елена от 3 броя съществуващи каптирани извори в ПИ с идентификатор 23710.537.30 в землището на с. Дрента“.

С уважение,

ИНЖ. РУМЕЛИЯ ПЕТРОВА

Директор на Басейнова дирекция „Дунавски район“



5800 гр. Плевен, ул. „Чаталджа“ №60
 тел.: +359 64 88 51 00
 e-mail: dunavbd@bddr.bg, web: www.bd-dunav.bg

