



РЕПУБЛИКА БЪЛГАРИЯ

Министерство на околната среда и водите

Басейнова дирекция „Дунавски район“

Изх. № ПУ-01-902-(1.)

гр. Плевен.....13.12.....2024 г.

ДО

ИНЖ. МАЯ РАДЕВА

ДИРЕКТОР НА РИОСВ – ВЕЛИКО ТЪРНОВО

БУЛ. „НИКОЛА ГАБРОВСКИ“ №68, ПК 11

ПК. 5002 ГР. ВЕЛИКО ТЪРНОВО

КОПИЕ ДО

ИНЖ. ДИЛЯН МЛЪЗЕВ

КМЕТ НА ОБЩИНА ЕЛЕНА

УЛ. „ИЛАРИОН МАКАРИОПОЛСКИ“ № 24

ПК 5070, ГР. ЕЛЕНА

На Ваш изх. № 3337-(1)/09.12.2024 г.

**Относно:** Инвестиционно предложение за „Жилищна сграда в ПИ с идентификатор 10598.208.23 по КК и КР на с. Велювци, общ. Елена“


**УВАЖАЕМА ГОСПОЖО РАДЕВА,**

В Басейнова дирекция „Дунавски район“ (БДДР) е постъпило Ваше писмо с изх. №3337-(1)/09.12.2024г. и наш вх. № ПУ-01-902/09.12.2024 г., с искане за изготвяне на становище за горепосоченото инвестиционно предложение (ИП) на основание чл. 12, ал. 5 от Наредба за условията и реда за извършване на оценка за съвместимостта на планове, програми, проекти и инвестиционни предложения с предмета и целите на опазване на защитените зони. В изпълнение на разпоредбите на чл. 155, ал. 1, т. 23 от Закона за водите (ЗВ), БДДР изразява следното становище:

**1. Оценка на допустимостта на предложението от гледна точка на мерките за постигане добро състояние на водите, определени в плановете за управление на речните басейни:**

Съгласно § 6 от Преходните и Заключителни разпоредби към Закон за изменение и допълнение на Закона за водите (Обн. ДВ. бр.20 от 11 Март 2022 г.) *Плановете за управление на речните басейни за периода от 2016 - 2021 г. се прилагат до приемането на актуализирани планове по реда на чл. 159 ал.3 (Нова - ДВ, бр. 20 от 2022 г., в сила от 01.01.2022 г.) от Закона за водите.*

В тази връзка настоящото становище се издава спрямо следните планове за управление на водите в ДРБУ:



5800 гр. Плевен, ул. „Чаталджа“ №60

тел.: +359 64 88 51 00

e-mail: [dunavbd@bDDR.bg](mailto:dunavbd@bDDR.bg), web: [www.bd-dunav.bg](http://www.bd-dunav.bg)



- План за управление на речните басейни (ПУРБ) 2016 – 2021 г., приет с Решение № 1110/29.12.2016 г. на Министерски съвет;
- Проект на План за управление на речните басейни в Дунавски район за басейново управление 2022-2027г. (публикуван на 30.03.2024 г. на интернет страницата на БДДР);
- План за управление на риска от наводнения (ПУРН) 2022 – 2027, приет с Решение № 941/28.12.2023 г. на Министерски съвет.

Съгласно предоставената информация:

*ИП предвижда изграждане на жилищна сграда в ПИ с идентификатор 10598.208.23 по КК и КР на с. Велювци, общ. Елена.*

*В района на обекта няма изградена улична водопроводна мрежа, поддържана от експлоатационното ВиК предприятие. Захранването с вода на парцела ще се изпълни от сондажен тръбен кладенец, с диаметър 120 мм и конструктивна дълбочина 80 м., като водоприемната част е от 60 до 75 м ще бъде монтирана сондажна помпа, която ще подава вода за жилищната сграда.*

*В района на обекта няма изградена улична канализация, поддържана от ВиК предприятие. Сградната канализационна инсталация е проектирана като гравитачна, като отпадъчните води ще се отвеждат до пречиствателно съоръжение. Пречистената вода ще се събира във водоплътен резервоар за условно чисти води. Пречистените води ще се изчерпва с почистваща машина и транспортирана до съществуваща улична канализация.*

*Дъждовните води ще се отвеждат с улуци и дворна дъждовна канализация до зелените площи.*

На основание предоставената към настоящия момент информация и документация, БДДР изразява следното становище:

**1.1. План за управление на речните басейни (ПУРБ) в Дунавски район**

**1.1.1. ИП попада в следните повърхностни водни тела, подземни водни тела и зони за защита на водите:**

**1.1.1.1 Повърхностни водни тела (състоянието на водното тяло съгласно ПУРБ 2016-2021 г.)**


ИП попада във водосбора на повърхностно водно тяло с код BG1YN600L1019 и име „яз. Йовковци“. Водното тяло е силно модифицирано и е оценено в добър и по-висок екологичен потенциал и добро химично състояние. Съгласно проекта на ПУРБ 2022-2027г. състоянието водното тяло остава непроменено.

При извършена проверка в ГИС на МРРБ, от Едромашабните топографски карти (ЕТК) се установи, че на разстояние около 200 м на изток и на запад от разглеждания имот преминават водни течения, които не са определени като самостоятелни поземлени имоти.

Съгласно представената информация дейностите в ИП не предвиждат водоземане от повърхностни води и/или ползване на повърхностни водни обекти. В тази връзка не се очаква реализацията на ИП да окаже негативно влияние върху елементите за качество определящи екологичния потенциал и химичното състояние на повърхностното водно тяло и не се очаква да доведе до непостигане на поставените му екологични цели.

**1.1.1.2. Подземни водни тела (ПВТ) - състоянието на водното тяло съгласно ПУРБ 2016-2021 г.)**

ИП попада в обхвата на подземно водно тяло с код BG1G0000TJK045 и име „Карстови води в Централния Балкан“, същото е оценено в лошо химично и добро количествено състояние. Съгласно проекта на ПУРБ 2022-2027г., подземното водно тяло е оценено в добро химично и количествено състояние.





Не се очаква реализирането на предвидените в ИП дейности да окаже пряко въздействие върху химичното състояние на ПВТ. Въздействието върху количественото състояние на ПВТ е представено в т. 4. от настоящото становище.

За предотвратяване и смекчаване на потенциални неблагоприятни въздействия от реализирането на ИП, се предвиждат описаните по-долу мерки и нормативни изисквания (в т. ч. забрани и ограничения).

#### 1.1.1.3. Зони за защита на водите, съгласно чл. 119а, ал. 1 от ЗВ

Зони за защита на водите	Вид на зоната	ИП не попада/попада (име, код) в зона за защита
чл. 119а, ал. 1, т. 1 от ЗВ	Зона за защита на питейните води от повърхностни водни тела	Попада в зона с код BG1DSWYN1019 и име „язовир Йовковци“
	Зона за защита на питейните води от подземни водни тела	Попада (всички подземни водни тела)
чл. 119а, ал. 1, т. 2 от ЗВ	Зона за отдых и водни спортове	Не попада
чл. 119а, ал. 1, т. 3 от ЗВ	Чувствителна зона	Попада
	Уязвима зона	Не попада
чл. 119а, ал. 1, т. 4 от ЗВ	Зона за стопански ценни видове риби	Не попада
чл. 119а, ал. 1, т. 5 от ЗВ	Защитени територии	Не попада
	Зона за местообитания	Не попада
	Зона за птици	Не попада

Съгласно информацията за регистъра на зоните за защита на водите за ПУРБ 2022-2027г към момента на издаване на настоящето становище няма промяна в определените зони за защита.

#### 1.1.1.4. Санитарно-охранителни зони (СОЗ), съгласно чл. 119, ал. 4, т. 2 от ЗВ и буферни зони около водовземните съоръжения/системи, в случаите когато не са определени СОЗ:

##### А. Санитарно-охранителни зони, съгласно чл. 119, ал. 4, т. 2 от ЗВ


Към настоящия момент ПИ с идентификатор 10598.208.23, по КК и КР на с. Велювци, общ. Елена **попада** в границите на **пояс III на СОЗ** около язовир Йовковци, учредена със Заповед № СОЗ-225/05.06.2009 г. на Директора на БДДР, и в съответствие с изискванията на Наредба №3/16.10.2000 г. за условията и реда за проучване, проектиране, утвърждаване и експлоатация на санитарно-охранителните зони около водоизточниците и съоръженията за питейно-битово водоснабдяване и около водоизточниците на минерални води, използвани за лечебни, профилактични, питейни и хигиенни нужди (Наредба № 3 от 16 октомври 2000 г.).

За опазване на водите предназначени за питейно-битово водоснабдяване, е необходимо да се спазват забраните, ограниченията и ограниченията при доказана необходимост посочени в Приложение №1 към чл. 10, ал. 1 от Наредба № 3 и Заповед № СОЗ-225/05.06.2009 г. на Директора на БДДР.

Съгласно Заповед № СОЗ-225/05.06.2009 г. в **пояс III на СОЗ** се:

##### Забраняват:

- Полагане на тръбопроводи провеждащи нефт и други вредни или токсични вещества;
- Изграждане на подземни резервоари и хранилища на опасни вещества;
- Изграждане на свинекомплекси;





- Ползване на въздухоплавателни средства за разпръскване на торове и пестициди;
- Пране с химически препарати и/или избелващи средства.

**Ограничават:**

- Добив на подземни богатства;
- Изграждане на животновъдни ферми;
- Използване на плавателни средства с двигател с вътрешно горене.

**Ограничават при доказване на необходимост:**

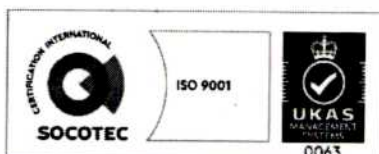
- Използване на терена за нови или съществуващи гробища за нови погребения;
- Създаване на нови и разширяване на съществуващи селищни територии за постоянно и сезонно ползване без изградени канализационни и пречиствателни съоръжения, съответстващи на техническите изисквания;
- Прокарване на пътища и магистрали;
- Изграждане на сервиси, автомивки или паркинги;
- Изграждане на съоръжения и промишлени дейности, водещи до повишаване съдържанието на еутрофизиращи вещества във водата;
- Наторяване с течен оборски тор;
- Наторяване с неорганични торове;
- Използване на препарати за растителна защита;
- Напояване и наторяване с отпадъчни води;
- Къмпинги и ваканционни лагери;
- Почивни станции и др. подобни;
- Изсичане на гори, с изключение на отгледна сеч.

Съгласно Допълнителни разпоредби на §1 по смисъла на Наредба № 3/16.10.2000 г.: „**забрана**“ е безусловното забраняване на дейности, които могат да доведат до драстично замърсяване на водите и ликвидиране на водоизточника; **„ограничение“** – е условната забрана на дейности, които могат да доведат до съществено замърсяване на водите, която важи до доказване на обратното от инициатора на дейността; **„ограничение при доказана необходимост“** е условната забрана за дейности, които могат да доведат до несъществено замърсяване на водите, която важи до доказване на обратното от инициатора на дейността“.

Предвид представената информация, предвидените дейности, в.т. пречистването на отпадъчните води чрез пречиствателно съоръжение и събирането им във водопълтен резервоар, и последващо транспортиране до съществуваща улична канализация, не са в противоречие с ограничението при доказана необходимост „Създаване на нови и разширяване на съществуващи селищни територии за постоянно и сезонно ползване без изградени канализационни и пречиствателни съоръжения, съответстващи на техническите изисквания“.

**Б. Буферни зони около водоземните съоръжения/системи, в случаите когато не са определени СОЗ**

Съгласно наличната в БДДР информация, имотът **попада** в буферна зона с радиус 1 000 м около водоземни съоръжения за питейно-битово водоснабдяване без определена СОЗ и без придобити права за ползване - Каптаж Велювци. В буферна зона е необходимо да се спазват ограниченията в буферни зони съгласно *Приложение 1* към *Национален каталог от мерки към ПУРБ* ([http://www5.moew.government.bg/?wpfb\\_dl=17375](http://www5.moew.government.bg/?wpfb_dl=17375)).





1.1.2. Мерки, заложи в ПУРБ 2016 – 2021 г., които трябва да се вземат предвид при реализиране на този вид ИП

**А. Забрани и ограничения, свързани с дейностите, предвидени в ИП**

Код на мярка	Наименование на мярка	Код на действие
DW_1	Забрани и ограничения за изпълнение на дейности в зоните за защита на питейните води и в определените санитарно-охранителни зони (СОЗ) и буферните зони около водоземните съоръжения/системи	DW_1_3 DW_1_4
PM_1	Опазване на количественото състояние на подземните води	PM_1_1, PM_1_2, PM_1_3, PM_1_5, PM_1_8
GD_1 PM_2	Опазване на химичното състояние на подземните води от замърсяване и влошаване	GD_1_2 PM_2_2

Дейностите в ИП трябва да са съобразени с мярка с код DW\_1 и действие за изпълнение с код DW\_1\_4.

Приложение № 1 към Националния каталог от мерки за ПУРБ съдържа Списък на дейностите, забранени или ограничени в зоните за защита на питейните води в определените СОЗ по Наредба № 3 и буферните зони около водоземните съоръжения/системи, в случаите когато не са определени СОЗ ([http://www5.moew.government.bg/?wpfb\\_dl=17375](http://www5.moew.government.bg/?wpfb_dl=17375)).

При реализиране на предвидените в ИП дейности е необходимо да се спазват горепосочените мерки за опазване на количественото и химичното състояние на подземните води от замърсяване и влошаване.

**Б. Други мерки, които следва да се имат предвид при реализация на ИП**

Код на мярка	Наименование на мярка	Код на действие
EW_3	Осигуряване на измерване на количеството ползвани повърхностни и подземни води	EW_3_1
GO_3	Подобряване на управлението на водите в зоните за защита на водите	GO_3_6
DP_11	Прилагане на екологични практики или най-добрите налични техники за ограничаване на отвеждането в подземните води на замърсяващи вещества	DP_11_1
DP_14	Намаляване на дифузното замърсяване от отпадъци от населени места	DP_14_2

Подробна информация за планираните мерки се намира в Програмата от мерки в Приложенията към Раздел 7 на ПУРБ 20216 - 2021г.

**Заклучение:** Реализирането на ИП **допустимо** спрямо целите и мерките за постигане на добро състояние на водите, определени в ПУРБ 2016 – 2021 г. и не се очаква да окаже значително въздействие върху водите, при спазване на мерките посочени в т. 1.1.2 от настоящото становище, в т. ч. да се спазват забраните, ограниченията и ограниченията при доказана необходимост от Заповед № СОЗ-225/05.06.2009 г.

**1.2 План за управление на риска от наводнения (ПУРН) в Дунавски район**


1.2.1. Съгласно представената информация, ИП не попада в утвърдените РЗПРН в ПУРН 2022 – 2027г., приет с Решение №941/28.12.2023 г. на Министерски съвет.

ПУРН 2022 – 2027г. и картите на заплахата и риска от наводнения за РЗПРН са публикувани на страницата на БДДР: [www.bd-dunav.bg](http://www.bd-dunav.bg), секция „Управление на водите“.

1.2.2. Мерки, заложи в ПУРН 2022 – 2027 г., които трябва да се вземат предвид при реализиране на предвидените дейности – няма заложи конкретни мерки, касаещи ИП.

В ПУРН 2022 – 2027 г. няма предвидени забрани и ограничения, касаещи реализирането на предвидените дейности.

**Заклучение:** ИП е **допустимо** спрямо ПУРН 2022 – 2027 г. Предвидените дейности не са в противоречие с мерките в Програмата от мерки за намаляване на риска от наводнения.





## **2. Забрани и ограничения, предвидени в Закона за водите, по отношение на този вид инвестиционни предложения и/или въздействия в резултат от реализираното:**

Съгласно чл. 43, ал. 2 от ЗВ „Физическите лица - собственици или ползватели на недвижим имот, разположен в границите на населените места и селищните образувания, имат право на безвъзмездно водовземане до 10 куб.м на денонощие за собствени потребности от намиращите се в него повърхностни и подземни води, с изключение на минералните води. Извън случаите по ал. 2 за индивидуалното използване на водите и водните обекти се заплащат такси, определени с тарифа от Министерския съвет“.

По смисъла на ЗВ, съгласно Допълнителните разпоредби, § 1. Ал. (1), т.71: „собствени потребности на гражданите“ са потребностите от вода за домакински цели, както и за водопой на животни и за поливане в границите на собствения имот, с изключение на потребностите от вода за извършването на стопанска дейност и упражняване професия или занаят“.

Предвид разпоредбите на чл. 120 от Наредба № 1/10.10.2007 г. за проучване, ползване и опазване на подземните води (Наредба № 1/10.10.2007 г.), съоръженията за водовземане за задоволяване на собствени потребности на гражданите, ползвани от тях за домакински нужди, не са водовземни съоръжения за самостоятелно питейно-битово водоснабдяване по смисъла на ЗВ.

Съгласно Допълнителните разпоредби към Тарифата за таксите за водовземане, за ползване на воден обект и за замърсяване:

§1, т. 1.Целите на ползване на отнетата вода са:


а) "питейно-битово водоснабдяване" – когато отнетата вода се използва за пиене, приготвяне на храна и други битови цели или за производство на хранителни, лекарствени или козметични продукти или вещества, предназначени за консумация от човека, в случай че качеството на водата може да окаже влияние върху качеството на крайните продукти“.

б) "самостоятелно питейно-битово водоснабдяване" - когато повърхностни или подземни води се отнемат чрез индивидуални собствени водовземни съоръжения извън водоснабдителните системи на населените места и селищните образувания и се използват за: аа) питейно-битово водоснабдяване на отделни обществени и стопански обекти, в които постоянно или временно пребивават или работят хора, и/или; бб) производство на храни, лекарствени или козметични продукти.

С оглед гореизложеното във всички останали случаи, изграждането на водовземно съоръжение за питейно-битово и самостоятелно питейно-битово водоснабдяване, и водовземането чрез него се осъществява само с наличие на издадено разрешително. Разрешителните се издават при спазване на изискванията на Глава четвърта „Разрешителен режим“ и Глава осма „Опазване на водите и водните обекти“ от ЗВ и изискванията на Наредба № 1 (чл. 52 от същата наредба), в т.ч. при не нарушаване на обществените интереси (чл. 49 от ЗВ) и се издава на юридически лица и на еднолични търговци (чл. 50, ал. 3, т. 1 от ЗВ).

Съгласно чл. 163 от Наредба № 1, в процедурата по издаване на разрешително се извършва преценка на искането по критериите, определени в чл. 62 на ЗВ. Съоръженията, предназначени за водовземане от подземни води е необходимо да се изпълняват в съответствие с разпоредбите на чл. 89 от Наредба №1. Водовземането чрез нови съоръжения, предназначени за водовземане за самостоятелно питейно-битово водоснабдяване, се разрешава при изпълнение на условията, посочени в чл. 51 от Наредба № 1.

Съгласно чл. 119 от ЗВ и чл. 82 от Наредба № 1, за опазване на подземните водите предназначени за питейно-битово водоснабдяване, около водовземните съоръжения се определят СОЗ отговарящи на изискванията на Наредба № 3. Водоползвателите – титуляри на разрешителни, имат задължение да предприемат действия за определяне на СОЗ на съоръженията за питейно-битово водоснабдяване.





Имотът, в който ще се реализира ИП попада в пояс III на СОЗ около яз. „Йовковци“, както и в зона за защита на питейните води от повърхностни водни тела. За опазване на водите предназначени за питейно-битово водоснабдяване, е необходимо да се спазват забраните, ограниченията и ограниченията при доказана необходимост посочени в Приложение №1 към чл. 10, ал. 1 от Наредба № 3 и в Заповед № СОЗ-225/05.06.2009 г.

Съгласно чл. 34 от Наредба № 3/16.10.2000 г.:

Чл. 34 (1) „Собствениците на земи в границите на СОЗ около водоизточниците и съоръженията за питейно-битово водоснабдяване и около водоизточниците на минерални води, използвани за лечебни, профилактични, питейни и хигиенни нужди, са длъжни да спазват забраните и ограниченията, определени за пояса от СОЗ, в който попада имотът.“

(2) „Осъществяване на дейност в границите на пояси II и III, за която е регламентирано ограничение или ограничение при доказана необходимост, се разрешава само ако инициаторите на дейността с конкретни изследвания и оценка на въздействието върху околната среда докажат, че дейността няма да доведе до негативни последици за водоизточника.“

Относно пречиствателното съоръжение да се имат предвид разпоредбите на чл. 126 и чл. 130 от ЗВ, че лицата, които осъществяват експлоатацията на пречиствателните съоръжения, са длъжни да ги поддържат в техническа и експлоатационна изправност и да осигуряват непрекъснато нормалната им експлоатация.

Резервоарът, в който ще се събират пречистените битово-фекални отпадъчни води, следва да бъде изграден от водонепропусклив материал и да отговаря на техническите и санитарно-хигиенните изисквания. Капацитетът на ЛПСОВ и резервоара следва да е съобразен с количеството отпадъчни води, които ще се формират от дейността. За отпадъчните води от резервоара следва да се осигури периодично извозване от лицензирана фирма и предаване в канализационна система за последващо третиране.

Относно дъждовните води, следва да се имат предвид разпоредбите на Наредба № 2 от 8.06.2011 г. за издаване на разрешителни за заустване на отпадъчни води във водни обекти и определяне на индивидуалните емисионни ограничения на точкови източници на замърсяване (Наредба № 2), а именно:

чл. 3. Не се счита за заустване на отпадъчни води:

- т.б. „изтичането на атмосферни води, формирани от отводняване на покриви на сгради, за които е осигурено самостоятелно отвеждане до вливането им в повърхностни води“.


- § 1, т.б: "Отпадъчни води са водите, в т.ч. и дъждовни, замърсени от извършването на производствена, стопанска, земеделска и битова дейност, както и водите от канализационните системи на населените места, селищните и курортните образувания“.

С цел опазване на подземните води от замърсяване е необходимо при реализирането на ИП да се спазват забраните на чл. 118а и чл.118в от ЗВ.

С цел защита от вредното въздействие на водите е необходимо да се спазват изискванията на Глава девета от ЗВ.

Съгласно чл. 46, ал. 2 от ЗВ „Изграждането на конструкции, инженерно-строителни съоръжения, постройки и други, при които се осъществява или е възможен контакт с подземните води, се извършва при условията и по реда на Закона за устройство на територията при спазване на изискванията за опазване на подземните води по глава осма“.

Потенциалните въздействия в резултат от реализирането от ИП са описани и взети предвид при направените заключения за допустимостта на ИП в т. 1. от настоящото становище.





**3. Информация за съществуващи или разрешени въздействия върху водното тяло в района, които трябва да бъдат взети предвид при последваща процедура по глава шест от ЗООС.**

В района на ИП няма издадени разрешителни за водоземане от ПВТ с код BG1G0000TJK045.


Актуална информация за съществуващи или разрешени въздействия е налична в Регистри на издадените разрешителни, публикувани на интернет страницата на Басейнова дирекция „Дунавски район“ – <http://www.bd-dunav.bg/content/registri/razreshitelni-i-resheniia/>.

**4. Информация за свободните водни ресурси в частта от подземно водно тяло, от което се предвижда водоземане (чрез съществуващи или чрез нови съоръжения), опасността от замърсяване на подземните води в процеса на изграждане на нови тръбни (сондажни) кладенци и изисквания за предотвратяване на замърсяването.**

Изискване съгласно чл. 26, ал. 2 от Наредба № 1 за проучване, ползване и опазване на подземните води (Наредба № 1)		За ПВТ с код BG1G0000TJK045
т. 1.	информация за подземното водно тяло съгласно действащия план за управление на речните басейни и показателите, по които водното тяло е оценено в риск или в състояние, по-ниско от добро	представена в т. 1.1.1.2. от настоящото становище
т. 2.	разполагаеми ресурси на ПВТ	• 8647 л/сек
	общо разрешено водоземане от ПВТ по издадени разрешителни	• 1376 л/сек
	общо разрешено водоземане от ПВТ от кладенци за задоволяване на собствени потребности на гражданите	• 192 л/сек
	изчислен експлоатационен индекс на ПВТ	• 18%
	свободни водни количества на ПВТ	• 7079 л/сек
т. 3.	разполагаеми ресурси на ПВТ в землището на населеното място	• 18,45 л/сек
т. 4.	данни за установените към момента и очакваните в резултат от реализиране на ИП замърсяващи вещества и/или показатели на замърсяване (за ПВТ)	<ul style="list-style-type: none"> <li>Показатели с отклонение от СК: NO3, NH4</li> <li>не се очаква замърсяване</li> </ul>
т. 5.	приблизително изчислен радиус на района, в който ще бъде създадено понижение на водното ниво в резултат от кумулативно въздействие на водоземането по т. 4 – когато изчисленият експлоатационен индекс е над 40 % (в землището на населеното място)	неприложимо
т. 6.	критериите за добро количествено и химично състояние на ПВТ, които може да бъдат засегнати, включително: надвишаване на располагаемите ресурси, създаване на интрузия на солени или замърсени води, влошаване на състоянието на повърхностни водни тела и сухоземни екосистеми, понижаване на водното ниво в пунктове за мониторинг, по които се определят естествените ресурси и посоката на потока на подземните води и/или в съоръжения за питейно водоснабдяване, попадащи в района по т. 6 (когато изчисленият експлоатационен индекс в землището на населеното място е над 40 %)	неприложимо
т. 7.	информация за опасността от пряко или непряко отвеждане на замърсители в подземните води	няма опасност
т. 8.	забрани и ограничения в Закона за водите по отношение на този вид натиск и забрани в плановете за управление на речните басейни и плановете за управление на риска от наводнения, свързани с въздействия по т. 7 и 8	съгласно т. 2. от настоящото становище

**5. Мотивирана оценка на значителното въздействие върху водите и водните екосистеми.**

Реализацията на ИП „Жилищна сграда в ПИ с идентификатор 10598.208.23 по КК и КР на с. Велювци, общ. Елена“ е допустима спрямо:



5800 гр. Плевен, ул. „Чаталджа“ №60  
 тел.: +359 64 88 51 00  
 e-mail: [dunavbd@bDDR.bg](mailto:dunavbd@bDDR.bg), web: [www.bd-dunav.bg](http://www.bd-dunav.bg)





- Целите и мерките, определени в ПУРБ 2016 – 2021 г. и ПУРН 2022 – 2027 г., и не се очаква да окаже негативно въздействие върху водите и водните екосистеми, при спазване на мерките, посочени в т. 1.1.2 от настоящото становище;

- Законови изисквания посочени в т. 2 от настоящото становище, в т.ч.:

✓ изграден собствен водоизточник се използва от физическо лице, който е собственик или ползвател на недвижим имот, разположен в границите на населените места и селищните образувания;

✓ отнената вода от собствен водоизточник се използва само и единствено за домакински цели, както и за водопой на животни и за поливане в границите на собствения имот;

✓ съоръжението за водовземане не се използва за самостоятелно питейно-битово водоснабдяване, т.е. за захранване на обекта/имота, жилищните сгради с вода за пиене, приготвяне на храна и други битови цели;

✓ новоизграденият водоизточник за собствени потребности не служи като начин на водоснабдяване на жилищната сграда с цел разрешаване на застрояване, съгласно чл. 60, ал. 2 от ЗУТ.

✓ във всички останали случаи, извън горепосочените, изграждането на водовземно съоръжение и водовземането от подземни води чрез него подлежи на разрешителен режим, съгласно разпоредбите на Глава четвърта „Разрешителен режим“ и изискванията на Наредба № 1.се спазват разпоредбите на чл. 52 от Наредба №1/10.10.2007 г.

✓ спазване на забрани, ограничения и ограничения при доказана необходимост, разписани в Приложение №1 към чл. 10, ал. 1 от Наредба № 3 и Заповед № СОЗ-225/05.06.2009г. на директора на БДДР.

С уважение,

**ИНЖ. РУМЕЛИЯ ПЕТРОВА**

Директор на Басейнова дирекция *Дунавски район*

