



РЕПУБЛИКА БЪЛГАРИЯ

Министерство на околната среда и водите

Басейнова дирекция „Дунавски район“

Изх. № ПУ-01-901-[ 1 ]  
гр. Плевен ..... 19.12. 2024 г.

ДО  
ИНЖ. ЗОРНИЦА ЙОТКОВА  
ДИРЕКТОР НА РИОСВ – ПЛЕВЕН  
УЛ. „АЛ. СТАМБОЛИЙСКИ“ № 1А  
5800, ГР. ПЛЕВЕН

На ваш изх. № 5386(3)/06.12.2024 г.

**Относно:** *Инвестиционно предложение „Развитие на местните забележителности чрез превръщане на прилежащите пространства на река Осъм в туристическа атракция за града и региона, ПИ №№ 43476.315.2164 и 43476.315.1743, гр. Летница, с възложител общ. Летница“.*

**УВАЖАЕМА Г-ЖО ЙОТКОВА,**


В Басейнова дирекция „Дунавски район“ (БДДР) е постъпило Ваше писмо с изх. № 5386(1)/06.12.2024 г. и наш вх. № ПУ-01-901/06.12.2024 г. с искане за изготвяне на становище за инвестиционно предложение (ИП) „Развитие на местните забележителности чрез превръщане на прилежащите пространства на река Осъм в туристическа атракция за града и региона, ПИ №№ 43476.315.2164 и 43476.315.1743, гр. Летница, с възложител общ. Летница“, на основание чл. 4а от Наредба за условията и реда за извършване на оценка на въздействието върху околната среда. В изпълнение на разпоредбите на чл. 155, ал. 1, т. 23 от Закона за водите (ЗВ), БДДР изразява следното становище:

Съгласно предоставената информация:

*Изграждането на всичките предвидени съоръжения е с цел развитието на местните забележителности и атракции в прилежащите пространства на река Осъм, по-конкретно в парк „Калето“ в община Летница чрез осигуряване на необходимата туристическа инфраструктура за развитието на цялостен туристически продукт - „По поречието на река Осъм и нейните притоци“.*

*Предлаганите дейности са свързани с изграждане на съоръжения в прилежащите пространства на река Осъм:*

- *Изграждане на местна туристическа атракция - Средновековна детска площадка - крепост „Калето“.*
  - *Изграждане на местна туристическа атракция - постоянна открита сцена за културни събития и пейки за зрители.*
  - *Дървени площадки за почивка, наблюдение към реката и риболов.*
- Около реката ще бъдат обособени участъци за монтаж на дървени площадки*



5800 гр. Плевен, ул. „Чаталджа“ №60  
тел.: +359 64 88 51 00  
e-mail: [dunavbd@bddr.bg](mailto:dunavbd@bddr.bg), web: [www.bd-dunav.bg](http://www.bd-dunav.bg)



за почивка, наблюдение към реката и риболов. Същите са обособени към реката с дъсчени парапети.

- Пейки, кошчета, указателни табели.
- Изграждане на паркова алейна мрежа.
- Реконструкция на метален въжен мост (с дължина 95 м.).

Металният въжен мост е разположен над един от „меандрите“ на р. Осъм. минаващ през парка. Наред с възстановителните дейности се предвижда и монтаж на декоративно осветление.

За реализацията на проекта ще се използват части от поземлени имоти:

- Имот 43476.315.2164, публична общинска собственост, урбанизирана територия, НТП: обществен селищен парк, градина, площ 32 263 кв. м.;
- имот 43476.315.1743, публична общинска собственост, урбанизирана територия, НТП: обществен селищен парк, градина, площ 62 257 кв. м.

По време на строителството ще се използват ограничени количества строителни материали (бетон, дървен материал, метални конструктивни елементи и ресурси).

Не се очаква емитиране на приоритетни и/или опасни вещества. Не се очаква генериране на отпадъчни води и опасни химични вещества.

Не се предвижда водовземане за питейни, промишлени и други нужди - чрез обществено водоснабдяване (ВиК или друга мрежа) и/или водовземане или ползване на повърхностни води и/или подземни води.

Настоящото становище е изготвено на база наличната предоставена информация.

## **1. Заключение за допустимостта на инвестиционното предложение спрямо мерките за постигане добро състояние на водите, определени в ПУРБ и ПУРН в Дунавски район.**

Настоящото становище за допустимост се издава спрямо следните планове за управление в Дунавски район:

- ПУРБ 2016 - 2021 г., приет с Решение № 1110/29.12.2016 г. на Министерски съвет;
- Оценки на състоянието на водните тела за проект на ПУРБ 2022 - 2027 г.;
- ПУРН 2022 - 2027, приет с Решение № 941/28.12.2023 г. на Министерски съвет.

### **1.1. План за управление на речните басейни (ПУРБ) в Дунавски район 2016 – 2021 г.**

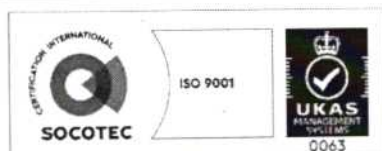
1.1.1. Съгласно ПУРБ 2016-2021 г., ИП попада в обхвата на следните повърхностни и подземни водни тела, както и зони за защита на водите:

#### 1.1.1.1 Повърхностни водни тела

Код на ВТ	Име на ВТ	Географски обхват	Естествено/ СМВТ/ ИВТ*	Екологично състояние/ потенциал	Химично състояние
BG1OS700R1011	ОСЪМ	р. Осъм от вливане на р. Берница при Александрово до вливане на р. Ломя, вкл. приток р. Градежница	СМВТ	умерен	добро

\*СМВТ-силно модифицирано водно тяло, ИВТ – изкуствено водно тяло; за СМВТ и ИВТ се определя екологичен потенциал

Съгласно проекта на ПУРБ 2022-2027г., водното тяло е естествено, оценено в умерено екологично и добро химично състояние.



След направена справка в КАИС се установи, че имотите в които ще се реализира ИП граничат с имот 43476.315.1729-публична държавна собственост, вид територия Територия, заета от води и водни обекти, НТП Водно течение, река, площ 67860 кв. м.

Дейностите, предмет на ИП не предвиждат водоземане и/или ползване на повърхностен воден обект, както и няма посочени дейности, които биха могли да доведат до замърсяване на повърхностните води. В тази връзка не се очаква реализацията на ИП да окаже негативно влияние върху елементите за качество определящи екологичния потенциал/състояние и химичното състояние на повърхностните водни тела.

За предотвратяване и смекчаване на потенциални неблагоприятни въздействия от реализирането на ИП се предвиждат описаните по-долу мерки и законови изисквания (в т. ч. забрани и ограничения).

#### 1.1.1.2. Подземни водни тела (ПВТ)

Код на ВТ	Име на ВТ	Химично състояние	Количествено състояние
BG1G0000QAL019	Порови води в Кватернера - р. Осъм	Лошо (поради отклонение от СКОС на показател NO3)	добро

Съгласно проекта на ПУРБ 2022-2027 г., ПВТ е определено в добро химично и количествено състояние.

Не се предвиждат дейности, свързани с емитиране на приоритетни и/или опасни вещества, които да създават риск от контакт с подземните води, както и дейности, свързани с водоземане и/или ползване на подземни води.

Предвид горното не се очаква реализирането на ИП да окаже отрицателно въздействие върху химичното и/или количественото състояние на подземното водно тяло, при спазване на описаните по-долу мерки и законови изисквания.

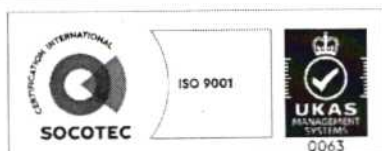
#### 1.1.1.3. Зони за защита на водите, съгласно чл. 119а, ал. 1 от ЗВ

Разглежданите земеделски земи, в землището на гр. Летница **попадат** в зона за защита на питейните води от подземни водни тела, чувствителна зона, нитратно уязвима зона и **не попадат** в зона за защита на питейните води от повърхностни водни тела, зона за отдих и водни спортове, зона за стопански ценни видове риби, защитени територии, зона за местообитания и зона за птици.

Съгласно информацията за регистъра на зоните за защита на водите в проекта на ПУРБ 2022-2027 г., към момента на издаване на настоящото становище няма промяна в определените зони за защита.

#### 1.1.1.4. Санитарно-охранителни зони, съгласно чл. 119, ал. 4, т. 2 от ЗВ и буферни зони около водоземните съоръжения/системи, в случаите когато не са определени СОЗ

Към настоящия момент, имотите, предвидени за реализиране на ИП **не попадат** в границите на санитарно-охранителни зони (СОЗ), определени по реда на *Наредба №3/16.10.2000 г. за условията и реда за проучване, проектиране, утвърждаване и експлоатация на санитарно-охранителните зони около водоизточниците и съоръженията за питейно-битово водоснабдяване и около водоизточниците на минерални води, използвани за лечебни, профилактични, питейни и хигиенни нужди (Наредба № 3 от 16 октомври 2000г.)* и **не попадат** в буферна зона с радиус 1 000 м около водоземни съоръжения за питейно - битово водоснабдяване без определена СОЗ.



1.1.2 Мерки, заложи в ПУРБ, които следва да се вземат предвид при реализирането на този вид ИП.

**А. Забрани и ограничения, свързани с дейностите, предвидени в ИП**

Код на мярка	Наименование на мярка	Действия за изпълнение на мярката	Код на действие
HY_1	Възстановяване и защита на речните брегове и речното корито от ерозия	Забрана за сечи на естествена крайбрежна растителност	HY_1_8
DP_2	Намаляване на дифузното замърсяване от промишлени дейности	Забрана на миенето и обслужването на транспортни средства и техника в крайбрежните заливаеми ивици и принадлежащите земи на водохранилищата	DP_2_8
HY_7	Подобряване на хидроморфологичното състояние на реките	Забрана за нарушаването на естественото състояние на леглата, бреговете на реките и крайбрежните заливаеми ивици, с изключение на дейности за удълбочаване на фарватера и коригиране на речното корито за осигуряване/подобряване на безопасно корабоплаване в общия българо-румънски участък на р. Дунав и при дейности за защита от наводнения, както и други дейности съобразени с действащото законодателство	HY_7_5

**Б. Други мерки, които следва да се имат предвид при реализация на ИП**

Код на мярка	Наименование на мярка	Действия за изпълнение на мярката	Код на действие
HY_1	Възстановяване и защита на речните брегове и речното корито от ерозия	Защита на речните брегове от ерозия и свързаните с тях свлачищни процеси	HY_1_1
DP_14	Намаляване на дифузното замърсяване от отпадъци от населени места	Депониране на битови отпадъци в съответствие с изискванията за третиране на отпадъци	DP_14_2

**Заклучение:** Реализирането на ИП „Развитие на местните забележителности чрез превръщане на прилежащите пространства на река Осъм в туристическа атракция за града и региона, ПИ №№ 43476.315.2164 и 43476.315.1743, гр. Летница“ е **допустимо** спрямо целите за постигане на добро състояние на водите, определени в ПУРБ 2016-2021 г. в Дунавски район, при спазване на посочените мерки и законови изисквания в настоящото становище.

**1.2 План за управление на риска от наводнения (ПУРН) в Дунавски район 2022-2027 г.**

Съгласно ПУРН 2022 - 2027 г. ИП попада в РЗПРН с код BG1\_APSFR\_OS\_011 и име „р. Осъм при гр. Летница“, утвърдени от Министъра на околната среда и водите със Заповед РД-804/10.08.2021 г. Имотите, в които ще се реализира ИП, попадат в границите на заливане при наводнение с ниска вероятност 1% (1000 г.)



В ПУРН 2022 – 2027 г. няма заложи мерки, предвидени забрани и ограничения, касаещи реализирането на предвидените дейности.

**Заклучение:** Реализирането на ИП е **допустимо** спрямо ПУРН 2022 – 2027 г. Предвидените дейности в ИП не са в противоречие с предвидените мерки в Програмата от мерки за намаляване на риска от наводнения и неблагоприятните последици по отношение на човешкото здраве, стопанската дейност, околната среда и културното наследство към ПУРН 2022 – 2027 г.

## **2. Забрани и ограничения, предвидени в Закона за водите и подзаконовите нормативни актове по неговото прилагане, по отношение на този вид планове и/или въздействия, в резултат от реализирането им.**

Реализирането на предвидените в ИП дейности е необходимо да се извършва в съответствие с изискванията на Закона за водите (ЗВ) и подзаконовите нормативни актове, в т. ч. при не нарушаване на обществените интереси.

Изграждането на конструкции, инженерно-строителни съоръжения, постройки и други, при които се осъществява или е възможен контакт с подземните води, се извършва при условията и по реда на ЗУТ, при спазване на изискванията за опазване на подземните води съгласно Глава осма от ЗВ (чл. 46, ал. 2 от ЗВ).

С цел защита от вредното въздействие на водите е необходимо да се спазват изискванията на Глава девета от ЗВ, в т. ч. забраните в чл. 143 от ЗВ – „За защита от вредното въздействие на водите се забранява – *т.1.-нарушаването на естественото състояние на леглата, бреговете на реките и крайбрежните заливаеми ивици; т.3.-използването на речните легла като депа за отпадъци, земни и скални маси; т. 4. извършването на строежи над покритите речни участъци; т.5. съхраняването или складирането на материали, които в значителна степен биха увеличили унищожителната сила на водата при наводнения*“.

Съгласно § 1. ал. 1, т. 16 от Допълнителните разпоредби към ЗВ:

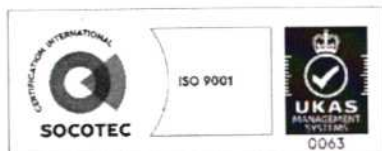
✓ "воден обект" е постоянно или временно съсредоточаване на води със съответни граници, обем и воден режим в земните недра и в естествено или изкуствено създадени форми на релефа заедно с принадлежащите към тях земи;

✓ "крайбрежни заливаеми ивици на реките" са земите, които се заливат: а) в границите на корекциите на реките в населените места и между реката и дигите - при наличие на диги; при протичане на средномногогодишните максимални водни количества с обезпеченост 5 на сто или повтораемост веднъж на 20 години - за речни участъци с неизградени корекции или защитни съоръжения.

Във връзка с планираната реконструкция на метален въжен мост (с дължина 95 м.) да се има предвид следното:

– ползването на воден обект за изграждане на нови, реконструкция или модернизация на съществуващи системи и съоръжения за линейна инфраструктура, пресичаща водни обекти, в т.ч мостове, подлежи на разрешителен режим съгласно чл. 46, ал. 1, т. 1, буква „б“ по реда на Глава четвърта от ЗВ, при спазване изискванията на Наредбата за ползване на повърхностните води.

– при въздушно преминаване на съоръжения над повърхностен воден обект не се изисква разрешително, а е необходимо само 30-дневно предварително писмено уведомяване на Басейнова дирекция, в случаите на чл. 58 ал.1, т. 3 от ЗВ и представяне на информацията по чл. 58, ал. 2 от ЗВ.



За недопускане и предотвратяване на замърсявания и аварии, по отношение на повърхностните и подземните води е необходимо спазване на изискванията на чл. 131 от ЗВ.

С цел опазване на водите и водните обекти е необходимо да се спазват изискванията на Глава осма от ЗВ (в т. ч. забраните на чл. 118а и чл. 134).

Потенциалните въздействия в резултат от реализирането на ИП са описани и взети предвид при направените заключения за допустимост в т. 1 от настоящото становище.

**3. Информация за съществуващи или разрешени въздействия върху водното тяло в района, които да бъдат взети предвид при последваща процедура по Глава шеста от ЗООС.**

Актуална информация за съществуващи или разрешени въздействия е налична в Регистри на издадените разрешителни, публикувани на интернет страницата на БДДР - <http://www.bd-dunav.org/content/registri/razreshitelni-i-resheniia/>.

**4. Информация за свободните водни ресурси в частта от подземно водно тяло, от което се предвижда водовземане (чрез съществуващи или чрез нови съоръжения), опасността от замърсяване на подземните води в процеса на изграждане на нови тръбни (сондажни) кладенци и изисквания за предотвратяване на замърсяването.**

Не е предмет на ИП.

**5. Мотивирана оценка на значителното въздействие върху водите и водните екосистеми.**

Реализирането на ИП *„Развитие на местните забележителности чрез превръщане на прилежащите пространства на река Осъм в туристическа атракция за града и региона, ПИ №№ 43476.315.2164 и 43476.315.1743, гр. Летница“* е **допустимо**:

– спрямо целите и мерките, определени в ПУРБ 2016-2021 г. и ПУРН 2022-2027 г., като не се очаква да окаже негативно въздействие върху водите и водните екосистеми при спазване на мерките, посочени в т. 1.1.2;

– спрямо законовите изисквания посочени в т. 2 от настоящото становище, а именно:

✓ За въздушно преминаване на съоръжения над повърхностен воден обект, не се изисква разрешително по реда на ЗВ, а е необходимо само 30-дневно предварително писмено уведомяване на Басейнова дирекция, в случаите на чл. 58 ал.1, т. 3 от ЗВ и представяне на информацията по чл. 58, ал. 2 от ЗВ.

✓ Спазване на разпоредбите на чл. 134 и чл. 143 от ЗВ за крайбрежните заливаеми ивици и принадлежащите земи на водохранилищата;


**6. Заключение за приложимостта на чл. 93, ал. 9, т. 3 от ЗООС.**

Разпоредбите на чл. 93, ал. 9, т. 3 от ЗООС са **неприложими** за настоящото ИП.

С уважение,

**ИНЖ. РУМЕЛИЯ ПЕТРОВА**

Директор на Басейнова дирекция „Дунавски район“



5800 гр. Плевен, ул. „Чаталджа“ №60  
тел.: +359 64 88 51 00  
e-mail: [dunavbd@bDDR.bg](mailto:dunavbd@bDDR.bg), web: [www.bd-dunav.bg](http://www.bd-dunav.bg)

