



РЕПУБЛИКА БЪЛГАРИЯ

Министерство на околната среда и водите

Басейнова дирекция „Дунавски район“

Изх. № ПУ-01-889-1 [1]
гр. Плевен 2024 г.

ДО
ИНЖ. ИРЕНА ПЕТКОВА
ДИРЕКТОР НА РИОСВ - СОФИЯ

Относно: *Инвестиционно предложение (ИП) за „Изграждане на нова улица V клас от о.т. 301 до о.т. 191, свързваща УПИ I-329,331, кв. 36, с. Гара Бов, община Своге с нова улица с о.т. 190 -191-192-193-194-2 /Републикански път II-16 „София -Своге-Мездра“/, свързваща мах. Скакля и мах. Криви лак в с. Гара Бов, община Своге, чрез триклонно кръстовище в о.т. 191 /км 41 + 817 от път II-16/“.*

УВАЖАЕМА Г-ЖО ПЕТКОВА,

В Басейнова дирекция „Дунавски район“ (БДДР), с наш вх. № ПУ-01-889/04.12.2024 г., е постъпило Ваше писмо с искане за изготвяне на становище относно горепосоченото ИП по чл. 12, ал. 5 от *Наредба за условията и реда за извършване на оценка за съвместимостта на планове и програми, проекти и инвестиционни предложения с предмета и целите на опазване на защитените зони (Наредбата за ОС).* В изпълнение на разпоредбите на чл. 155, ал. 1, т. 23 от Закона за водите (ЗВ), БДДР изразява следното становище:

1. Заключение за допустимостта на инвестиционното предложение спрямо мерките за постигане добро състояние на водите, определени в ПУРБ и ПУРН в Дунавски район.

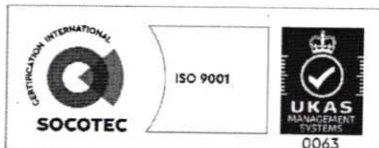
Настоящото становище за допустимост се издава спрямо следните планове за управление в Дунавски район:

- ПУРБ 2016 - 2021 г., приет с Решение № 1110/29.12.2016 г. на Министерски съвет;
- Оценки на състоянието на водните тела за проект на ПУРБ 2022 - 2027 г.;
- ПУРН 2022 - 2027, приет с Решение № 941/28.12.2023 г. на Министерски съвет.

Съгласно предоставената информация:

Целта на ИП е да се изгради нова пътна връзка, осигуряваща пътно-транспортен достъп от УПИ I - 329,331, кв.36 по плана на с. Гара Бов (депо за складиране на карьерни материали – цех „Диабаз“) до новопроектираната улица с о.т. 190-191-192-193-194-2 съпадаща с трасето на съществуващия републикански път II-16 (Мездра-Своге-Мездра), с което да се облекчи трафика от транспортирането на строителни материали от кариерата през територията на село Гара Бов..

Новопроектираната улица с о.т.301-191, с дължина 166,21м, започва от УПИ I - 329,331, кв.36 по плана на с. Гара Бов, преминава над ПИ: 14461.7.116, 14461.12.128, 14461.12.129 и 14461.7.74, в землището на с. Гара Бов и над ПИ: 30350.27.696,



5800 гр. Плевен, ул. „Чаталджа“ №60
тел.: +359 64 88 51 00
e-mail: dunavbd@bDDR.bg, web: www.bd-dunav.bg



30350.71.3, в землището на с. Заселе. Улицата е от V клас и е с дължина около 166,21м. Част от новопроектирана улица е ново мостово съоръжение с дължина 135 м. Предвиждания габарит на съоръжението е с обща ширина от 10,4м, включващо настилка с ширина от 7,0м и два тротоара по 1,7м. Предвиден е надлъжен наклон 1%. Отводняването е чрез водостоци и канавки. Освен коритото на река Искър съоръжението премества още следните препятствия - индустриален коловоз в базата на кариерата, както и два електрифицирани коловоза от ЖП линията София Мездра. Предвижда се мостовото съоръжение да се изпълни като пет отворно съоръжение. Дължината на отворите е както следва 28+30+22+30+25м. Така разпределени отворите позволяват безконфликтно преминаване над ЖП инфраструктурата в зоната на пресичане. Височината на съоръжението над терена е до 30м като над съществуващите коловози е над 15м. Трасето в края се свързва с републиканския път с новопредвиденото триклонно кръстовище от I-ви тип, което попада изцяло в територията на населено място – село Гара Бов.

Новопроектирана улица IV клас с о.т. 190-191-192-193-194-2, с дължина 239,77м – съвпада с трасето на съществуващ път II-16 „София-Своге-Мездра“ от км 41+620 до км 41+859. Връзката на двете улици е посредством ново триклонно кръстовище с о.т. 191 /при км 41+817 от път II-16/. По новообразуваната улица с о.т. 190-191-192-193-194-2, съвпадаща с трасето на републикански път II-16 „София-Своге-Мездра“ от км 41+620 до км 41+859 не се предвиждат строително-монтажни работи..

1.1. План за управление на речните басейни (ПУРБ) в Дунавски район 2016 – 2021 г.

1.1.1. Съгласно ПУРБ 2016-2021 г., ИП попада в обхвата на следните повърхностни и подземни водни тела, както и зони за защита на водите:

1.1.1.1 Повърхностни водни тела

Териториалният обхват на ИП попада в повърхностно водно тяло от поречие Искър, с код BG1IS135R1326 и географско описание - р. Искър от вливане на р. Батулийска при Реброво до вливане на р. Габровница при Елисейна, вкл. притока р. Трескавец. Водното тяло е с лош екологичен потенциал и неизвестно химично състояние. Съгласно проекта на ПУРБ 2022-2027 г. е оценено в умерено екологично и непостигащо добро химично състояние.

ИП предвижда изграждане на новопроектирана улица от V клас с дължина около 166,21м, като част от нея е ново мостово съоръжение с дължина 135 м. Новото мостово съоръжение ще пресича р. Искър. Въздействието от дейностите свързани с изграждането на моста над р. Искър ще е с временен, краткотраен характер, в ограничен участък от водния обект - в обхвата на моста.

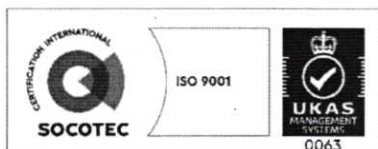
Останалите дейности, предвидени в ИП не засягат повърхностни водни обекти.

Предвид гореизложеното, не се очаква реализирането на ИП да окаже значително негативно въздействие на екологичното или химично състояние на водното тяло и да доведе до непостигане на поставените екологични цели.

За предотвратяване и смекчаване на потенциални неблагоприятни въздействия от реализирането на ИП се предвиждат описаните по-долу мерки и законови изисквания.

1.1.1.2. Подземни водни тела (ПВТ)

ИП попада в обхвата на разпространение на ПВТ с код BG1G00000TJ046 и име „Карстови води в Годечкия масив“. ПВТ е оценено в добро химично и количествено състояние. Съгласно проекта на ПУРБ 2022-2027 г. състоянието на ПВТ остава непроменено.



При реализирането на ИП не се предвиждат дейности, свързани с емитиране на приоритетни и/или опасни вещества, които да създават риск от замърсяване при контакт с подземните води, както и дейности, свързани с водовземане и/или ползване на подземни води. Предвид това, не се очаква ИП да окаже отрицателно въздействие върху състоянието на подземното водно тяло.

За предотвратяване и смекчаване на потенциални неблагоприятни въздействия от реализирането на ИП се предвиждат описаните по-долу мерки и законови изисквания.

1.1.1.3. Зони за защита на водите, съгласно чл. 119а, ал. 1 от ЗВ

Териториалният обхват на ИП **попада** в зона за защита на питейните води от подземни водни тела, в чувствителна зона с код BGCSARI04, в зона за стопански ценни видове риби, в зона за местообитания – с име „Западна Стара планина и Предбалкан“ и код BG0001040, в зона за птици – с име „Понор“ и код BG0002005, и **не попада** в зона за защита на питейните води от повърхностни водни тела, уязвима зона, зона за отдих и водни спортове, защитени територии.

Съгласно информацията за регистъра на зоните за защита на водите в проекта на ПУРБ 2022-2027 г., няма промяна в определените зони за защита.

1.1.1.4. Санитарно-охранителни зони (СОЗ), съгласно чл. 119, ал. 4, т. 2 от ЗВ и буферни зони около водоземните съоръжения/системи без определени СОЗ

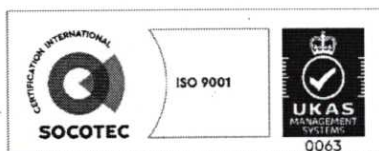
Към настоящият момент, ИП не попада в санитарно охранителна зона (СОЗ), определена по реда на *Наредба №3/16.10.2000 г. за условията и реда за проучване, проектиране, утвърждаване и експлоатация на санитарно-охранителните зони около водоизточниците и съоръженията за питейно-битово водоснабдяване и около водоизточниците на минерални води, използвани за лечебни, профилактични, питейни и хигиенни нужди.*

Съгласно наличната информация в БДДР, ИП не попада в буферната зона с радиус 1000 м от водоземни съоръжения за питейно водоснабдяване без определени СОЗ, за които е необходимо спазване на ограничения в буферни зони съгласно Приложение 1 към Национален каталог от мерки към ПУРБ.

1.1.2 Мерки, заложи в ПУРБ, които следва да се вземат предвид при реализирането на плана.

А. Забрани и ограничения

Код на мярката	Наименование на мярката	Действия за изпълнение на мярката	Код на действие
DP_2	Намаляване на дифузното замърсяване от промишлени дейности	Забрана на миенето и обслужването на транспортни средства и техника в крайбрежните заливаеми ивици и принадлежащите земи на водохранилищата	DP_2_8
HY_1	Възстановяване и защита на речните брегове и речното корито от ерозия	Забрана за сечи на естествена крайбрежна растителност	HY_1_8
HY_7	Подобряване на хидроморфологичното състояние на реките	Забрана за нарушаването на естественото състояние на леглата, бреговете на реките и крайбрежните заливаеми ивици, с изключение на дейности за удълбочаване на фарватера и коригиране на речното корито за осигуряване/подобряване на безопасно корабоплаване в общия българо-румънски участък на р. Дунав и при дейности за защита	HY_7_5



Код на мярката	Наименование на мярката	Действия за изпълнение на мярката	Код на действие
		от наводнения, както и други дейности съобразени с действащото законодателство	
PM_2	Опазване на химичното състояние на подземните води от замърсяване и влошаване	Забрана за извършването на дейности водещи до отвеждането в подземните води на опасни вещества	PM_2_2

Съгласно предоставената информация, предвидените в ИП дейности не попадат под забраните и ограниченията на гореизброените мерки.

Б. Други мерки

Код на мярката	Наименование на мярката	Действия за изпълнение на мярката	Код на действие
HY_1	Възстановяване и защита на речните брегове и речното корито от ерозия	Защита на речните брегове от ерозия и свързаните с тях свлачищни процеси	HY_1_1
DP_11	Прилагане на екологични практики или най-добрите налични техники за ограничаване на отвеждането в подземните води на замърсяващи вещества	Прилагане на екологични практики или най-добрите налични техники за ограничаване на отвеждането в подземните води на замърсяващи вещества	DP_11_1
GO_3	Подобряване на управлението на водите в зоните за защита на водите	Съобразяване с режими, препоръки и мерки имащи отношение към води, въведени с утвърден план за управление на ЗЗ/ЗТ	GO_3_6

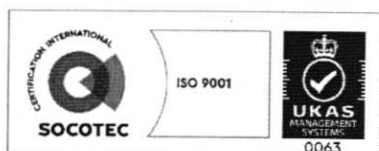
За предотвратяване и смекчаване на евентуални неблагоприятни въздействия от реализирането на ИП, следва да се спазват приложимите мерки за достигане/запазване на доброто състояние на водните тела в Дунавски район за басейново управление, съгласно програмата от мерки на действащия към момента на реализирането им ПУРБ.

При реализирането на ИП следва да се имат предвид и приложимите мерки съгласно Становище по Екологична оценка № 7-3/2016 г. на проекта на ПУРБ към ПУРБ 2016 – 2021 г. в ДРБУ, в т. ч.: „При прилагане на мерките, свързани със строителство, да не се допуска замърсяването на речните легла със строителни материали и гориво-смазочни материали от строителната техника”.

Заклучение: Реализирането на ИП е **допустимо** спрямо целите за опазване на околната среда, заложили в ПУРБ 2016 - 2021 г. в Дунавски район, при спазване на посочените мерки в т. 1.1.2. от настоящото становище.

1.2 План за управление на риска от наводнения (ПУРН) в Дунавски район 2022-2027 г.

Съгласно ПУРН 2022 - 2027 г., териториалният обхват на горепосоченото ИП попада в РЗПРН с код BG1_APSFR_IS_033, утвърден от Министъра на околната среда и водите със Заповед РД-804/10.08.2021 г.



5800 гр. Плевен, ул. „Чаталджа” №60
 тел.: +359 64 88 51 00
 e-mail: dunavbd@bldr.bg, web: www.bd-dunav.bg



В Програмата от мерки, заложена в ПУРН 2022-2027 г. в Дунавски район, няма предвидени забрани и ограничения, касаещи реализирането на ИП, но следва да се спазват общите мерки за района за басейново управление. При реализация на ИП е необходимо да се имат предвид приложимите мерките съгласно Становище по Екологична оценка №6-5/2023 г. на проекта на ПУРН (Приложение Л и Приложение М към ПУРН 2022-2027 г. в ДРБУ).

Заключение: Реализирането на ИП е **допустимо** спрямо ПУРН 2022 - 2027 г. в Дунавски район. Предвидените дейности не са в противоречие с Програмата от мерки за намаляване на риска от наводнения.

2. Забрани и ограничения, предвидени в Закона за водите и подзаконовите нормативни актове по неговото прилагане, по отношение на този вид планове и/или въздействия в резултат от реализирането им.

Предвидените в ИП дейности е необходимо да се извършват в съответствие с изискванията на ЗВ и свързаните с него подзаконови нормативни актове, при ненарушаване на обществени интереси и придобити права, съгласно чл. 49 от ЗВ.

Предвиденото в ИП изграждане на мостово съоръжение подлежи на разрешителен режим за ползване на воден обект по смисъла на чл. 46 от ЗВ, при спазване изискванията на Глава четвърта и Глава осма от ЗВ, и Наредба за ползването на повърхностните води, приета с Постановление на МС 100 от 23.03.2021 г.

С цел защита от вредното въздействие на водите е необходимо да се спазват изискванията на Глава девета от ЗВ, в т. ч. забраните на чл. 143 от ЗВ: *нарушаване на естественото състояние на леглата, бреговете на реките и крайбрежните заливаеми ивици; използването на речните легла като депа за отпадъци, земни и скални маси и съхраняването или складирането на материали, които в значителна степен биха увеличили унищожителната сила на водата при наводнения.*

Изграждането на конструкции, инженерно-строителни съоръжения, постройки и други, при които се осъществява или е възможен контакт с подземните води, се извършва при условията и по реда на Закона за устройство на територията, при спазване на изискванията за опазване на подземните води, съгласно Глава осма от ЗВ.

С цел защита на крайбрежните заливаеми ивици и принадлежащите земи на водохранилищата да се изпълняват разпоредбите на чл. 134 от ЗВ.

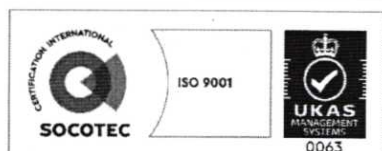
Потенциалните въздействия в резултат от реализирането от ИП са описани и взети предвид при направените заключения за допустимостта на ИП в т. 1 от настоящото становище.

3. Информация за съществуващи или разрешени въздействия върху водното тяло в района, които да бъдат взети предвид при последваща процедура по Глава шеста от ЗООС.

Актуална информация за съществуващи или разрешени въздействия е налична в Регистри на издадените разрешителни, публикувани на интернет страницата на БДДР - <http://www.bd-dunav.org/content/registri/razreshitelni-i-resheniia/>.

4. Информация за свободните водни ресурси в частта от подземно водно тяло, от което се предвижда водоземане (чрез съществуващи или чрез нови съоръжения), опасността от замърсяване на подземните води в процеса на изграждане на нови тръбни (сондажни) кладенци и изисквания за предотвратяване на замърсяването.

ИП не предвижда водоземане от подземни води.



5800 гр. Плевен, ул. „Чаталджа“ №60
тел.: +359 64 88 51 00
e-mail: dunavbd@bddr.bg, web: www.bd-dunav.bg



5. Мотивирана оценка на значителното въздействие върху водите и водните екосистеми.

Реализирането на ИП за „Изграждане на нова улица V клас от о.т. 301 до о.т. 191, свързваща УПИ I-329,331, кв. 36, с. Гара Бов, община Своге с нова улица с о.т. 190 - 191-192-193-194-2 /Републикански път II-16 „София -Своге-Мездра"/, свързваща мах. Скакля и мах. Криви лак в с. Гара Бов, община Своге, чрез триклонно кръстовище в о.т. 191 /км 41 + 817 от път II-16/“, е **допустимо**:

- спрямо целите и мерките, определени в ПУРБ 2016 – 2021 г. и ПУРН 2022 – 2027 г., и не се очаква да окаже негативно въздействие върху водите и водните екосистеми, при спазване на мерките, посочени в т. 1.1.2;
- спрямо законовите изисквания, посочени в т. 2 от настоящото становище, при спазване изискванията на чл. 46 от ЗВ по отношение на разрешителен режим за ползване на воден обект с цел изграждане на мостово съоръжение.

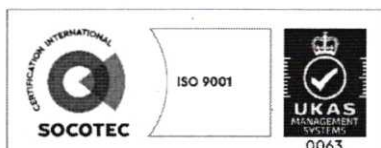
С уважение,

ИНЖ. РУМЕЛИЯ ПЕТРОВА

Директор на Басейнова дирекция „Дунавски район“



За Директор: Р. Маринчев
Директор на Дирекция: „Контрол“
Заповед за заместване:
№ 44/20.06.2023 г.



5800 гр. Плевен, ул. „Чаталджа“ №60
тел.: +359 64 88 51 00
e-mail: dunavbd@bDDR.bg, web: www.bd-dunav.bg

