



РЕПУБЛИКА БЪЛГАРИЯ

Министерство на околната среда и водите

Басейнова дирекция „Дунавски район“

Изх. №ПУ-01-887-(1)

Гр. Плевен10.12.....2024 г.

ДО

ИНЖ. ИРЕНА ПЕТКОВА

ДИРЕКТОР НА РИОСВ – СОФИЯ

БУЛ. „ЦАР БОРИС III“ №136, ет. 10

1618, ГР. СОФИЯ

На Ваш №2598-10158/03.12.2024 г.

КОПИЕ ДО

ГЕОРГИ ДИМОВ

КМЕТ НА ОБЩИНА БОЖУРИЩЕ

БУЛ. „ЕВРОПА“ №85

2227, ГР. БОЖУРИЩЕ

Относно: *Подробен устройствен план – План за регулация и застрояване (ПУП-ПРЗ) за поземлен имот с идентификатор 77400.129.2, м. „Свинарска чешма“, землището на с. Храбърско, община Божурище.*

УВАЖАЕМА ГОСПОЖО ПЕТКОВА,

В Басейнова дирекция „Дунавски район“ (БДДР) е постъпило Ваше писмо с изх. №2598-10158/03.12.2024 г. и наш входящ №ПУ-01-887/03.12.2024 г., с искане за становище по чл. 13, ал. 2 от *НАРЕДБА за условията и реда за извършване на екологична оценка на планове и програми*, за горепосоченият ПУП-ПРЗ. На основание чл. 155, ал. 1, т. 23 от Закона за водите (ЗВ), изразявам следното становище:


Предоставена информация:

ПУП-ПРЗ за поземлен имот с идентификатор 77400.129.2, находящ се в местност „Свинарска чешма“, землището на с. Храбърско, община Божурище е с цел регулация и застрояване. Предвидено е строителство на осем жилищни сгради.

Предвидено е водоснабдяването да се осъществява чрез собствен водоизточник с дълбочина до 9 м.

Битово-фекалните отпадни води ще се заустват във водоплътни изгребни ями за всяка жилищна сграда.

Заявлението е подадено от юридическо лице.



5800 гр. Плевен, ул. „Чаталджа“ №60
тел.: +359 64 88 51 00
e-mail: dunavbd@bddd.bg, web: www.bd-dunav.bg



1. Заключение за допустимостта на програмата от гледна точка на мерките за постигане добро състояние на водите, определени в плановете за управление на речните басейни.

1.1. По отношение на План за управление на речните басейни (ПУРБ) в Дунавски район.

Настоящото становище за допустимост се издава спрямо:

– ПУРБ 2016 – 2021 г., съгласно § 6 от Преходните и Заключителни разпоредби към Закон за изменение и допълнение на ЗВ;

– Проекта на ПУРБ за периода 2022 – 2027 г. в Дунавски район, който е публикуван на интернет страницата на БДДР в раздел „Управление на водите“, подраздел „План за управление на речния басейн“.

1.1.1. Съгласно действащия към момента ПУРБ 2016 – 2021 г., имотът обект на ПУП-ПРЗ, попада в следните повърхностни и подземни водни тела, както и зони за защита на водите:

1.1.1.1. Повърхностни водни тела (състоянието на водното тяло съгласно ПУРБ 2016-2021 г.):


Имотът обект на ПУП-ПРЗ попада във водосбора на повърхностно водно тяло с код BG1IS400R012 и име „Блато“. Водното тяло е силно модифицирано, оценено в лош екологичен потенциал и добро химично състояние. Съгласно проекта на ПУРБ 2022 – 2027 г. химичното състояние на водното тяло е недостигащо добро, а екологичното остава непроменено.

След направена проверка по налични едромасщабни топографски карти в Кадастрално-административната информационна система (КАИС) на Агенция по геодезия, картография и кадастър (АГКК) се установи, че на отстояние около 40 м южно от ПИ с идентификатор 77400.129.2, находящ се в м. „Свинарска чешма“, землището на с. Храбърско, община Божурище се намира ПИ с идентификатор 77400.116.601, област София, община Божурище, с. Храбърско, м. „Раин брод“, вид собств. Общинска публична, вид територия Земеделска, НТП ДЕРЕ.

Съгласно представената информация ПУП-ПРЗ не предвижда водовземане от повърхностни води и/или ползване на повърхностни водни обекти. В тази връзка не се очаква реализацията на ПУП-ПРЗ да окаже негативно влияние върху елементите за качество, определящи екологичния потенциал и химичното състояние на повърхностното водно тяло и не постигане на поставените цели.

1.1.1.2. Подземни водни тела (състоянието на водното тяло съгласно ПУРБ 2016-2021 г.):

Имотът предмет на ПУП-ПРЗ попада в обхвата на разпространение на ПВТ с кодове BG1G00000NQ030 и BG1G00000NQ033. Съгласно Приложение 1.3.2.1. „Характеризиране на подземните водни тела“ към Раздел 1 от ПУРБ е определена средна дебелина на ПВТ, като за ПВТ с код BG1G00000NQ030 е 80 м, а за ПВТ с код BG1G00000NQ033 е 120 м. В тази връзка и предвид проектната дълбочина на кладенеца (до 9 м) водовземането ще се осъществява от първото от повърхността ПВТ, а именно: ПВТ с код BG1G00000NQ030 и име „Порови води в Неоген-Кватернера – Софийска долина“. ПВТ е оценено в лошо химично състояние поради отклонение от стандарта за качество (СК) по показатели Fe и Mn и добро количествено състояние. Поставените цели за ПВТ до 2027 г. са: „Запазване на добро количествено състояние. Постигане на СКОС за Fe и Mn за добро химично състояние до 2027 г. (СКОС коригиран с фонова



5800 гр. Плевен, ул. „Чаталджа“ №60
тел.: +359 64 88 51 00
e-mail: dunavbd@bddr.bg, web: www.bd-dunav.bg



концентрация). Предотвратяване на влошаването на химичното състояние по другите показатели“.

Съгласно проекта на ПУРБ 2022-2027 г. състоянието на ПВТ остава непроменено.

ПУП-ПРЗ няма да окаже негативно влияние върху химичното състояние на подземното водно тяло. Въздействието върху количественото състояние от предвиденото водоземане е представено в т. 4 от настоящото становище.

1.1.1.3. Зони за защита на водите, съгласно чл. 119а, ал. 1 от Закона за водите.

Имотът обект на ПУП-ПРЗ **попада** в зона за защита на питейните води от подземни водни тела и чувствителна зона с код BGCSARI04 и **не попада** в зона за защита на питейните води от повърхностни водни тела, зона за отдых и водни спортове, нитратно уязвима зона, зона за стопански ценни видове риби, защитени територии, зона за местообитания и зона за птици.

Съгласно информацията за регистъра на зоните за защита на водите в ПУРБ 2022 – 2027 г., към момента на издаване на настоящото становище няма промяна в определените зони за защита.

1.1.1.4 Санитарно-охранителни зони (СОЗ), съгласно чл. 119, ал. 4, т. 2 от ЗВ

Съгласно наличната в БДДР информация към настоящия момент имотът обект на ПУП-ПРЗ **не попада** в СОЗ определени в съответствие с изискванията на *Наредба №3/16.10.2000 г. за условията и реда за проучване, проектиране, утвърждаване и експлоатация на санитарно-охранителните зони около водоизточниците и съоръженията за питейно-битово водоснабдяване и около водоизточниците на минерални води, използвани за лечебни, профилактични, питейни и хигиенни нужди* (Наредба №3 от 16 октомври 2000 г.) и **не попада** в буферна зона (радиус 1 000 м) около водоземни съоръжения за самостоятелно питейно-битово водоснабдяване без определена СОЗ.

1.1.2. Мерки, заложи в ПУРБ 2016 – 2021 г., които трябва да се вземат предвид при реализиране на ПУП-ПРЗ.

А. Забрани и ограничения, свързани с дейностите, предвидени в ПУП-ПРЗ

Код на мярката	Наименование на мярката	Действия за изпълнение на мярката	Код на действие
GD_1	Опазване на химичното състояние на подземните води от замърсяване и влошаване	Забрана или ограничаване на дейности, които увеличават риска за пряко или непряко отвеждане на приоритетни и опасни вещества или други замърсители в подземните води, включително разкриването на подземните води на повърхността, чрез изземване на отложенията и почвите, покриващи водното тяло.	GD_1_2
PM_1	Опазване на количественото състояние на подземните води	Забрана за издаване на разрешителни за водоземане когато се създава риск от влошаване на състоянието на свързаните повърхностни водни тела	PM_1_2
PM_1	Опазване на количественото състояние на подземните води	Забрана за издаване на разрешителни за водоземане когато се създава риск от влошаване на състоянието на сухоземни екосистеми пряко зависими от подземните води	PM_1_3



5800 гр. Плевен, ул. „Чаталджа“ №60
 тел.: +359 64 88 51 00
 e-mail: dunavbd@bDDR.bg, web: www.bd-dunav.bg




Код на мярката	Наименование на мярката	Действия за изпълнение на мярката	Код на действие
PM_1	Опазване на количественото състояние на подземните води	Забрана за издаване на разрешителни за водовземане, ако водовземните съоръжения са изградени без изискването се разрешително или не са включени в регистъра на съоръженията за водовземане	PM_1_5
PM_1	Опазване на количественото състояние на подземните води	Забрана за издаване на разрешителни за водовземане когато общото водовземане надвишава разполагаемите ресурси на подземните водни тела и/или максимално допустимото експлоатационно понижение на водното ниво надвишава определеното за водното тяло допустимо понижение на водното ниво	PM_1_8
PM_2	Опазване на химичното състояние на подземните води от замърсяване и влошаване	Забрана за извършването на дейности водещи до отвеждането в подземните води на опасни вещества	PM_2_2

При реализиране на предвидените в ПУП-ПРЗ дейности е необходимо да се спазват горепосочените мерки за опазване на количественото и химичното състояние на подземните води от замърсяване и влошаване.

Приложимостта на мярка с код PM_1 и действията към нея се преценяват на етап издаване на разрешително за водовземане от подземни води по реда на ЗВ.

Б. Други мерки, които следва да се имат предвид при реализация на ПУП-ПРЗ

Код на мярка	Наименование на мярка	Действия за изпълнение на мярката	Код на действие
DW_1	Забрани и ограничения за изпълнение на дейности в зоните за защита на питейните води и в определените СОЗ и буферните зони около водовземните съоръжения/системи	Определяне на СОЗ около съоръженията за ПБВ съгласно действащото законодателство	DW_1_3
CA_10	Прилагане на разрешителен режим по реда на Закона за водите за водовземане от повърхностни и от подземни води, вкл. изграждане на свързаните с това съоръжения	Прилагане на разрешителен режим по реда на Закона за водите за водовземане от повърхностни и от подземни води, вкл. изграждане на свързаните с това съоръжения.	CA_10_1
EW_3	Осигуряване на измерване на количеството ползвани повърхностни и подземни води	Монтиране/изграждане на устройства за измерване на ползваните водни количества	EW_3_1
DP_11	Прилагане на екологични практики или най-добрите налични техники за ограничаване на отвеждането в подземните води на замърсяващи вещества	Прилагане на екологични практики или най-добрите налични техники за ограничаване на отвеждането в подземните води на замърсяващи вещества	DP_11_1
DP_14	Намаляване на дифузното замърсяване от отпадъци от населени места	Депониране на битови отпадъци в съответствие с изискванията за третиране на отпадъци.	DP_14_2



5800 гр. Плевен, ул. „Чаталджа“ №60
 тел.: +359 64 88 51 00
 e-mail: dunavbd@bDDR.bg, web: www.bd-dunav.bg



Програмите от мерки са описани в Приложенията към Раздел 7 на ПУРБ 2016 – 2021 г. на БДДР.

Заклучение: ПУП-ПРЗ за ПИ с идентификатор 77400.129.2, находящ се в находящ се в местност „Свинарска чешма“, землището на с. Храбърско, община Божурище е **допустим** спрямо целите и мерките за постигане на доброто състояние на водите, заложиени в ПУРБ 2016 – 2021 г. и не се очаква да окаже значително въздействие върху водите при спазване на мерките посочени в т. 1.1.2. от настоящото становище.

1.2. По отношение на План за управление на риска от наводнения (ПУРН) в Дунавски район.

ПУРН в Дунавски район за периода 2022 – 2027 г. е приет с Решение №941/28.12.2023 г. на Министерски съвет. ПУРН 2022 – 2027 г. и картите на заплахата и риска от наводнения са публично достъпни на интернет страницата на БДДР: www.bd-dunav.org, секция „Управление на водите“, раздел „План за управление на риска от наводнения 2022 – 2027“, подраздел „ПУРН 2022 – 2027 г.“.

Съгласно ПУРН 2022 – 2027 г. имотът обект на ПУП-ПЗ **не попадат** в РЗПРН.

В ПУРН 2022 – 2027 г. няма заложиени мерки, предвидени забрани и ограничения, касаещи реализирането на предвидените дейности.

Заклучение: ПУП-ПРЗ за ПИ с идентификатор 77400.129.2, находящ се в находящ се в местност „Свинарска чешма“, землището на с. Храбърско, община Божурище е **допустим** спрямо ПУРН 2022 – 2027 г. Предвидените дейности в ПУП-ПРЗ не са в противоречие с предвидените мерки в Програмата от мерки за намаляване на риска от наводнения и неблагоприятните последици по отношение на човешкото здраве, стопанската дейност, околната среда и културното наследство към ПУРН 2022 – 2027 г.

2. Забрани и ограничения, предвидени в Закона за водите и подзаконовите нормативни актове по неговото прилагане, по отношение на този вид програми и/или въздействия, в резултат от реализирането им.

Съгласно чл. 43, ал. 2 от ЗВ „Физическите лица - собственици или ползватели на недвижим имот, разположен в границите на населените места и селищните образувания, имат право на безвъзмездно водовземане до 10 куб. м на денонощие за собствени потребности от намиращите се в него повърхностни и подземни води, с изключение на минералните води. Извън случаите по ал. 2 за индивидуалното използване на водите и водните обекти се заплащат такси, определени с тарифа от Министерския съвет“.

По смисъла на ЗВ, съгласно Допълнителните разпоредби, § 1. ал. (1), т. 71: „собствени потребности на гражданите“ са потребностите от вода за домакински цели, както и за водопой на животни и за поливане в границите на собствения имот, с изключение на потребностите от вода за извършването на стопанска дейност и упражняване професия или занаят“.

Предвид разпоредбите на чл. 120 от Наредба №1/10.10.2007 г. за проучване, ползване и опазване на подземните води (Наредба №1/10.10.2007 г.), съоръженията за водовземане за задоволяване на собствени потребности на гражданите, ползвани от тях за домакински нужди, не са водовземни съоръжения за самостоятелно питейно-битово водоснабдяване по смисъла на ЗВ.

Когато отнетата чрез проектното съоръжение подземна вода се използва за нужди различни от „домакински цели“, а именно: захранване на обекта/имота, жилищните сгради с вода за пиене, приготвяне на храна и други битови цели, то това не е



5800 гр. Плевен, ул. „Чаталджа“ №60
тел.: +359 64 88 51 00
e-mail: dunavbd@bDDR.bg, web: www.bd-dunav.bg



задоволяване на собствените потребности на гражданите, а е питейно-битово водоснабдяване.

Съгласно Допълнителните разпоредби към *Тарифата за таксите за водоземане, за ползване на воден обект и за замърсяване*: „§1, т. 1.Целите на ползване на отнетата вода са: а) „питейно-битово водоснабдяване“ – когато отнетата вода се използва за пиене, приготвяне на храна и други битови цели или за производство на хранителни, лекарствени или козметични продукти или вещества, предназначени за консумация от човека, в случай че качеството на водата може да окаже влияние върху качеството на крайните продукти.“. Съгласно същите разпоредби, „битови“ цели на ползване на отнетата вода не са определени.

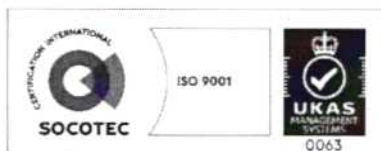
С оглед гореизложеното във всички останали случаи, изграждането на водовземно съоръжение за питейно-битово и самостоятелно питейно-битово водоснабдяване, и водоземането чрез него се осъществява само с наличие на издадено разрешително. Разрешителните се издават при спазване на изискванията на Глава четвърта „Разрешителен режим“ и Глава осма „Опазване на водите и водните обекти“ от ЗВ и изискванията на Наредба №1, в т.ч. при не нарушаване на обществените интереси (чл. 49 от ЗВ) и се издава на юридически лица и на еднолични търговци (чл. 50, ал. 3, т. 1 от ЗВ).

Съгласно чл. 163 от Наредба №1, в процедурата по издаване на разрешително се извършва преценка на искането по критериите, определени в чл. 62 на ЗВ. Към заявлението за издаване на разрешително за подземни води, се прилага и заверена от съответния компетентен орган актуална скица на поземлените имоти, или копие от кадастралната карта с нанесено местоположение на съоръжението (чл. 144, ал. 2, т. 5 от Наредба №1). В случаите, когато се предвижда ползването на земеделска земя за неземеделски цели, документите по чл. 144, ал. 2, т. 5 от Наредба №1 отразяват промененото предназначение на земеделските земи (чл. 144, ал. 3 от Наредба №1).

Съгласно условията и реда за издаване на разрешителното, определени в чл. 60 от ЗВ („когато заявените водни количества или част от тях се предвижда да се ползват за самостоятелно питейно-битово водоснабдяване“) и чл. 154 от Наредба №1, когато искането е за издаване на разрешително за водоземане от подземни води, към заявлението се прилагат и документ от ВиК оператора на обособената територия, удостоверяващ, че няма възможност за осигуряване на необходимите количества от съществуващата водоснабдителна система.

Съгласно Приложение 4 към чл. 166, ал. 7 от Наредба №1 и във връзка с чл. 40, ал. 2 от ЗВ, титулярът на разрешително за водоземане може да предоставя услуги за водоснабдяване на трети лица само след регистриране като ВиК оператор по реда на Закона за регулиране на водоснабдителните услуги.

При използване на водите за питейно-битово водоснабдяване, с цел тяхното опазване да се спазват разпоредбите на чл. 119, ал. 4, т. 2 от ЗВ и нормативните изисквания на Наредба №3. Водоползвателите – титуляри на разрешителни, имат задължение да предприемат действия за определяне на СОЗ на съоръженията за питейно-битово водоснабдяване. Съгласно разпоредбите на чл. 22 от Наредба №3, в имота предмет на ИП следва да бъде обособена площ за оразмеряване на пояс I на СОЗ около водовземното съоръжение за питейно-битови цели. В пояс I на СОЗ се разрешават единствено дейности, свързани с експлоатацията на водоизточника/съоръжението и е недопустимо извършването на всякакви други дейности, в т.ч. изграждане на изгребни ями.



5800 гр. Плевен, ул. „Чаталджа“ №60
тел.: +359 64 88 51 00
e-mail: dunavbd@bDDR.bg, web: www.bd-dunav.bg



Предвид гореизложеното, предвиденото захранване с вода на ПИ 77400.129.2 от новоизграден водоизточник за собствени потребности (съгл. чл. 43, ал. 2 от ЗВ), с предполагаема дълбочина до 9 м, не може да послужи като начин на водоснабдяване на жилищната сграда с цел разрешаване на застрояване, съгласно чл. 60, ал. 2 от ЗУТ.

С цел опазване на подземните води от замърсяване е необходимо при реализирането на ПУП-ПРЗ да се спазват забраните на чл. 118а от ЗВ.

Изгребните ями, в които ще се отвеждат битово-фекалните отпадъчни води, следва да бъдат изградени от водонепропусклив материал и да отговаря на техническите и санитарно-хигиенните изисквания. Капацитетът на ямите следва да е съобразен с количеството отпадъчни води, които ще се формират от живущите в сградата. За отпадъчните води от ямите следва да се осигури периодично извозване от лицензирана фирма и предаване в канализационна система за последващо третиране.

Местоположението на кладенеца следва да бъде съобразено с местоположението на изгребните ями с цел недопускане на замърсяване на подземните води.

При осъществяване на дейностите произтичащи от ПУП-ПРЗ следва да се спазват изискванията на чл. 46, ал. 2 от ЗВ.

Потенциалните въздействия в резултат от реализирането на ПУП-ПРЗ са описани и взети предвид при направените заключения за допустимостта на ПУП-ПРЗ в т. 1. и т. 4. от настоящото становище.

3. Информация за съществуващи или разрешени въздействия върху водното тяло в района, които трябва да бъдат взети предвид при последваща процедура по глава шест от ЗООС.

В района на ИП е издадени 2 бр. разрешително за водовземане от подземно водно с код BG1G00000NQ030.

Предвид изискванията на чл. 2б от Наредба №1 за проучване, ползване и опазване на подземните води, като „район на имота“ се определя землището на населеното място, в което се предвижда да се реализира ИП, попадащо в подземното водно тяло, от което се предвижда водовземане.

Актуална информация за съществуващи или разрешени въздействия е налична в Регистри на издадените разрешителни, публикувани на интернет страницата на Басейнова дирекция „Дунавски район“:

<http://www.bd-dunav.bg/content/registri/razreshitelni-i-resheniia>.

4. Информация за свободните водни ресурси в частта от подземно водно тяло, от което се предвижда водовземане (чрез съществуващи или чрез нови съоръжения), опасността от замърсяване на подземните води в процеса на изграждане на нови тръбни (сондажни) кладенци и изисквания за предотвратяване на замърсяването.

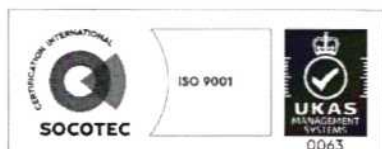
Неприложимо на етап ПУП-ПРЗ.

5. Мотивирана оценка на значителното въздействие върху водите и водните екосистеми.

ПУП-ПРЗ за поземлен имот с идентификатор 77400.129.2 с изграждане на собствен водоизточник с дълбочина до 9 м, находящ се в местност „Свинарска чешма“, землището на с. Храбърско, община Божурище **е допустим:**

- спрямо целите и мерките, определени в ПУРБ 2016 – 2021 г. и ПУРН 2022 – 2027 г., и не се очаква да окаже негативно въздействие върху водите и водните екосистеми, при спазване на мерките, посочени в т. 1.1.2;

- спрямо законови изисквания посочени в т. 2 от настоящото становище, в т.ч.:



5800 гр. Плевен, ул. „Чаталджа“ №60
тел.: +359 64 88 51 00
e-mail: dunavbd@bddd.bg, web: www.bd-dunav.bg



✓ за водовземането от подземни води има издадено разрешително по реда на Глава четвърта „Разрешителен режим“ от ЗВ, при спазване и изискванията на Наредба № 1;

✓ водоползвателят – титуляр на разрешително за водовземане от подземни води, предприеме действия за определяне на СОЗ на съоръжението за питейно-битово водоснабдяване, съгласно разпоредбите на Наредба №3/16.10.2000 г.;

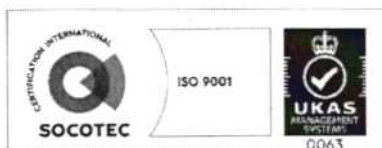
✓ титулярът на разрешително за водовземане от подземни води, в случай на продажба на жилищните сгради, не може да предоставя ВиК услуги на потребителите срещу заплащане. Предоставянето на ВиК услуги на потребителите срещу заплащане, се извършват от ВиК оператори по реда на ЗВ и Закона за регулиране на водоснабдителните и канализационните услуги.

Произтичащите от ПУП-ПРЗ дейности, като изграждане на жилищни сгради, сондажен кладенец и изгребни ями, подлежат на отделна процедура по реда на глава шеста от ЗООС, като се имат предвид законовите изисквания в т. 2 от настоящото становище.

С уважение,

ИНЖ. РУМЕЛИЯ ПЕТРОВА

Директор на Басейнова дирекция, Дунавски район



5800 гр. Плевен, ул. „Чаталджа“ №60
тел.: +359 64 88 51 00
e-mail: dunavbd@bdds.bg, web: www.bd-dunav.bg

