



РЕПУБЛИКА БЪЛГАРИЯ

Министерство на околната среда и водите

Басейнова дирекция „Дунавски район“

Изм. № ПУ-01-876 (2)
гр. Плевен ... 06.12.2024 г.

ДО
ЕРДЖАН СЕБАЙТИН
ДИРЕКТОР НА РИОСВ - ВАРНА
УЛ. „ЯН ПАЛАХ“ № 4
9000 ГР. ВАРНА

На ваш изх. № 26-00-8468/A1/28.11.2024 г.

Относно: инвестиционно предложение (ИП)

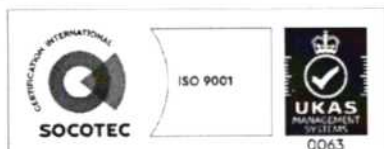
УВАЖАЕМИ ГОСПОДИН СЕБАЙТИН,

В Басейнова дирекция „Дунавски район“ (БДДР) е постъпило Ваше писмо с изх. № 26-00-8468/A1/28.11.2024 г. и наш вх. № ПУ-01-876/28.11.2024 г. с искане за изготвяне на становище за ИП „Изграждане на тръбен кладенец“ в поземлен имот с идентификатор 53391.77.64, землище на с. Огражден, общ. Генерал Тошево за водовземане от подземни води за напояване на земеделски култури“ в поземлени имоти с идентификатори 53391.77.64, 53391.77.69, 53391.77.67, 53391.77.68, 53391.77.49, 53391.77.47, 53391.77.48, 53391.77.20, 53391.77.21, 53391.77.22 и 53391.77.24 с обща площ 363,600 дка, с. Огражден, общ. Генерал Тошево, обл. Добрич на основание чл. чл. 4а от Наредба за условията и реда за извършване на оценка на въздействието върху околната среда. В изпълнение на разпоредбите на чл. 155, ал. 1, т. 23 от Закона за водите (ЗВ), БДДР изразява следното становище:

1. Оценка на допустимостта на предложението от гледна точка на мерките за постигане добро състояние на водите, определени в плановете за управление на речните басейни:

Проектът на План за управление на речните басейни в Дунавски район 2022-2027г. е публикуван и достъпен на интернет страницата на Басейнова дирекция „Дунавски район“ секция „Управление на водите“ подсекция „План за управление на речния басейн“ - „ПУРБ 2022-2027 в Дунавски район“.

Съгласно § 6 от Преходните и Заключителни разпоредби към Закон за изменение и допълнение на Закона за водите (Обн. ДВ. бр.20 от 11 Март 2022 г.), *Плановете за управление на риска от наводнения за периода 2016 - 2021 г. и Плановете за управление на речните басейни за периода от 2016 - 2021 г. се прилагат до приемането на актуализирани плановете по реда на чл. 146о ал. 3 (Нова - ДВ, бр. 20 от 2022 г., в сила от 01.01.2022 г.) и чл. 159 ал.3 (Нова - ДВ, бр. 20 от 2022 г., в сила от 01.01.2022 г.) от Закона за водите.*



5800 гр. Плевен, ул. „Чаталджа“ №60
тел.: +359 64 88 51 00
e-mail: dunavbd@bddr.bg, web: www.bd-dunav.bg



В тази връзка настоящото становище за допустимост се издава спрямо следните планове за управление на водите в ДРБУ:

– План за управление на речните басейни (ПУРБ) 2016 – 2021 г., приет с Решение № 1110/29.12.2016 г. на Министерски съвет;

– Проект на План за управление на речните басейни в Дунавски район за басейново управление 2022-2027 г.

– План за управление на риска от наводнения (ПУРН) 2022 – 2027, приет с Решение № 941/28.12.2023 г. на Министерски съвет.

Съгласно представената информация:

ИП е ново и предвижда изграждане на тръбен кладенец (ТК-1 „Агровита БГ-Огражден“) в поземлен имот (ПИ) с идентификатор 53391.77.64, с. Огражден. ТК ще е с крайна дълбочина 450 ± 50 м и проектни географски координати в WGS'84: N 43°47'55" E 28°01'11", Кота терен 205 м. ТК ще бъде изграден в подземно водно тяло с име „Карстови води в Малм-Валанжския басейн“ и код BG1G0000J3K051.

Водата от кладенеца ще се използва за „самостоятелно водоснабдяване за напояване (повърхностното гравитачно) на земеделски култури“ с обща площ от 363,600 дка - ПИ с идентификатори 53391.77.64, 53391.77.69, 53391.77.67, 53391.77.68, 53391.77.49, 53391.77.47, 53391.77.48, 53391.77.20, 53391.77.21, 53391.77.22 и 53391.77.24.

Необходими водни количества: средноденонощен дебит – 14,8 л/сек, максимален дебит – 30 л/сек; годишно водно количество – 466733 куб. м/год; сезонно водно количество – 136800 куб. м/год (от 01 май до 15 август – 107 дни).

До поливните площи водата ще се доставя чрез главен и второстепенни транспортни тръбопроводи.

Питейна вода за обекта ще се доставя от търговската мрежа.

Не се очаква формиране на отпадъчни води при реализацията на ИП – изграждане и добив на подземни води за напояване на земеделски култури.

На основание предоставената към настоящия момент информация и документация за горепосоченото ИП, БДДР изразява следното становище:

1.1 План за управление на речните басейни (ПУРБ) в Дунавски район

1.1.1. ИП попада в следните повърхностни водни тела, подземни водни тела и зони за защита на водите:

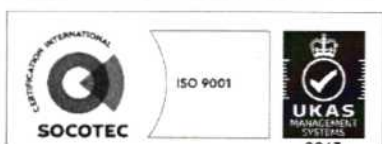
1.1.1.1 Повърхностни водни тела (състоянието на водното тяло съгласно ПУРБ 2016-2021 г.)

ИП попада във водосбора на повърхностно водно тяло с код BG1DJ900R1015, име „ПЪРЪН ДЕРЕ и географско описание „р. Парън дере“. Водното тяло е естествено, оценено в неизвестно екологично и неизвестно химично състояние. Съгласно проекта на ПУРБ 2022-2027г водното тяло е оценено в много лошо екологично състояние и добро химично състояние.

След направена проверка в графичните данни, с които разполага БДДР, се установи, че в радиус 1 000 м около имотите предвидени за реализация на ИП не се намират повърхностни водни обекти.

Съгласно представената информация дейностите в ИП не предвиждат водоземане от повърхностни води и/или ползване на повърхностни водни обекти. В тази връзка не се очаква реализацията на ИП да доведе до влошаване на екологичното и/или химичното състояние на повърхностното водно тяло.

1.1.1.2. Подземни водни тела (ПВТ) - състоянието на водното тяло съгласно ПУРБ 2016-2021 г.)



Код на ПВТ	Име на ПВТ	Химично състояние	Количествено състояние
BG1G00000N049	Карстово-порови води в Неоген - Сармат - Добруджа	Добро	Добро
BG1G0000J3K051	Карстови води в Малм-Валанжския басейн	Добро	Добро

Поставената цел за ПВТ е: „Запазване на добро количествено и химично състояние“.

Съгласно проекта на ПУРБ 2022-2027 г. състоянието на ПВТ остава непроменено.

Предвид предмета на дейност е възможно ИП да окаже потенциално въздействие върху химичното състояние на водното тяло на етап експлоатация - дифузен натиск, вследствие третиране с ПРЗ и торене на земеделските култури. Предвиденото водовземане е възможно да окаже въздействие върху количественото състояние на ПВТ. Влиянието от водовземането върху ПВТ е представено в т. 4 от настоящото становище.

1.1.1.3. Зони за защита на водите, съгласно чл. 119а, ал. 1 от ЗВ

ИП **попада** в зона за защита на питейните води от подземни водни тела, чувствителна зона с код BGCSARI03 и нитратно уязвима зона – Северна зона и **не попада** в зона за защита на питейните води от повърхностни водни тела, зона за отдих и водни спортове, зона за стопански ценни видове риби, защитени територии, зона за местообитания и зона за птици.

Съгласно информацията за регистъра на зоните за защита на водите в ПУРБ 2022-2027 г., към момента на издаване на настоящото становище няма промяна в определените зони за защита.

1.1.1.4. Санитарно-охранителни зони, съгласно чл. 119, ал. 4, т. 2 от ЗВ и буферни зони около водоземните съоръжения/системи, в случаите когато не са определени СОЗ

Към настоящия момент ИП **не попада** в СОЗ определени по реда на Наредба № 3/16.10.2000 г. (ДВ бр. 88/2000 г.) за условията и реда за проучване, проектиране, утвърждаване и експлоатация на санитарно-охранителните зони около водоизточниците и съоръженията за питейно-битово водоснабдяване и около водоизточниците на минерални води, използвани за лечебни, профилактични, питейни и хигиенни нужди (Наредба № 3/16.10.2000 г.) и **не попада** в буферна зона с радиус 1 000 м около водоземни съоръжения за питейно-битово водоснабдяване без определена СОЗ.

1.1.2. Мерки, заложи в ПУРБ 2016 – 2021 г., които трябва да се вземат предвид при реализиране на този вид ИП.

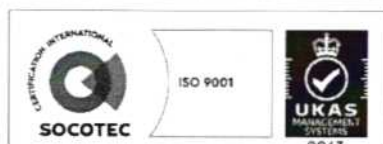
А. Забрани и ограничения, свързани с дейностите, предвидени в ИП

Код на мярката	Наименование на мярката	Код на действието
PM_1	Опазване на количественото състояние на подземните води	PM_1_1, PM_1_2, PM_1_3, PM_1_5, PM_1_6, PM_1_8
GD_1 PM_2	Опазване на химичното състояние на подземните води от замърсяване и влошаване	GD_1_2 PM_2_2
DP_13	Опазване на водите от замърсяване с препарати за растителна защита	DP_13_7 DP_13_6
NI_1	Намаляване на замърсяването с нитрати от земеделски източници	NI_1_1 NI_1_5

При реализиране на предвидените в ИП дейности е необходимо да се спазват горепосочените мерки за опазване на количественото и химичното състояние на подземните води от замърсяване и влошаване.

Б. Други мерки, които следва да се имат предвид при реализация на ИП

Код на мярката	Наименование на мярката	Код на действието
EW_3	Осигуряване на измерване на количеството ползвани повърхностни и подземни води	EW_3_1



Код на мярка	Наименование на мярка	Код на действието
CA_2	Подобряване на мониторинга на количественото състояние на подземните води	CA_2_4
DP_11	Прилагане на екологични практики или най-добрите налични техники за ограничаване на отвеждането в подземните води на замърсяващи вещества	DP_11_1
DP_7	Въвеждане и изпълнение на изисквания за добро земеделско и екологично състояние на селскостопанските площи	DP_7_1
NI_1	Намаляване на замърсяването с нитрати от земеделски източници	NI_1_9

Програмите от мерки са налични в Приложенията към Раздел 7 на ПУРБ 2016-2021г. на БДДР.

Заключение: ИП е **допустимо** спрямо целите и мерките за постигане на добро състояние на водите, определени в ПУРБ 2016 – 2021 г. и не се очаква да окаже значително въздействие върху водите, при спазване на мерките посочени в т. 1.1.2 от настоящото становище.

1.2. План за управление на риска от наводнения (ПУРН) в Дунавски район

Съгласно ПУРН 2022 – 2027 г. и предоставената информация, ИП **не попада** в РЗПРН, утвърдени от Министъра на околната среда и водите със Заповед РД-804/10.08.2021 г.

В ПУРН 2022 – 2027 г., няма заложили конкретни мерки, предвидени забрани и ограничения касаещи реализацията на дейностите в ИП.

Заключение: Реализирането на ИП е **допустимо** спрямо ПУРН 2022 – 2027 г. Предвидените дейности в ИП не са в противоречие с предвидените мерки в Програмата от мерки за намаляване на риска от наводнения и неблагоприятните последици по отношение на човешкото здраве, стопанската дейност, околната среда и културното наследство към ПУРН 2022 – 2027 г.

2. Забрани и ограничения, предвидени в Закона за водите, по отношение на този вид инвестиционни предложения и/или въздействия в резултат от реализираното:

Използването на водите и водните обекти се осъществява при условията и по реда на Глава трета от ЗВ, в т. ч. при не нарушаване на обществените интереси и придобитите права (съгласно чл. 49 от ЗВ).

Дейностите по изграждане на съоръжение за водовземане от подземни води и водовземането чрез него подлежат на разрешителен режим. Разрешителните за водовземане от подземен воден обект се издават при спазване изискванията на Глава четвърта „Разрешителен режим“ и Глава осма „Опазване на водите и водните обекти“ от ЗВ и изискванията на Наредба № 1/10.10.2007 г. за проучване, ползване и опазване на подземните води (Наредба № 1).

В ИП се предвижда проектиране и изграждане на тръбен кладенец с дълбочина 450±50 м, с цел на водовземането за напояване на земеделски култури, с необходим средноденоношен дебит $Q_{ср.дн}=14,8$ л/с. Проектното съоръжение се предвижда да извършва водовземане от ПВТ с код BG1G0000J3K051, което е защитено. В тази връзка, следва да се имат предвид разпоредбите на чл. 50 от Наредба №1 и същите да бъдат спазени:

„За опазване количеството на подземните води от дълбоко разположените и защитени от замърсяване подземни водни тела като основен източник за осигуряване на вода с питейни качества се разрешава водовземане чрез нови съоръжения, предназначени за водовземане само:

1. за питейно-битово водоснабдяване на урбанизирани територии;
2. за самостоятелно питейно-битово водоснабдяване при изпълнение на условията по чл. 51;

3. (изм. - ДВ, бр. 2 от 2010 г.) в случаите, в които необходимият средноденонощен дебит е по-голям от 5,0 l/s и не може да бъде осигурен от първото от повърхността водно тяло“.

Съгласно чл. 163 от Наредба №1, в процедурата по издаване на разрешително се извършва преценка на искането по критериите, определени в чл. 62 на ЗВ.

При издаване на разрешително за водовземане от подземни води чрез нови водовземни съоръжения се взимат предвид забраните по 118в от ЗВ.

Съоръженията, предназначени за водовземане от подземни води е необходимо да се изпълняват в съответствие с разпоредбите на чл. 89 от Наредба №1.

С цел опазване на подземните води от замърсяване е необходимо при реализирането на ИП да се спазват забраните на чл.118а от ЗВ.

За водите, предназначени за напояване следва да се спазват изискванията на Наредба № 18 от 27.05.2009 г. за качеството на водите за напояване на земеделските култури. За намаляване и предотвратяване замърсяването на водите с нитрати е необходимо да се спазват изискванията на Наредба № 2 от 13 септември 2007 г. за опазване на водите от замърсяване с нитрати от земеделски източници и Правилата за добра земеделска практика.

Потенциалните въздействия в резултат от реализирането на ИП са описани и взети предвид при направените заключения за допустимостта на ИП в т. 1 и т. 4 от настоящото становище.

3. Информация за съществуващи или разрешени въздействия върху водното тяло в района, които трябва да бъдат взети предвид при последваща процедура по глава шест от ЗООС.

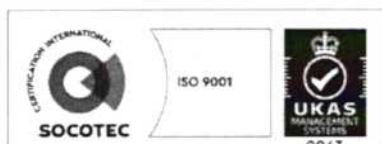
В района на ИП няма издадени разрешителни за водовземане от ПВТ с код BG1G0000J3K051.

Предвид изискванията на чл. 26 от Наредба № 1 за проучване, ползване и опазване на подземните води, като „район на ИП“ се определя землището на населеното място, в което се предвижда да се реализира ИП, попадащо в подземното водно тяло, от което се предвижда водовземане.

Актуална информация за съществуващи или разрешени въздействия е налична в Регистри на издадените разрешителни, публикувани на интернет страницата на Басейнова дирекция „Дунавски район“ – <http://www.bd-dunav.bg/content/registri/razreshitelni-i-resheniia/>.

4. Информация за свободните водни ресурси в частта от подземно водно тяло, от което се предвижда водовземане (чрез съществуващи или чрез нови съоръжения), опасността от замърсяване на подземните води в процеса на изграждане на нови тръбни (сондажни) кладенци и изисквания за предотвратяване на замърсяването.

Изискване съгласно чл. 26, ал. 2 от Наредба № 1 за проучване, ползване и опазване на подземните води (Наредба № 1)		За ПВТ с код BG1G0000J3K051
т. 1.	информация за подземното водно тяло съгласно действащия план за управление на речните басейни и показателите, по които водното тяло е оценено в риск или в състояние, по-ниско от добро	представена в т. т. 1.1.1.2. от настоящото становище
	разполагаеми ресурси на ПВТ	• 4154 л/сек
	общо разрешено водовземане от ПВТ по издадени разрешителни	• 1506 л/сек
т. 2.	общо разрешено водовземане от ПВТ от кладенци за задоволяване на собствени потребности на гражданите	• 92 л/сек
	изчислен експлоатационен индекс на ПВТ	• 38 %
	свободни водни количества на ПВТ	• 2556 л/сек
т.	разполагаеми ресурси на ПВТ в землището на населеното място	• 7,44 л/сек



Изискване съгласно чл. 2б, ал. 2 от Наредба № 1 за проучване, ползване и опазване на подземните води (Наредба № 1)		За ПВТ с код BG1G0000J3K051
3.		
т. 4.	данни за установените към момента и очакваните в резултат от реализиране на ИП замърсяващи вещества и/или показатели на замърсяване (за ПВТ)	<ul style="list-style-type: none"> Няма показатели с отклонение от СКОС не се очаква замърсяване
т. 5.	приблизително изчислен радиус на района, в който ще бъде създадено понижение на водното ниво в резултат от кумулативно въздействие на водовземането по т. 4 – когато изчисленият експлоатационен индекс е над 40 % (в землището на населеното място)	неприложимо
т. 6.	критериите за добро количествено и химично състояние на ПВТ, които може да бъдат засегнати, включително: надвишаване на разполагаемите ресурси, създаване на интрузия на солени или замърсени води, влошаване на състоянието на повърхностни водни тела и сухоземни екосистеми, понижаване на водното ниво в пунктове за мониторинг, по които се определят естествените ресурси и посоката на потока на подземните води и/или в съоръжения за питейно водоснабдяване, попадащи в района по т. 6 (когато изчисленият експлоатационен индекс в землището на населеното място е над 40 %)	неприложимо
т. 7.	информация за опасността от пряко или непряко отвеждане на замърсители в подземните води	няма опасност
т. 8.	забрани и ограничения в Закона за водите по отношение на този вид натиск и забрани в плановете за управление на речните басейни и плановете за управление на риска от наводнения, свързани с въздействия по т. 7 и 8	съгласно т. 2. от настоящото становище

На основание чл. 46а и съгласно чл. 44 от Наредба № 1, свободните водни количества на подземните водни тела се преценяват на етап заявление за издаване на разрешително за водовземање от подземни води във връзка с прилагане на разпоредбите по чл. 60; чл. 61, ал. 2, т. 2; чл. 62, ал. 1, т. 5 и във връзка с изпълнение на изискванията по чл. 118в, т. 1 от ЗВ.

Информация за определените разполагаеми ресурси и свободни водни количества на подземните водни тела в Дунавски район за басейново управление се публикува ежемесечно на интернет страницата на БДДР в раздел Регистри/Ресурси на подземните водни тела – <http://www.bd-dunav.bg/content/registri/resursi-na-podzemnite-vodni-tela/>.

5. Мотивирана оценка на значителното въздействие върху водите и водните екосистеми.

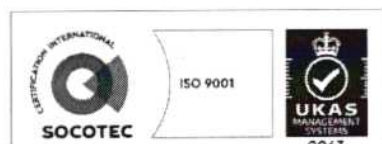
Реализацията на ИП „Изграждане на тръбен кладен в поземлен имот с идентификатор 53391.77.64, землище на с. Огражден, общ. Генерал Тошево за водовземање от подземни води за напояване на земеделски култури“ в поземлени имоти с идентификатори 53391.77.64, 53391.77.69, 53391.77.67, 53391.77.68, 53391.77.49, 53391.77.47, 53391.77.48, 53391.77.20, 53391.77.21, 53391.77.22 и 53391.77.24 с обща площ 363,600 дка, с. Огражден, общ. Генерал Тошево, обл. Добрич е **допустима** спрямо:

- Целите и мерките, определени в ПУРБ Дунавски район за периода 2016 – 2021 г., и ПУРН Дунавски район за периода 2022 – 2027 г. и не се очаква да окаже негативно въздействие върху водите и водните екосистеми, при спазване на мерките, посочени в т. 1.1.2 от настоящото становище;

- Законовите изисквания посочени в т. 2 от настоящото становище, в т.ч.:

✓ Дейностите по изграждане на съоръжение за водовземање от подземни води и водовземањето чрез него подлежат на разрешителен режим съгласно разпоредбите на Глава четвърта „Разрешителен режим“ от ЗВ при спазване изискванията на Наредба № 1, в т.ч. изискванията на чл. 50 от същата наредба;

✓ За водите, предназначени за напояване следва да се спазват изискванията на Наредба № 18 от 27.05.2009 г. за качеството на водите за напояване на земеделските култури.



6. Заключение за приложимостта на чл. 93, ал. 9, т. 3 от ЗООС.

Разпоредбите на чл. 93, ал. 9, т. 3 от ЗООС са **неприложими** за настоящото ИП „Изграждане на тръбен кладен в поземлен имот с идентификатор 53391.77.64, землище на с. Огражден, общ. Генерал Тошево за водовземане от подземни води за напояване на земеделски култури“ в поземлени имоти с идентификатори 53391.77.64, 53391.77.69, 53391.77.67, 53391.77.68, 53391.77.49, 53391.77.47, 53391.77.48, 53391.77.20, 53391.77.21, 53391.77.22 и 53391.77.24 с обща площ 363,600 дка, с. Огражден, общ. Генерал Тошево, обл. Добрич.

С уважение,

ИНЖ. РУМЕЛИЯ ПЕТРОВА

Директор на Басейнова дирекция „Дунавски район“

