



РЕПУБЛИКА БЪЛГАРИЯ

Министерство на околната среда и водите

Басейнова дирекция „Дунавски район“

Изх. №ПУ-01-870 - (1)
гр. Плевен09.12.2024 г.

ДО
ИНЖ. ИРЕНА ПЕТКОВА
ДИРЕКТОР НА РИОСВ – СОФИЯ
БУЛ. „ЦАР БОРИС III“ №136, ет. 10
1618, ГР. СОФИЯ

На Ваш № 21967-10224/27.11.2024 г.

КОПИЕ ДО
ГЕОРГИ ДИМОВ
КМЕТ НА ОБЩИНА БОЖУРИЩЕ
БУЛ. „ЕВРОПА“ № 85
ГР. БОЖУРИЩЕ


Относно: Инвестиционно предложение „Изграждане на една жилищна сграда и собствен водоизточник“ в поземлен имот с идентификатор 77246.122.55, м. „Заркови кошари“, с. Хераково, община Божурище

УВАЖАЕМА ГОСПОЖО ПЕТКОВА,

В Басейнова дирекция „Дунавски район“ (БДДР) е постъпило Ваше писмо изх. № 21967-10224/27.11.2024 г. и наш вх. № ПУ-01-870/27.11.2024 г., с искане за изготвяне на становище за горепосоченото инвестиционно предложение (ИП) на основание чл. 12, ал. 5 от Наредба за условията и реда за извършване на оценка за съвместимостта на планове, програми, проекти и инвестиционни предложения с предмета и целите на опазване на защитените зони. В изпълнение на разпоредбите на чл. 155, ал. 1, т. 23 от Закона за водите (ЗВ), БДДР изразява следното становище:

1. Оценка на допустимостта на предложението от гледна точка на мерките за постигане добро състояние на водите, определени в плановете за управление на речните басейни:

Съгласно § 6 от Преходните и Заключителни разпоредби към Закон за изменение и допълнение на Закона за водите (Обн. ДВ. бр.20 от 11 Март 2022 г.), *Плановете за управление на риска от наводнения за периода 2016 - 2021 г. и Плановете за управление на речните басейни за периода от 2016 - 2021 г. се прилагат до приемането на актуализирани планове по реда на чл. 146о ал. 3 (Нова - ДВ, бр. 20 от 2022 г., в сила от*



5800 гр. Плевен, ул. „Чаталджа“ №60
тел.: +359 64 88 51 00
e-mail: dunavbd@bddr.bg, web: www.bd-dunav.bg



01.01.2022 г.) и чл. 159 ал.3 (Нова - ДВ, бр. 20 от 2022 г., в сила от 01.01.2022 г.) от Закона за водите.

В тази връзка настоящото становище за допустимост се издава спрямо следните планове за управление на водите в ДРБУ:

– План за управление на речните басейни (ПУРБ) 2016 – 2021 г., приет с Решение № 1110/29.12.2016 г. на Министерски съвет;

– Проект на План за управление на речните басейни в Дунавски район за басейново управление 2022-2027 г. . (публикуван на 30.03.2024 г. на интернет страницата на Басейнова дирекция „Дунавски район“);

– План за управление на риска от наводнения (ПУРН) 2022 – 2027, приет с Решение № 941/28.12.2023 г. на Министерски съвет.

Съгласно представената информация:

ИП предвижда изграждане на една жилищна сграда в поземлен имот с идентификатор 77246.122.55, м. „Заркови кошари“, с. Хераково, община Божурище. За обекта има издадена виза за проучване, проектиране и застрояване от гл. архитект на общината от 16.02.2024 г.

Имотът ще се захранва с вода от водопроводната мрежа.

Отпадъчните води ще се заустват в една изгребна яма.

Придружителното писмо, Ваш изх. № 21967-10224/27.11.2024 г., в отношение наименованието на ИП е „Изграждане на една жилищна сграда и собствен водоизточник“ в поземлен имот с идентификатор 77246.122.55, м. „Заркови кошари“, с. Хераково, община Божурище. В Уведомлението попълнено от Възложителя не е посочено, че водоснабдяването ще се осъществява от собствен водоизточник, а, че: „Имотът ще се захранва с вода от водопроводната мрежа“.

Съгласно наличната в БДДР информация, от Възложителя на настоящото ИП е постъпило Уведомление с вх. № РР-08-297/10.10.2024 г. за изграждане на водовземно съоръжение от подземни води за задоволяване на собствени потребности – *тръбен кладенец (ТК)* – с приблизителна проектна дълбочина 9 м., *находящ се в с. Хераково, община Божурище, УПИ 77246.122.55, м. „Заркови кошари“* с цел на ползване на водата за „битови и жилищни нужди“.

С оглед на гореописаното, в настоящото становище се разглежда и допустимостта за водоснабдяване на имота от собствен водоизточник за водовземане от подземни води.

Отделно от горното, Ви информирам, че в БДДР са постъпили от РИОСВ София **общо 3 броя** писма от Възложителя на настоящото ИП, за идентични инвестиционни предложения относно изграждане на жилищна сграда и собствен водоизточник в ПИ с идентификатори 77246.122.54 и 77246.122.14 в землището на с. Хераково, общ. Божурище.


При извършена проверка в Кадастрално-административна информационна система (КАИС) на Агенция по геодезия, картография и кадастър (АГКК), се установи, че горесцитираните имоти са съседни и/или близки един на друг.

1.1 План за управление на речните басейни (ПУРБ) в Дунавски район

1.1.1. ИП попада в следните повърхностни водни тела, подземни водни тела и зони за защита на водите:

1.1.1.1 Повърхностни водни тела (състоянието на водното тяло съгласно ПУРБ 2016-2021 г.)

ИП попада във водосбора на повърхностно водно тяло с код BG1IS400R012 и име „Блато“. Водното тяло е силномодифицирано, оценено в лош екологичен потенциал и



5800 гр. Плевен, ул. „Чаталджа“ №60
тел.: +359 64 88 51 00
e-mail: dunavbd@bDDR.bg, web: www.bd-dunav.bg



добро химично състояние. Съгласно проекта на ПУРБ 2022-2027г водното тяло е оценено в лош екологичен потенциал и не достигащо добро химично състояние.

След направена проверка в Кадастрално-административната информационна система (КАИС) на Агенция по геодезия, картография и кадастър (АГКК) се установи, че ПИ с идентификатор 77246.122.55, с. Хераково се намира на около 110 м от ПИ с идентификатор №77246.216.149, с. Хераково, вид собственост - Държавна публична, вид територия - Територия, заета от води и водни обекти, НТП - Водно течение, река.

Съгласно представената информация дейностите в ИП не предвиждат водоземане от повърхностни води и/или ползване на повърхностни водни обекти. В тази връзка реализацията на ИП не се очаква да доведе до влошаване на екологичния потенциал и/или химичното състояние на повърхностното водно тяло.

1.1.1.2. Подземни водни тела (ПВТ), съгласно действащия към момента ПУРБ 2016-2021г.

ИП попада в обхвата на разпространение на ПВТ с кодове BG1G00000NQ030 и BG1G00000NQ033 и име „Порови води в Неоген-Кватернера – Софийска долина“. ПВТ са оценени в лошо химично състояние поради отклонение от стандарта за качество (СК) по показатели Fe и Mn и добро количествено състояние. Съгласно проекта на ПУРБ 2022-2027 г. състоянието на ПВТ остава непроменено.

✓ Съгласно Приложение 1.3.2.1. „Характеризиране на подземните водни тела“ към Раздел 1 от ПУРБ е определена средна дебелина на ПВТ, като за ПВТ с код BG1G00000NQ030 е 80 м, а за ПВТ с код BG1G00000NQ033 е 120 м.

✓ Съгласно представената информация в подаденото от Възложителя Уведомление за изграждане на водоземно съоръжение от подземни води за задоволяване на собствени потребности, се предвижда изграждане на водоземно съоръжение с приблизителна проектна дълбочина 9 м.

Във връзка с горепосоченото водоземането следва да се осъществява от първото от повърхността ПВТ, а именно: ПВТ с код BG1G00000NQ030.

Реализирането на предвидените в ИП дейности не се очаква да окаже пряко въздействие върху химичното състояние на ПВТ. Въздействието върху количественото състояние на ПВТ е представено в т. 4. от настоящото становище.

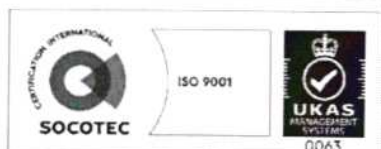
1.1.1.3. Зони за защита на водите, съгласно чл. 119а, ал. 1 от ЗВ

ИП **попада** в зона за защита на питейните води от подземни водни тела и чувствителна зона с код BGCSARI04 и **не попада** в зона за защита на питейните води от повърхностни водни тела, зона за отдих и водни спортове, нитратно уязвима зона, зона за стопански ценни видове риби, защитени територии, зона за местообитания и зона за птици.

Съгласно информацията за регистъра на зоните за защита на водите в ПУРБ 2022-2027 г., към момента на издаване на настоящото становище няма промяна в определените зони за защита.

1.1.1.4. Санитарно-охранителни зони (СОЗ), съгласно чл. 119, ал. 4, т. 2 от ЗВ и буферни зони около водоземните съоръжения/системи, в случаите когато не са определени СОЗ

Съгласно наличната в БДДР информация към настоящия момент ИП **не попада** в СОЗ определени в съответствие с изискванията на *Наредба №3/16.10.2000 г. за условията и реда за проучване, проектиране, утвърждаване и експлоатация на санитарно-охранителните зони около водоизточниците и съоръженията за питейно-*



5800 гр. Плевен, ул. „Чаталджа“ №60
тел.: +359 64 88 51 00
e-mail: dunavbd@bddr.bg, web: www.bd-dunav.bg



битово водоснабдяване и около водоизточниците на минерални води, използвани за лечебни, профилактични, питейни и хигиенни нужди (Наредба № 3 от 16 октомври 2000 г.), но **попада** в буферна зона (радиус 1 000 м) около водоземно съоръжение за самостоятелно питейно-битово водоснабдяване без определена СОЗ – „ТК1 Виглаз - Хераково“.

С цел опазване на водоизточниците, използвани за питейно – битово водоснабдяване е необходимо в буферната зона от 1 000 м да се спазват забраните и ограниченията посочени в Приложение 1 към Национален каталог от мерки към ПУРБ, (публикуван на интернет страницата на БДДР – раздел Управление на водите/„План за управление на речните басейни“/, План за управление на речните басейни 2016 – 2021 г.“/Раздел 7).

1.1.2. Мерки, заложи в ПУРБ 2016 – 2021 г., които трябва да се вземат предвид при реализиране ИП

А. Забрани и ограничения, свързани с дейностите, предвидени в ИП

Код на мярка	Наименование на мярка	Код на действие
GD_1 PM_2	Опазване на химичното състояние на подземните води от замърсяване и влошаване	GD_1_2 PM_2_2
DW_1	Забрани и ограничения за изпълнение на дейности в зоните за защита на питейните води и в определените санитарно-охранителни зони (СОЗ) и буферните зони около водоземните съоръжения/системи	DW_1_4 DW_1_3
PM_1	Опазване на количественото състояние на подземните води	PM_1_1, PM_1_2, PM_1_3, PM_1_5, PM_1_8

Радиусът на влияние се преценява в процедура по Глава IV „Разрешителен режим“ от ЗВ и по конкретно в преценката по чл. 62 от ЗВ. В тази връзка въздействието върху състоянието на водите в зоната за защита на питейни води, следва да бъде преценено на по-късен етап (в процедурата за издаване на разрешително по Глава IV).


При реализиране на предвидените в ИП дейности е необходимо да се спазват горепосочените мерки за опазване на количественото и химичното състояние на подземните води от замърсяване и влошаване.

Б. Други мерки, които следва да се имат предвид при реализация на ИП

Код на мярка	Наименование на мярка	Код на действие
DP_11	Прилагане на екологични практики или най-добрите налични техники за ограничаване на отвеждането в подземните води на замърсяващи вещества	DP_11_1
DP_14	Намаляване на дифузното замърсяване от отпадъци от населени места	DP_14_2
EW_3	Осигуряване на измерване на количеството ползвани повърхностни и подземни води	EW_3_1
CA_2	Подобряване на мониторинга на количественото състояние на подземните води	CA_2_4

Програмите от мерки са налични в Приложенията към Раздел 7 на ПУРБ 2016-2021г. на БДДР.

Заклучение: Реализацията на ИП е **допустима** спрямо целите и мерките за постигане на добро състояние на водите, определени в ПУРБ 2016 – 2021 г. и не се очаква да окаже значително въздействие върху водите, при спазване на мерките посочени в т. 1.1.2 от настоящото становище.



5800 гр. Плевен, ул. „Чаталджа“ №60
 тел.: +359 64 88 51 00
 e-mail: dunavbd@bddr.bg, web: www.bd-dunav.bg



1.2. План за управление на риска от наводнения (ПУРН) в Дунавски район

Съгласно ПУРН 2022 – 2027 г., ИП **не попада** в РЗПРН, утвърдени от Министъра на околната среда и водите със Заповед РД-804/10.08.2021 г.

В ПУРН 2022 – 2027 г., няма заложен конкретни мерки, предвидени забрани и ограничения касаещи реализацията на дейностите в ИП.

Заключение: Реализирането на ИП е **допустимо** спрямо ПУРН 2022 – 2027 г. Предвидените дейности в ИП не са в противоречие с предвидените мерки в Програмата от мерки за намаляване на риска от наводнения и неблагоприятните последици по отношение на човешкото здраве, стопанската дейност, околната среда и културното наследство към ПУРН 2022 – 2027 г.

2. Забрани и ограничения, предвидени в Закона за водите, по отношение на този вид инвестиционни предложения и/или въздействия в резултат от реализираното:

В случай, че водоснабдяването на имота се осъществява от собствен водоизточник да се имат предвид следните законови разпоредби:

Съгласно чл. 43, ал. 2 от ЗВ „Физическите лица - собственици или ползватели на недвижим имот, разположен в границите на населените места и селищните образувания, имат право на безвъзмездно водовземане до 10 куб.м на денонощие за собствени потребности от намиращите се в него повърхностни и подземни води, с изключение на минералните води. Извън случаите по ал. 2 за индивидуалното използване на водите и водните обекти се заплащат такси, определени с тарифа от Министерския съвет“.

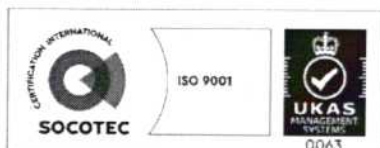
По смисъла на ЗВ, съгласно Допълнителните разпоредби, § 1. Ал. (1), т.71: „собствени потребности на гражданите“ са потребностите от вода за домакински цели, както и за водопой на животни и за поливане в границите на собствения имот, с изключение на потребностите от вода за извършването на стопанска дейност и упражняване професия или занаят“.

Предвид разпоредбите на чл. 120 от Наредба № 1/10.10.2007 г. за проучване, ползване и опазване на подземните води (Наредба № 1/10.10.2007 г.), съоръженията за водовземане за задоволяване на собствени потребности на гражданите, ползвани от тях за домакински нужди, не са водовземни съоръжения за самостоятелно питейно-битово водоснабдяване по смисъла на ЗВ.

Когато отнетата чрез проектното съоръжение подземна вода се използва за нужди различни от „домакински цели“, а именно: захранване на обекта/имота, жилищните сгради с вода за пиене, приготвяне на храна и други битови цели, то това не е задоволяване на собствените потребности на гражданите, а е питейно-битово водоснабдяване.

Съгласно Допълнителните разпоредби към Тарифата за таксите за водовземане, за ползване на воден обект и за замърсяване: „§1, т. 1.Целите на ползване на отнетата вода са: а) "питейно-битово водоснабдяване" – когато отнетата вода се използва за пиене, приготвяне на храна и други битови цели или за производство на хранителни, лекарствени или козметични продукти или вещества, предназначени за консумация от човека, в случай че качеството на водата може да окаже влияние върху качеството на крайните продукти.“. Съгласно същите разпоредби, „битови“ цели на ползване на отнетата вода не са определени.

С оглед гореизложеното във всички останали случаи, изграждането на водовземно съоръжение за питейно-битово и самостоятелно питейно-битово водоснабдяване, и



5800 гр. Плевен, ул. „Чаталджа“ №60
тел.: +359 64 88 51 00
e-mail: dunavbd@bddd.bg, web: www.bd-dunav.bg



водовземането чрез него се осъществява само с наличие на издадено разрешително. Разрешителните се издават при спазване на изискванията на Глава четвърта „Разрешителен режим“ и Глава осма „Опазване на водите и водните обекти“ от ЗВ и изискванията на Наредба № 1 (чл. 52 от същата наредба), в т.ч. при не нарушаване на обществените интереси (чл. 49 от ЗВ) и се издава на юридически лица и на еднолични търговци (чл. 50, ал. 3, т. 1 от ЗВ).

Съгласно чл. 163 от Наредба №1, в процедурата по издаване на разрешително се извършва преценка на искането по критериите, определени в чл. 62 на ЗВ. Към заявлението за издаване на разрешително за подземни води, се прилага и заверена от съответния компетентен орган актуална скица на поземлените имоти, или копие от кадастралната карта с нанесено местоположение на съоръжението (чл. 144, ал. 2, т. 5 от Наредба № 1). В случаите, когато се предвижда ползването на земеделска земя за неземеделски цели, документите по чл. 144, ал. 2, т. 5 от Наредба № 1 отразяват промененото предназначение на земеделските земи (чл. 144, ал. 3 от Наредба № 1).

Съгласно условията и реда за издаване на разрешителното, определени в чл. 60 от ЗВ („когато заявените водни количества или част от тях се предвижда да се ползват за самостоятелно питейно-битово водоснабдяване“) и чл. 154 от Наредба №1, когато искането е за издаване на разрешително за водовземане от подземни води, към заявлението се прилагат и документ от ВиК оператора на обособената територия, удостоверяващ, че няма възможност за осигуряване на необходимите количества от съществуващата водоснабдителна система.

При използване на водите за питейно-битово водоснабдяване, с цел тяхното опазване да се спазват разпоредбите на чл. 119, ал. 4, т. 2 от ЗВ и нормативните изисквания на Наредба № 3. Водоползвателите - титуляри на разрешителни, имат задължение да предприемат действия за определяне на СОЗ на съоръженията за питейно-битово водоснабдяване. Съгласно разпоредбите на чл. 22 от Наредба № 3, в имота предмет на ИП следва да бъде обособена площ за оразмеряване на пояс I на СОЗ около водоземното съоръжение за питейно-битови цели. В пояс I на СОЗ се разрешават единствено дейности, свързани с експлоатацията на водоизточника/съоръжението и е недопустимо извършването на всякакви други дейности, в т.ч. изграждане на изгребна яма.

Съоръженията, предназначени за водовземане от подземни води е необходимо да се изпълняват в съответствие с разпоредбите на чл. 89 от Наредба № 1.

Предвид гореизложеното, предвиденото захранване с вода на ПИ 77246.122.55 от собствен водоизточник (съгл. чл. 43, ал. 2 от ЗВ), с проектна дълбочина 9 м, не може да послужи като начин на водоснабдяване на жилищната сграда с цел разрешаване на застрояване, съгласно чл. 60, ал. 2 от ЗУТ.

За ползването на градската водопрепосна мрежа е необходимо сключването и/или наличието на договор с ВиК оператор.

С цел опазване на подземните води от замърсяване е необходимо при реализирането на ИП да се спазват забраните на чл. 118а от ЗВ.

Изгребната яма, в която ще се отвеждат битово-фекалните отпадъчни води, следва да бъде изградена от водонепропусклив материал и да отговаря на техническите и санитарно-хигиенните изисквания. Капацитетът на ямата следва да е съобразен с количеството отпадъчни води, които ще се формира от живущите в сградата. За отпадъчните води от ямата следва да се осигури периодично извозване от лицензирана фирма и предаване в канализационна система за последващо третиране.



5800 гр. Плевен, ул. „Чаталджа“ №60
тел.: +359 64 88 51 00
e-mail: dunavbd@bddd.bg, web: www.bd-dunav.bg



При реализацията на ИП следва да се спазват изискванията на чл. 46, ал. 2 от ЗВ.

Потенциалните въздействия в резултат от реализирането от ИП са описани и взети предвид при направените заключения за допустимостта на ИП в т. 1 от настоящото становище.

3. Информация за съществуващи или разрешени въздействия върху водното тяло в района, които трябва да бъдат взети предвид при последваща процедура по глава шест от ЗООС.

В района на ИП, БДДР е издала 2 броя разрешителни за водовземане от ПВТ с код BG1G00000NQ030.

Предвид изискванията на чл. 26 от *Наредба №1 за проучване, ползване и опазване на подземните води*, като „район на ИП“ се определя землището на населеното място, в което се предвижда да се реализира ИП, попадащо в подземното водно тяло, от което се предвижда водовземане.

Актуална информация за съществуващи или разрешени въздействия е налична в Регистри на издадените разрешителни, публикувани на интернет страницата на Басейнова дирекция „Дунавски район“ – <http://www.bd-dunav.bg/content/registri/razreshitelni-i-resheniia>.

4. Информация за свободните водни ресурси в частта от подземно водно тяло, от което се предвижда водовземане (чрез съществуващи или чрез нови съоръжения), опасността от замърсяване на подземните води в процеса на изграждане на нови тръбни (сондажни) кладенци и изисквания за предотвратяване на замърсяването.

Изискване съгласно чл. 26, ал. 2 от Наредба №1/10.10.2007 г. за проучване, ползване и опазване на подземните води		За ПВТ с код BG1G00000NQ030
т. 1.	информация за подземното водно тяло съгласно действащия план за управление на речните басейни и показателите, по които водното тяло е оценено в риск или в състояние, по-ниско от добро	представена в т. т. 1.1.1.2. от настоящото становище
т. 2.	разполагаеми ресурси на ПВТ	• 1137 л/сек
	общо разрешено водовземане от ПВТ по издадени разрешителни	• 418 л/сек
	общо разрешено водовземане от ПВТ от кладенци за задоволяване на собствени потребности на гражданите	• 373 л/сек
	изчислен експлоатационен индекс на ПВТ	• 70 %
т. 3.	свободни водни количества на ПВТ	• 345 л/сек
т. 3.	разполагаеми ресурси на ПВТ в землището на населеното място	• 11,08 л/сек
т. 4.	данни за установените към момента и очакваните в резултат от реализиране на ИП замърсяващи вещества и/или показатели на замърсяване (за ПВТ)	<ul style="list-style-type: none"> Показатели с отклонение от СКОС: Fe, Mn не се очаква замърсяване
т. 5.	приблизително изчислен радиус на района, в който ще бъде създадено понижение на водното ниво в резултат от кумулативно въздействие на водовземането по т. 4 – когато изчисленият експлоатационен индекс е над 40 % (в землището на населеното място)	неприложимо
т. 6.	критериите за добро количествено и химично състояние на ПВТ, които може да бъдат засегнати, включително: надвишаване на располагаемите ресурси, създаване на интрузия на солени или замърсени води, влошаване на състоянието на повърхностни водни тела и сухоземни екосистеми, понижаване на водното ниво в пунктове за мониторинг, по които се определят естествените ресурси и посоката на потока на подземните води и/или в съоръжения за питейно водоснабдяване, попадащи в района по т. 6	неприложимо



5800 гр. Плевен, ул. „Чаталджа“ №60
 тел.: +359 64 88 51 00
 e-mail: dunavbd@bDDR.bg, web: www.bd-dunav.bg



Изискване съгласно чл. 26, ал. 2 от Наредба №1/10.10.2007 г. за проучване, ползване и опазване на подземните води		За ПВТ с код BG1G00000NQ030
	(когато изчисленият експлоатационен индекс в землището на населеното място е над 40 %)	
т. 7.	информация за опасността от пряко или непряко отвеждане на замърсители в подземните води	няма опасност
т. 8.	забрани и ограничения в Закона за водите по отношение на този вид натиск и забрани в плановете за управление на речните басейни и плановете за управление на риска от наводнения, свързани с въздействия по т. 7 и 8	съгласно т. 2. от настоящото становище

На основание чл. 46а и съгласно чл. 44 от Наредба №1/10.10.2007 г., свободните водни количества на подземните водни тела се преценяват на етап заявление за издаване на разрешително за водовземане от подземни води във връзка с прилагане на разпоредбите по чл. 60; чл. 61, ал. 2, т. 2; чл. 62, ал. 1, т. 5 и във връзка с изпълнение на изискванията по чл. 118в, т. 1 от ЗВ.

Информация за определените разполагаеми ресурси и свободни водни количества на подземните водни тела в Дунавски район за басейново управление се публикува ежемесечно на интернет страницата на БДДР в раздел Регистри/Ресурси на подземните водни тела – <http://www.bd-dunav.bg/content/registri/resursi-na-podzemnite-vodni-tela/>.

Радиусът на влияние се преценява в процедура по Глава IV „Разрешителен режим“ от ЗВ и по конкретно в преценката по чл. 62 от ЗВ. В тази връзка въздействието върху състоянието на водите в зоната за защита на питейни води, следва да бъде преценено на по-късен етап (в процедурата за издаване на разрешително по Глава IV).

Към настоящия момент изчисления експлоатационен индекс на ПВТ с код BG1G00000NQ030 е 70 %. Следва да се има предвид, че експлоатационния индекс е променлива във времето величина (преизчислявана ежемесечно), и до достигане на ИП до процедура по издаване на разрешително за водовземане от подземни води по реда на Глава IV „Разрешителен режим“ от ЗВ и свързаните подзаконови нормативни актове, експлоатационния индекс е възможно да претърпи промени в стойността си.

5. Мотивирана оценка на значителното въздействие върху водите и водните екосистеми.

Реализацията на ИП „Изграждане на една жилищна сграда и собствен водоизточник“ в поземлен имот с идентификатор 77246.122.55, м. „Заркови кошари“, с. Хераково, община Божурище е допустима:


- Спрямо целите и мерките, определени в ПУРБ 2016 – 2021 г. и ПУРН 2022 – 2027 г., и не се очаква да окаже негативно въздействие върху водите и водните екосистеми, при спазване на мерките, посочени в т. 1.1.2;

- Спрямо законови изисквания посочени в т. 2 от настоящото становище, само в случаите когато:

✓ изградения собствен водоизточник се използва от физическо лице, който е собственик или ползвател на недвижим имот, разположен в границите на населените места и селищните образувания;

✓ отнената вода от собствения водоизточник се използва само и единствено за домакински цели, както и за водопой на животни и за поливане в границите на собствения имот;

✓ съоръжението за водовземане не се използва за самостоятелно питейно-битово водоснабдяване, т.е. за хранане на обекта/имота, жилищните сгради с вода за пиене, приготвяне на храна и други битови цели;



5800 гр. Плевен, ул. „Чаталджа“ №60
 тел.: +359 64 88 51 00
 e-mail: dunavbd@bddr.bg, web: www.bd-dunav.bg



✓ новоизградения водоизточник за собствени потребности не служи като начин на водоснабдяване на жилищната сграда с цел разрешаване на застрояване, съгласно чл. 60, ал. 2 от ЗУТ.

✓ водовземането се осъществява от първото от повърхността ПВТ, а именно ПВТ с код BG1G00000NQ030;

✓ се спазват разпоредбите на чл. 52 от Наредба №1/10.10.2007 г.


Във всички останали случаи, извън горепосочените, изграждането на водовземно съоръжение и водовземането от подземни води чрез него подлежи на разрешителен режим, съгласно разпоредбите на Глава четвърта „Разрешителен режим“ и изискванията на Наредба № 1.

Относно експлоатационния индекс на ПВТ с код BG1G00000NQ030, следва да се има предвид, че свободните водни количества се преизчисляват отново в процедурата по глава IV, „Разрешителен режим“ от ЗВ, в т. ч. се съобразява проектния водоизточник със забраните на чл. 118в от ЗВ.

С уважение,

ИНЖ. РУМЕЛИЯ ПЕТРОВА

Директор на Басейнова дирекция „Дунавски район“



5800 гр. Плевен, ул. „Чаталджа“ №60
тел.: +359 64 88 51 00
e-mail: dunavbd@bddd.bg, web: www.bd-dunav.bg

