



РЕПУБЛИКА БЪЛГАРИЯ

Министерство на околната среда и водите

Басейнова дирекция „Дунавски район“

Изх. № ПУ-01-720 (1)

Гр. Плевен, 25.10.2024 г.

ДО

МИРОСЛАВ КАЛУГЕРОВ

ДИРЕКТОР ДИРЕКЦИЯ „НСЗП“

БУЛ. „КН. МАРИЯ ЛУИЗА“ № 22

ГР. СОФИЯ

На Ваш № ОВОС-101-2/11.10.2024 г.

**Относно:** Уведомление за инвестиционно предложение (ИП) за „Изграждане на дървена наколна платформа за гнездене на къдрави пеликани в поддържан резерват „Сребърна“ в община Костинброд, Софийска област

#### УВАЖАЕМИ ГОСПОДИН КАЛУГЕРОВ,

В Басейнова дирекция „Дунавски район“ (БДДР) е постъпило Ваше писмо с изх. № ОВОС-101-2/11.10.2024 г., наш вх. № ПУ-01-720/11.10.2024 г. с искане за становище по чл. 12, ал. 5 от Наредба за условията и реда за извършване на оценка за съвместимост на плановете, програми, проекти и инвестиционни предложения с предмета и целите на опазване на защитените зони (Наредба за ОС) за горепосоченото проектно предложение. На основание чл. 155, ал. 1, т. 23 от Закона за водите (ЗВ), изразявам следното становище:

#### 1. Заключение за допустимостта спрямо мерките за постигане добро състояние на водите, определени в ПУРБ и ПУРН в Дунавски район

На 30.03.2024 г. е публикуван Проектът на План за управление на речните басейни в Дунавски район 2022-2027 г. Документът е достъпен на интернет страницата на Басейнова дирекция „Дунавски район“ секция „Управление на водите“ подсекция „План за управление на речния басейн“ - „ПУРБ 2022-2027 в Дунавски район“ и е на разположение на всички заинтересовани страни за консултации, становища и предложения за срок от шест месеца до 30.09.2024 г.

Съгласно § 6 от Преходните и Заключителни разпоредби към Закон за изменение и допълнение на Закона за водите (Обн. ДВ. бр.20 от 11 Март 2022 г.), *Плановете за управление на риска от наводнения за периода 2016 - 2021 г. и Плановете за управление на речните басейни за периода от 2016 - 2021 г. се прилагат до приемането на актуализирани плановете по реда на чл. 146о ал. 3 (Нова - ДВ, бр. 20 от 2022 г., в сила от 01.01.2022 г.) и чл. 159 ал.3 (Нова - ДВ, бр. 20 от 2022 г., в сила от 01.01.2022 г.) от Закона за водите.*

В тази връзка настоящото становище за допустимост се издава спрямо следните плановете за управление в ДРБУ:

– План за управление на речните басейни (ПУРБ) 2016 – 2021 г., приет с Решение № 1110/29.12.2016 г. на Министерски съвет;



5800 гр. Плевен, ул. „Чаталджа“ №60  
тел.: +359 64 88 51 00  
e-mail: dunavbd@bddd.bg, web: www.bd-dunav.bg



– Проект на План за управление на речните басейни в Дунавски район за басейново управление 2022-2027 г.

– План за управление на риска от наводнения (ПУРН) 2022 – 2027, приет с Решение № 941/28.12.2023 г. на Министерски съвет.

Съгласно представената информация:

*Инвестиционното предложение ще се реализира в поземлен имот 68299.44.130, с. Сребърна, област Силистра, община Силистра, вид собств.-Държавна публична, вид територия-Територия, заета от води и водни обекти, НТП-Резерват, площ-6387201 кв. м. теренът за реализация попада в зона „А“ по функционалното зонироване по Плана за управление на ПР „Сребърна“ от 2016г.*

*Предвижда се изграждане на една дървена наколна платформа, която да осигури площ за безопасно гнездене на колония кървоглави пеликани (*Pelecanus crispus*) в поддържан резерват „Сребърна“. Платформата ще бъде изградена от подходящ дървен материал с площ 32 кв.м. Основата ще бъде от 15 греди с височина 4м, като 1м от тях ще бъде забит в дъното на водоема.*

*Дъното на езерото принципно е цялостно залято с вода, което не позволява достъп на хора за извършването на операциите. Поради засушаване и трайно ниски нива на р. Дунав, се достига до понижаване нивото на езерото, което довежда до пресъхване на водното огледало и е в непосредствена близост до традиционните места за гнездене на пеликаните. Така към настоящия момент съществуват подходящи условия за изграждане на гнездовата платформа. При покачване на нивото на р. Дунав до стойности, при които да настъпи пълнене на езерото и заливане на площта на „Бабушко блато“, изграждането няма да е възможно. Ако се осъществи изграждането на платформата в подходящия момент, след заливане, същата ще бъде заобиколена от водни площи, което ще осигури възможно най-безопасни условия за гнездене от заплахите от хищните бозайници.*

## **1.1. План за управление на речните басейни (ПУРБ) в Дунавски район 2016 - 2021г.**

1.1.1. Съгласно действащият към момента ПУРБ 2016 - 2021 г., ИП попада в следните повърхностни и подземни водни тела, както и зони за защита на водите:

### 1.1.1.1. Повърхностни водни тела

ИП попада във водосбора на повърхностно водно тяло с код BG1DU000L1003 и име „езеро Сребърна“. Водното тяло е естествено и е оценено в умерено екологично и добро химично състояние. Съгласно проекта на ПУРБ 2022-2027 г. водното тяло е оценено в лошо екологично и добро химично състояние.

Дървената наколна платформа ще бъде изградена в езерото „Сребърна“, представляващо поземлен имот 68299.44.130, област Силистра, община Силистра, с. Сребърна, вид собств.-Държавна публична, вид територия-Територия, заета от води и водни обекти, НТП-Резерват, площ-6387201 кв. м.

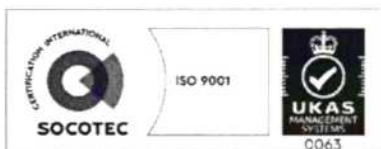
На езерото „Сребърна“ има мониторингов пункт с код BG1DU00992MS011, част от програмата за контролен и оперативен мониторинг на повърхностни води.

Съгласно представената информация, дейностите планирани в ИП не предвиждат водовземане от повърхностни води и/или ползване на повърхностен воден обект, както и няма посочени преки дейности, които биха могли да доведат до замърсяване на повърхностните води. Предвид гореизложеното не се очаква негативно въздействие върху екологичното и химичното състояние на повърхностното водно тяло.

### 1.1.1.2. Подземни водни тела (ПВТ)

ИП попада в обхвата на следните подземни водни тела:

- Код BG1G0000QAL012 и име „Порови води в Кватернера - Айдемирска низина“;



5800 гр. Плевен, ул. „Чаталджа“ №60  
тел.: +359 64 88 51 00  
e-mail: dunavbd@bddd.bg, web: www.bd-dunav.bg



- Код BG1G00000N1035 и име „Порови води в Неогена - район Русе – Силистра“;
- Код BG1G0000K1B041 и име „Карстови води в Русенската формация“;
- Код BG1G0000J3K051 и име „Карстови води в Малм-Валанжския басейн“.

Съгласно представената информация дейностите в ИП не предвиждат водовземане и/или ползване на подземни води, както и използване на приоритетни и/или опасни вещества, които да създават предпоставка за пряк контакт с подземните води. В тази връзка не се очаква планираните в ИП дейности да окажат негативно въздействие върху ПВТ.

#### 1.1.1.3. Зони за защита на водите, съгласно чл. 119а, ал. 1 от Закона за водите

Зони за защита на водите	Вид на зоната	ИП попада (код) / не попада в зона за защита
чл. 119а, ал. 1, т. 1 от ЗВ	Зона за защита на питейните води от повърхностни водни тела	Не попада
	Зона за защита на питейните води от подземни водни тела	Попада: Всички подземни водни тела са определени като зони за защита на питейните води.
чл. 119а, ал. 1, т. 2 от ЗВ	Зона за отдих и водни спортове	Не попада
чл. 119а, ал. 1, т. 3 от ЗВ	Чувствителна зона	Попада
	Нитратно уязвима зона	Не попада
чл. 119а, ал. 1, т. 4 от ЗВ	Зона за стопански ценни видове риби	Не попада
чл. 119а, ал. 1, т. 5 от ЗВ	Защитени територии	Попада: име - Сребърна
	Зона за местообитания	Попада: Зона с име Сребърна и код BG0000241
	Зона за птици	Попада: Зона с име Сребърна и код BG0000241

Съгласно информацията за регистъра на зоните за защита на водите в ПУРБ 2022-2027 г., към момента на издаване на настоящото становище няма промяна в определените зони за защита.

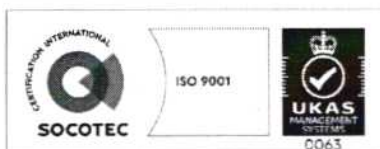
#### 1.1.1.4. Санитарно-охранителни зони, съгласно чл. 119, ал. 4, т. 2 от ЗВ и буферни зони около водоземните съоръжения/системи, в случаите когато не са определени СОЗ

Към настоящия момент ИП няма определени санитарно-охранителни зони (СОЗ) по реда на Наредба №3/16.10.2000 г. за условията и реда за проучване, проектиране, утвърждаване и експлоатация на санитарно-охранителните зони около водоизточниците и съоръженията за питейно-битово водоснабдяване и около водоизточниците на минерални води, използвани за лечебни, профилактични, питейни и хигиенни нужди (Наредба № 3 от 16 октомври 2000 г.) и не попада в буферна зона с радиус 1 000 м около водоземни съоръжения за питейно-битово водоснабдяване без определена СОЗ.

#### 1.1.2. Мерки, заложи в ПУРБ 2016 – 2021 г., които трябва да се вземат предвид при реализиране на този вид ИП.

##### А. Забрани и ограничения, свързани с дейностите, предвидени в ИП:

Код на мярката	Наименование на мярката	Действия за изпълнение на мярката	Код на действие
НУ_7	Подобряване на хидроморфологичното състояние на реките	1. Недопускане на нови негативни промени в хидроморфологичния режим (причинени от ВЕЦ, изземване на наносни отложения от язовири, нови водоземания и др.) във водните тела определени като или попадащи в зони за защита на водите	НУ_7_1



5800 гр. Плевен, ул. „Чаталджа“ №60  
 тел.: +359 64 88 51 00  
 e-mail: dunavbd@bDDR.bg, web: www.bd-dunav.bg



Код на мярката	Наименование на мярката	Действия за изпълнение на мярката	Код на действие
HY_7	Подобряване на хидроморфологичното състояние на реките	5. Забрана за нарушаването на естественото състояние на леглата, бреговете на реките и крайбрежните заливаеми ивици, с изключение на дейности за удълбочаване на фарватера и коригиране на речното корито за осигуряване/подобряване на безопасно корабоплаване в общия българо-румънски участък на р. Дунав и при дейности за защита от наводнения, както и други дейности съобразени с действащото законодателство	HY_7_5
HY_1	Възстановяване и защита на речните брегове и речното корито от ерозия	8. Забрана за сечи на естествена крайбрежна растителност	HY_1_8
DP_2	Намаляване на дифузното замърсяване от промишлени дейности	8. Забрана на миенето и обслужването на транспортни средства и техника в крайбрежните заливаеми ивици и принадлежащите земи на водохранилищата	DP_2_8

Съгласно предоставената информация, предвидените в ИП дейности не са в нарушение на горепосочените забрани и ограничения.

#### Б. Други мерки които следва да се имат предвид при реализация на ИП

Код на мярката	Наименование на мярката	Действия за изпълнение на мярката	Код на действие
GO_3	Подобряване на управлението на водите в зоните за защита на водите	Съобразяване с режими, препоръки и мерки имащи отношение към води, въведени с утвърден план за управление на ЗЗ/ЗТ	GO_3_6

Подробна информация за планираните мерки се намира в Програмата от мерки в Приложенията към Раздел 7 на ПУРБ 20216 - 2021г.

**Заклучение:** ИП е **допустимо** спрямо целите за опазване на околната среда, заложи в ПУРБ 2016 – 2021 г., както и с предвидените мерки за постигане на тези цели, при спазване на горепосочените мерки посочени в т. 1.1.2 от настоящото становище.

#### 1.2 План за управление на риска от наводнения (ПУРН) в Дунавски район

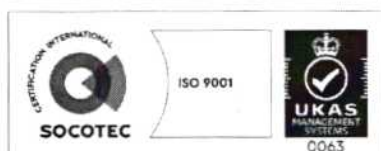
Съгласно ПУРН 2022 – 2027 г., териториалният обхват на плана попада в РЗПРН, утвърдени от Министъра на околната среда и водите със Заповед РД-804/10.08.2021г – РЗПРН с код BG1\_APSFR\_DU\_001 и име „Дунав“ и в границите на заливане, определени при водни количества с обезпеченост: 5%, 1% и 0,1% (с период на повторение 20 г., 100 г. и 1000 г.).

В ПУРН 2022 – 2027 г. в Дунавски район няма предвидени конкретни забрани и ограничения, касаещи разглеждания проект на плана.

**Заклучение:** ИП е **допустимо** спрямо ПУРН 2022 – 2027 г. Предвидените дейности не са в противоречие с мерките в Програмата от мерки за намаляване на риска от наводнения.

#### 2. Забраните и ограниченията, предвидени в Закона за водите и подзаконовите нормативни актове по неговото прилагане, по отношение на този вид инвестиционни предложения и/или въздействия, в резултат от реализирането им

Реализирането на предвидените дейности е необходимо да се извършва в съответствие с изискванията на Закона за водите (ЗВ) и подзаконовите нормативни актове. Използването на водите и водните обекти се осъществява при условията и по реда на Глава трета от ЗВ, в т. ч. при не нарушаване на обществените интереси и придобитите права (съгласно чл. 49 от ЗВ).



По отношение на реализацията на проектното предложение следва да се има предвид, че:

- изграждането на конструкции, инженерно-строителни съоръжения, постройките и други, при които се осъществява или е възможен контакт с подземните води, се извършва при условията и по реда на ЗУТ, при спазване на изискванията за опазване на подземните води съгласно Глава осма от ЗВ (чл. 46, ал. 2 от ЗВ);

- с цел опазване на подземните води от замърсяване е необходимо при реализирането да се спазват забраните на чл. 118а, ал.1, т. 2 - 4 от ЗВ.

Потенциалните въздействия от реализирането на ИП са описани и взети предвид при направените заключения за допустимост в т. 1 от настоящето становище.

### **3. Информация за съществуващи или разрешени въздействия върху водното тяло в района, които трябва да бъдат взети предвид при последваща процедура по глава шест от ЗООС**

Актуална информация за съществуващи или разрешени въздействия е налична в Регистри на издадените разрешителни, публикуван на интернет страницата на Басейнова дирекция „Дунавски район“ – <http://www.bd-dunav.org/content/registri/razreshitelni-i-resheniia/>.

### **4. Информация за свободните водни ресурси в частта от подземно водно тяло, от което се предвижда водовземане (чрез съществуващи или чрез нови съоръжения), опасността от замърсяване на подземните води в процеса на изграждане на нови тръбни (сондажни) кладенци и изисквания за предотвратяване на замърсяването**

ИП не предвижда водовземане от подземни води.

### **5. Мотивирана оценка на значителното въздействие върху водите и водните екосистеми.**

Реализирането на ИП за „Изграждане на дървена наколна платформа за гнездене на къдрави пеликани в поддържан резерват „Сребърна“ в община Костинброд, Софийска област няма да окаже значително въздействие върху водите и водните екосистеми, при условие че се спазват мерките, посочени в т. 1 и законовите изисквания, посочени в т. 2 на настоящето становище.

С уважение,

**ИНЖ. РУМЕЛИЯ ПЕТРОВА**

Директор на Басейнова дирекция „Дунавски район“



5800 гр. Плевен, ул. „Чаталджа“ №60  
тел.: +359 64 88 51 00  
e-mail: [dunavbd@bddd.bg](mailto:dunavbd@bddd.bg), web: [www.bd-dunav.bg](http://www.bd-dunav.bg)

