



РЕПУБЛИКА БЪЛГАРИЯ

Министерство на околната среда и водите

Басейнова дирекция „Дунавски район“

Изх. ПУ-01- 711 (...)

гр. Плевен, 25.10.2024 г.

ДО

СТЕЛА ИЛИЕВА

ДИРЕКТОР НА РИОСВ – ШУМЕН

УЛ. „СЪЕДИНЕНИЕ“ №71, ЕТ.3

П.К. 9700 ГР. ШУМЕН

На Ваш изх. № УИН-405-(1)/07.10.2024 г.

Относно: Инвестиционно предложение за „Почистване на дървесна и хростова растителност в земеделски земи с цел използването им като такива в землища от община Антоново, обл. Търговище“

УВАЖАЕМА ГОСПОЖО ИЛИЕВА,

В Басейнова дирекция „Дунавски район“ (БДДР) е постъпило Ваше писмо с изх. № УИН-405-(1)/07.10.2024 г. и наш входящ № ПУ-01-711/07.10.2024 г., с искане за изготвяне на становище за горепосоченото инвестиционно предложение (ИП) на основание чл. 12, ал. 5 от Наредба за условията и реда за извършване на оценка за съвместимостта на планове, програми, проекти и инвестиционни предложения с предмета и целите на опазване на защитените зони. В изпълнение на разпоредбите на чл. 155, ал. 1, т. 23 от Закона за водите (ЗВ), БДДР изразява следното становище:

1. Оценка на допустимостта на предложението от гледна точка на мерките за постигане добро състояние на водите, определени в плановете за управление на речните басейни:

Проектът на План за управление на речните басейни (ПУРБ) 2022-2027г. в Дунавски район е публикуван и достъпен на интернет страницата на Басейнова дирекция „Дунавски район“ секция „Управление на водите“ подсекция „План за управление на речния басейн“ - „ПУРБ 2022-2027 в Дунавски район“.

Съгласно § 6 от Преходните и Заключителни разпоредби към Закон за изменение и допълнение на Закона за водите (Обн. ДВ. бр.20 от 11 Март 2022 г.), *Плановете за управление на риска от наводнения за периода 2016 - 2021 г. и Плановете за управление на речните басейни за периода от 2016 - 2021 г. се прилагат до приемането на актуализирани планове по реда на чл. 146о ал. 3 (Нова - ДВ, бр. 20 от 2022 г., в сила от 01.01.2022 г.) и чл. 159 ал.3 (Нова - ДВ, бр. 20 от 2022 г., в сила от 01.01.2022 г.) от Закона за водите.*

В тази връзка настоящото становище за допустимост се издава спрямо следните планове за управление на водите в ДРБУ:

– План за управление на речните басейни (ПУРБ) 2016 – 2021 г., приет с Решение № 1110/29.12.2016 г. на Министерски съвет;



5800 гр. Плевен, ул. „Чаталджа“ №60
тел.: +359 64 88 51 00
e-mail: dunavbd@bddr.bg, web: www.bd-dunav.bg



– Проект на План за управление на речните басейни в Дунавски район за басейново управление 2022-2027 г.

– План за управление на риска от наводнения (ПУРН) 2022 – 2027, приет с Решение № 941/28.12.2023 г. на Министерски съвет.

Съгласно представената информация:

ИП предвижда почистване на дървесна и храстова растителност в земеделски земи с цел използването им като такива в землищата на с. Любичево, с. Пиринец, с. Моравица, с. Моравка, с. Орач, гр. Антоново, с. Горна Златица, с. Девино, с. Добротица, с. Долна Златица, с. Китино, с. Коноп, с. Кьосевци, с. Поройно, с. Присойна, с. Разделци, с. Трескавец, с. Язовец и в. Ястребино, община Антоново, обл. Търговище.

ИП не предвижда използване на природни ресурси и генериране на отпадъчни води.

Настоящото становище се изготвя за имоти (71 броя с обща площ 460,819 дка) съгласно представените от Възложителя Договор за наем № 1 и № 2, като след направена проверка в Агенцията по геодезия, картография и кадастър на имот с идентификатор 41099.0.151, с. Кьосевци, общ. Антоново се установи, че същия не се идентифицира.

1.1. План за управление на речните басейни (ПУРБ) в Дунавски район

1.1.1. ИП попада в следните повърхностни водни тела, подземни водни тела и зони за защита на водите:

1.1.1.1 Повърхностни водни тела (състоянието на водното тяло съгласно ПУРБ 2016-2021 г.)

ИП попада във водосбора на:

- повърхностно водно тяло с код BG1YN600R1025 и име „БИЮКДЕРЕ“. Водното тяло е естествено състояние оценено в умерено екологично състояние и добро химично състояние. Съгласно проекта на ПУРБ 2022-2027 г състоянието на водното тяло остава непроменено.

- повърхностно водно тяло с код BG1YN600R1034 и име „ЛЕФЕДЖА“. Водното тяло е естествено, оценено в добро екологично състояние и неизвестно химично състояние. Съгласно проекта на ПУРБ 2022-2027 г тялото е оценено в лошо екологично и добро химично състояние.

- повърхностно водно тяло с код BG1YN600L1024 и име „яз. Ястребино“. Водното тяло е силномодифицирано, оценено в умерен екологичен потенциал и добро химично състояние. Съгласно проекта на ПУРБ 2022-2027 г състоянието на водното тяло остава непроменено.

- повърхностно водно тяло с код BG1RL200R014 и име „ЧЕРНИ ЛОМ“. Водното тяло е естествено, оценено в умерено екологично състояние и добро химично състояние. Съгласно проекта на ПУРБ 2022-2027 г състоянието на водното тяло остава непроменено.


При извършена проверка в Кадастрално-административна информационна система (КАИС) на Агенция по геодезия, картография и кадастър (АГКК), от Едромашабните топографски карти (ЕТК), се установи, следното:

Имоти, които граничат с повърхностни водни обекти:

- ПИ с идентификатори 46735.26.5 и 46735.27.12 с. Малоградец;
- ПИ с идентификатор 49045.204.11, с. Моравица;
- ПИ с идентификатори 53641.2.2 и 53641.13.20 с. Орач;
- ПИ с идентификатор 38323.12.9, с. Коноп;
- ПИ с идентификатори 00518.203.23, 00518.425.2, 00518.425.5 и 00518.638.1, гр. Антоново.

Имоти, които се намират на разстояние по-малко от 100 м от повърхностни водни обекти/дерета, обособени и необособени като отделни имоти по КК и КР на АГКК:

- ПИ с идентификатори 44598.25.1, 44598.35.1 и 44598.35.21, с. Любичево, община Антоново, област Търговище;



- ПИ с идентификатори 46735.15.26, 46735.27.2, 46735.56.21 и 46735.80.21, с. Малоградец;
- ПИ с идентификатор 49045.307.14, с. Моравица;
- ПИ с идентификатори 56424.32.1, 56424.32.2, 56424.40.4 и 56424.42.9, с. Пиринец;
- ПИ с идентификатори 00518.8.7, 00518.202.17, 00518.205.71, 00518.416.2, 00518.421.1 и 00518.645.3, гр. Антоново;
- ПИ с идентификатори 20479.14.4, 20479.14.10, 20479.14.19, 20479.14.20, 20479.27.36 и 20479.31.9, с. Девино;
- ПИ с идентификатор 21703.25.5, с. Добротица;
- ПИ с идентификатор 22099.80.2, с. Долна Златица;
- ПИ с идентификатор 41099.43.20, с. Кьосевци.

Имоти, през които преминават повърхностни водни обекти обособени и необособени като отделни имоти по КК и КР на АГКК:

- ПИ с идентификатор 44598.35.12, с. Любичево;
- ПИ с идентификатор 49059.43.9, с. Моравка.

Поради липсата на предвидени действия по водоземане и/или ползване на повърхностен воден обект, реализирането на ИП не се очаква да доведе до влошаване на екологичното/екологичния състояние/потенциал и/или химичното състояние на повърхностните водни тела.

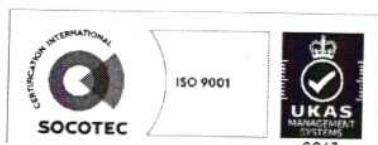
1.1.1.2. Подземни водни тела (ПВТ) - състоянието на водното тяло съгласно ПУРБ 2016-2021 г.)

ИП попада в обхвата на разпространение на ПВТ с код BG1G0000TJK045 и име „Карстови води в Централния Балкан“. ПВТ е оценено в лошо химично състояние (поради отклонение от стандарта за качество по следните показатели - NO₃, NH₄) и добро количествено състояние. Съгласно проекта на ПУРБ 2022-2027 г., ПВТ е определено в добро химично и количествено състояние.

Предвид предмета на дейност, не се очаква реализацията на ИП да засегне пряко ПВТ, тъй като не предвижда водоземане от подземни води, както и дейности, които биха могли да доведат до замърсяване на подземните води. В тази връзка не се очаква реализацията на предвидените дейности да окаже негативно въздействие върху химичното и/или количественото състояние на ПВТ.

1.1.1.3. Зони за защита на водите, съгласно чл. 119а, ал. 1 от ЗВ

Зони за защита на водите	Вид на зоната	ИП не попада/попада (име, код) в зона за защита
чл. 119а, ал. 1, т. 1 от ЗВ	Зона за защита на питейните води от повърхностни водни тела	Попада - зона с BG1DSWYN1024 и име Язовир Ястребино
	Зона за защита на питейните води от подземни водни тела	Попада (всички подземни водни тела)
чл. 119а, ал. 1, т. 2 от ЗВ	Зона за отдих и водни спортове	Не попада
чл. 119а, ал. 1, т. 3 от ЗВ	Чувствителна зона	Попада в зона с код BGCSARI14
	Нитратно уязвима зона	Попада в Северна зона
чл. 119а, ал. 1, т. 4 от ЗВ	Зона за стопански ценни видове риби	Не попада
чл. 119а, ал. 1, т. 5 от ЗВ	Защитени територии	Не попада
	Зона за местообитания	Попада в зона с име Голяма река и код BG0000432*, зона с местообитания на главоч
	Зона за птици	Не попада



Съгласно информацията за регистъра на зоните за защита на водите за ПУРБ 2022-2027г към момента на издаване на настоящето становище няма промяна в определените зони за защита.

*Само ПИ с идентификатор 44598.35.12, с. Любичево, през който преминава повърхностен воден обект, **попада** в зона за местообитания с код BG0000432 и име Голяма река.

1.1.1.4. Санитарно-охранителни зони, съгласно чл. 119, ал. 4, т. 2 от ЗВ и буферни зони около водоземните съоръжения/системи, в случаите когато не са определени СОЗ

Към настоящия момент имотите предмет на настоящото ИП **не попадат** в определени санитарно-охранителни зони (СОЗ) по реда на *Наредба №3/16.10.2000 г. за условията и реда за проучване, проектиране, утвърждаване и експлоатация на санитарно-охранителните зони около водоизточниците и съоръженията за питейно-битово водоснабдяване и около водоизточниците на минерални води, използвани за лечебни, профилактични, питейни и хигиенни нужди* (Наредба № 3 от 16 октомври 2000 г.).

ПИ № 44598.106.21, 44598.57.13, с. Любичево, ПИ № 37040.68.2, с. Китино и ПИ № 41099.25.15, с. Къосевци **попадат в проектните граници на СОЗ** около яз. Ястребино.

Съгласно наличната в БДДР информация, в буферна зона с радиус 1 000 м около водоземни съоръжения за питейно-битово водоснабдяване без определена СОЗ **попадат** имоти с идентификатори:

- ✓ 44598.67.7, 44598.67.8, 44598.106.21, с. Любичево;
- ✓ 46735.26.5, 46735.29.30, 46735.56.21, с. Малоградец;
- ✓ 49045.204.11, 49045.307.14, с. Моравица;
- ✓ 53641.2.2, 53641.13.20, с. Орач;
- ✓ 56424.22.2, 56424.32.1, 56424.32.2, 56424.40.4, 56424.42.9, с. Пиринец;
- ✓ 00518.408.4, 00518.416.2, 00518.421.1, 00518.421.12, 00518.608.3, 00518.901.24, 00518.901.31, гр. Антоново;
- ✓ 21703.25.5, с. Добротица;
- ✓ 41099.43.20, с. Къосевци.

С цел опазване на водоизточниците, използвани за питейно – битово водоснабдяване е необходимо в буферната зона от 1 000 м да се спазват забраните и ограниченията посочени в Приложение 1 към Национален каталог от мерки към ПУРБ, публикуван на интернет страницата на БДДР – раздел Управление на водите/„План за управление на речните басейни“/, План за управление на речните басейни 2016 – 2021 г./Раздел 7.

1.1.2. Мерки, заложи в ПУРБ 2016 – 2021 г., които трябва да се вземат предвид при реализиране на този вид ИП.

А. Забрани и ограничения, свързани с дейностите, предвидени в ИП

Код на мярка	Наименование на мярка	Действия за изпълнение на мярката	Код на действие
DW_1	Забрани и ограничения за изпълнение на дейности в зоните за защита на питейните води и в определените санитарно-охранителни зони (СОЗ) и буферните зони около водоземните съоръжения/системи	Спазване на забрани и ограничения в СОЗ съгласно заповедта за определяне на зоната и списъка по приложение № 1 към Националния каталог от мерки (ПУРБ) <i>Заб. Националният каталог от мерки е публикуван на интернет страницата на БДДР към раздел 7 на ПУРБ</i>	DW_1_4
HY_1	Възстановяване и защита на речните брегове и речното корито от ерозия	Забрана за сечи на естествена крайбрежна растителност	HY_1_8
HY_6	Намаляване на ерозията на водосбора	Забрана за извеждането на сечи, независимо от целта им, които обезлесяват повече от 3 декара и се намират на по-малко от 500 метра от водни обекти	HY_6_11



Код на мярка	Наименование на мярка	Действия за изпълнение на мярката	Код на действие
HY_6	Намаляване на ерозията на водосбора	Забрана за извеждане на голи сечи в райони отстоящи на по-малко от 500 м от водни обекти	HY_6_9
DP_2	Намаляване на дифузното замърсяване от промишлени дейности	Забрана на миенето и обслужването на транспортни средства и техника в крайбрежните заливаеми ивици и принадлежащите земи на водохранилищата	DP_2_8
PM_2	Опазване на химичното състояние на подземните води от замърсяване и влошаване	2.Забрана за извършването на дейности водещи до отвеждането в подземните води на опасни вещества	PM_2_2
GD_1	Предотвратяване на отвеждането на приоритетни вещества в подземните води	2.Забрана или ограничаване на дейности, които увеличават риска за пряко или непряко отвеждане на приоритетни и опасни вещества или други замърсители в подземните води, включително разкриването на подземните води на повърхността, чрез изземване на отложенията и почвите, покриващи водното тяло.	GD_1_2
HY_7	Подобряване на хидроморфологичното състояние на реките	Забрана за нарушаването на естественото състояние на леглата, бреговете на реките и крайбрежните заливаеми ивици, с изключение на дейности за удълбочаване на фарватера и коригиране на речното корито за осигуряване/подобряване на безопасно корабоплаване в общия българо-румънски участък на р. Дунав и при дейности за защита от наводнения, както и други дейности съобразени с действащото законодателство	HY_7_5

При реализирането на предвидените в ИП дейности, следва да се спазват и прилагат горепосочените мерки.

Б. Други мерки, които следва да се имат предвид при реализация на ИП

Код на мярка	Наименование на мярка	Действия за изпълнение на мярката	Код на действието
GO_3	Подобряване на управлението на водите в зоните за защита на водите	Съобразяване с режими, препоръки и мерки имащи отношение към води, въведени с утвърден план за управление на ЗЗ/ЗТ	GO_3_6
DP_14	Намаляване на дифузното замърсяване от отпадъци от населени места	Депониране на битови отпадъци в съответствие с изискванията за третиране на отпадъци	DP_14_2
DP_11	Прилагане на екологични практики или най-добрите налични техники за ограничаване на отвеждането в подземните води на замърсяващи вещества	Прилагане на екологични практики или най-добрите налични техники за ограничаване на отвеждането в подземните води на замърсяващи вещества	DP_11_1

Подробна информация за планираните мерки се намира в Програмата от мерки в Приложенията към Раздел 7 на ПУРБ 20216 - 2021г.

Заклучение: Реализирането на ИП е допустимо спрямо целите за постигане на добро състояние на водите, заложили в ПУРБ 2016 – 2021 г., при спазване на мерките посочени в т. 1.1.2 от настоящото становище и при условие, че не се засягат повърхностни водни обекти, както и не се нарушава естественото състояние на леглата, бреговете и крайбрежните заливаеми ивици.

1.2. План за управление на риска от наводнения (ПУРН) в Дунавски район

Съгласно представената информация, ИП не попада в утвърдените РЗПРН в ПУРН 2022 – 2027г., приет с Решение № 941/28.12.2023 г. на Министерски съвет.



В ПУРН 2022 – 2027 г. няма предвидени забрани и ограничения, касаещи реализирането на предвидените дейности.

Заключение: Реализирането на ИП е **допустимо** спрямо ПУРН 2022 – 2027 г. Предвидените дейности в ИП не са в противоречие с предвидените мерки в Програмата от мерки за намаляване на риска от наводнения и неблагоприятните последици по отношение на човешкото здраве, стопанската дейност, околната среда и културното наследство към ПУРН 2022 – 2027 г.

2. Забрани и ограничения, предвидени в Закона за водите, по отношение на този вид инвестиционни предложения и/или въздействия в резултат от реализираното:

Предвидените в проекта дейности е необходимо да се извършват в съответствие с изискванията на ЗВ и свързаните подзаконовни нормативни актове, при не нарушаване на обществените интереси, съгласно чл. 49 от същия закон.

Реализирането на планираните в ИП дейности не подлежи на разрешителен и/или уведомителен режим, с изключение за ПИ с идентификатори 44598.35.12, с. Любичево и 49059.43.9, с. Моравка, през които частично преминават повърхностни водни обекти, които са обособени и необособени като отделни имоти по КК и КР на АГКК.

За почистването на храстова и дървесна растителност в границите на повърхностни водни обекти преминаващи през горепосочените имоти е необходимо да се има предвид следното:

- За ПИ 44598.35.12, с. Любичево, **попадащ** в защитена зона по чл. 119а, ал. 1, т. 5 от ЗВ с код BG0000432 и име „Голяма река“, дейностите подлежат на разрешителен режим съгласно чл. 46, ал. 1, т. 10 от ЗВ.

- За ПИ 49059.43.9, с. Моравка, **непопадащ** в защитена зона с код BG0000432 и име „Голяма река“, дейностите подлежат на уведомителен режим по реда на чл. 58, ал. 1, т. 4 от ЗВ.

Съгласно § 1, от Допълнителните разпоредби на ЗВ:

т. 16 "крайбрежни заливаеми ивици на реките" са земите, които се заливат:

а) в границите на корекциите на реките в населените места и между реката и дигите - при наличие на диги;

б) при протичане на средномногогодишните максимални водни количества с обезпеченост 5 на сто или повторяемост веднъж на 20 години – за речни участъци с неизградени корекции или защитни съоръжения;“.

т. 34 "воден обект" е постоянно или временно съсредоточаване на води със съответни граници, обем и воден режим в земните недра и в естествено или изкуствено създадени форми на релефа заедно с принадлежащите към тях земи;


т. 81 "речно легло" е елемент от релефа, по който временно или постоянно се формира повърхностно водно течение и включва речно корито и крайбрежните заливаеми ивици.

С цел опазване на водите и водните обекти е необходимо да се спазват изискванията на Глава осма от ЗВ (в т. ч. забраните на чл. 118, 118а и чл. 134).

С цел защита от вредното въздействие на водите е необходимо да се спазват изискванията на Глава девета от ЗВ (в т. ч. забраните на чл. 143).

Потенциалните въздействия в резултат от реализирането на ИП са описани и взети предвид при направените заключения за допустимостта на същия в т. 1 от настоящото становище.

3. Информация за съществуващи или разрешени въздействия върху водното тяло в района, които трябва да бъдат взети предвид при последваща процедура по глава шест от ЗООС.



Съгласно представената информация в ИП, няма дейности свързани с водоземане и/или ползване на повърхностен и/или подземен воден обект.

Актуална информация за съществуващи или разрешени въздействия е налична в Регистри на издадените разрешителни, публикувани на интернет страницата на Басейнова дирекция „Дунавски район“ – <http://www.bd-dunav.bg/content/registri/razreshitelni-i-resheniia/>.

4. Информация за свободните водни ресурси в частта от подземно водно тяло, от което се предвижда водоземане (чрез съществуващи или чрез нови съоръжения), опасността от замърсяване на подземните води в процеса на изграждане на нови тръбни (сондажни) кладенци и изисквания за предотвратяване на замърсяването.

Неприложимо, с оглед характера и предмета на предвидените дейности.

5. Мотивирана оценка на значителното въздействие върху водите и водните екосистеми.

Реализацията на ИП за „Почистване на дървесна и храстова растителност в земеделски земи с цел използването им като такива в землища от община Антоново, обл. Търговище“ е допустима спрямо целите и мерките, определени в ПУРБ Дунавски район за периода 2016 – 2021 г. и ПУРН Дунавски район за периода 2022 – 2027 г., и не се очаква да окаже негативно въздействие върху водите и водните екосистеми при:

- спазване на мерките, посочени в т. 1 от настоящото становище;
- спазване на законните изисквания посочени в т. 2 от настоящото становище;
- условие, че не засягат повърхностните водни обекти и не се нарушава естественото състояние на леглата, бреговете и крайбрежните заливаеми ивици.

С уважение,

ИНЖ. РУМЕЛИЯ ПЕТРОВА

Директор на Басейнова дирекция „Дунавски район“

