



РЕПУБЛИКА БЪЛГАРИЯ

Министерство на околната среда и водите

Басейнова дирекция „Дунавски район“

Изх. № ПУ-01-672 (2)
Гр. Плевен ...15.10.2024 г.

ДО
ИНЖ. ИРЕНА ПЕТКОВА
ДИРЕКТОР НА РИОСВ - СОФИЯ
БУЛ. „ЦАР БОРИС III“ № 136, ет. 10
1618 ГР. СОФИЯ

На Ваше писмо с изх. № 166998-8420/01.10.2024 г.

Относно: Допълнителна информация към вх. №16698/11.09.2024г. за инвестиционно предложение за „Прекарване на оптичен кабел на територията на община Костинброд от съществуваща шахта с цел разрастване на оптична мрежа“ в община Костинброд, Софийска област

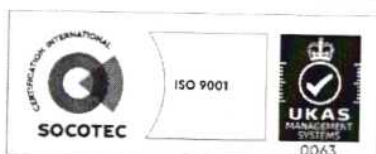
УВАЖАЕМА ГОСПОЖО ПЕТКОВА,

В Басейнова дирекция „Дунавски район“ (БДДР) е постъпило Ваше писмо с информация и документация за горепосоченото ИП, с изх. №16698-8139/20.09.2024г., наш вх. №ПУ-01-672/20.09.2024г и представена допълнителна информация с изх. №166998-8420/01.10.2024г., наш вх. №ПУ-01-672-(1)/02.10.2024г, с искане за изготвяне на становище на основание чл. 12, ал. 5 от Наредба за условията и реда за извършване на оценка за съвместимостта на планове, програми, проекти и инвестиционни предложения с предмета и целите на опазване на защитените зони, за горепосоченото ИП. На основание чл. 155, ал. 1, т. 23 от Закона за водите (ЗВ), БДДР изразява следното становище:

1. Заключение за допустимостта спрямо мерките за постигане добро състояние на водите, определени в ПУРБ и ПУРН в Дунавски район

На 30.03.2024 г. е публикуван Проектът на План за управление на речните басейни в Дунавски район 2022-2027г. Документът е достъпен на интернет страницата на Басейнова дирекция „Дунавски район“ секция „Управление на водите“ подсекция „План за управление на речния басейн“ - „ПУРБ 2022-2027 в Дунавски район“ и е на разположение на всички заинтересовани страни за консултации, становища и предложения за срок от шест месеца до 30.09.2024 г.

Съгласно § 6 от Преходните и Заключителни разпоредби към Закон за изменение и допълнение на Закона за водите (Обн. ДВ. бр.20 от 11 Март 2022 г.), *Плановете за управление на риска от наводнения за периода 2016 - 2021 г. и Плановете за управление на речните басейни за периода от 2016 - 2021 г. се прилагат до приемането на актуализирани планове по реда на чл. 146о ал. 3 (Нова - ДВ, бр. 20 от 2022 г., в сила от 01.01.2022 г.) и чл. 159 ал.3 (Нова - ДВ, бр. 20 от 2022 г., в сила от 01.01.2022 г.) от Закона за водите.*



5800 гр. Плевен, ул. „Чаталджа“ №60
тел.: +359 64 88 51 00
e-mail: dunavbd@bDDR.bg, web: www.bd-dunav.bg



В тази връзка настоящото становище за допустимост се издава спрямо следните планове за управление в ДРБУ:

– План за управление на речните басейни (ПУРБ) 2016 – 2021 г., приет с Решение № 1110/29.12.2016 г. на Министерски съвет;

– Проект на План за управление на речните басейни в Дунавски район за басейново управление 2022-2027 г.

– План за управление на риска от наводнения (ПУРН) 2022 – 2027, приет с Решение № 941/28.12.2023 г. на Министерски съвет.

Съгласно представената информация:

Инвестиционното предложение представлява изграждане на тръбна канална мрежа от 2 броя тръби PVC ф40 в изкоп с размери 30см ширина и 80 см дълбочина, в които ще се положи оптичен кабел за доставка на интернет услуги на населени места. Трасето на инвестиционното намерение преминава изцяло в територията на община Костинброд. Кабелната мрежа е съставена само от пасивни устройства – оптичен кабел и евентуално присъединителни и при необходимост отклонителни муфи. По кабелната мрежа ще се извършва само пренос на информация без никакви други промени. Всяко преминаване през воден обект или дере ще се извършва безизкопно (чрез къртица).

1.1. План за управление на речните басейни (ПУРБ) в Дунавски район 2016 - 2021г.

1.1.1. Съгласно действащият към момента ПУРБ 2016 - 2021 г., ИП попада в следните повърхностни и подземни водни тела, както и зони за защита на водите:

1.1.1.1. Повърхностни водни тела

Трасето на оптичния кабел попада във водосбора на повърхностно водно тяло с код BG11S400R012 и име „БЛАТО“. Водното тяло е силно модифицирано и е оценено в лош екологичен потенциал и добро химично състояние. Съгласно проекта на ПУРБ 2022-2027 г. водното тяло е оценено в лош екологичен потенциал и не достигащо добро химично състояние.

След направена проверка в КАИС и графичните данни, с които разполага БДДР, се установи, че трасето на оптичния кабел на територията на община Костинброд пресича повърхностни водни обекти и както е посочено в информацията, пресичането им, където е необходимо, ще се извършва безизкопно (чрез къртица).

В ИП няма посочени дейности свързани с водовземане на повърхностен воден обект и въздействието от реализирането на ИП не следва да окаже значително влияние върху екологичното състояние/потенциал и химичното състояние на повърхностните водни тела.

1.1.1.2. Подземни водни тела (ПВТ)

ИП попада в обхвата на следните подземни водни тела:

- Код BG1G00000NQ030 и име „Порови води в Неоген-Кватернера - Софийска долина“;
- Код BG1G00000N033 и име „Порови води в Неогена - Софийска котловина“;
- Код BG1G00000TJ046 и име „Карстови води в Годечкия масив“.

Съгласно представената информация дейностите в ИП не предвиждат водовземане и/или ползване на подземни води, както и използване на приоритетни и/или опасни вещества, които да създават предпоставка за пряк контакт с подземните води. В тази връзка не се очаква планираните в ИП дейности да окажат негативно въздействие върху ПВТ, респективно да доведат до влошаване на химичното и/или количествено състояние на ПВТ, при условие, че не се достига нивото на подземните води, при полагане на подземната тръбна мрежа.



За предотвратяване и смекчаване на евентуални неблагоприятни въздействия от реализирането на ИП се предвиждат описаните в т. 1.1.2 мерки за достигане/запазване на доброто състояние на водните тела.

1.1.1.3. Зони за защита на водите, съгласно чл. 119а, ал. 1 от Закона за водите

Разглежданото трасе **попада** в зона за защита на питейните води от подземни водни тела, чувствителна зона и зона за местообитания с име Драгоман и код BG0000322 . ИП **не попада** в зона за защита на питейните води от повърхностни води, в уязвима зона, в зона за отход и водни спортове, зона за стопански ценни видове риби, защитени територии, зона за местообитания и зона за птици.

Съгласно информацията за регистъра на зоните за защита на водите в ПУРБ 2022-2027 г., към момента на издаване на настоящото становище няма промяна в определените зони за защита.

1.1.1.4. Санитарно-охранителни зони, съгласно чл. 119, ал. 4, т. 2 от ЗВ и буферни зони около водоземните съоръжения/системи, в случаите когато не са определени СОЗ

Към настоящия момент в района на трасето, намиращо се на територията на община Костинброд, няма определени санитарно-охранителни зони (СОЗ) по реда на *Наредба №3/16.10.2000 г. за условията и реда за проучване, проектиране, утвърждаване и експлоатация на санитарно-охранителните зони около водоизточниците и съоръженията за питейно-битово водоснабдяване и около водоизточниците на минерални води, използвани за лечебни, профилактични, питейни и хигиенни нужди (Наредба № 3 от 16 октомври 2000 г.)* и не попада в буферна зона с радиус 1 000 м около водоземни съоръжения за питейно-битово водоснабдяване без определена СОЗ.

1.1.2. Мерки, заложи в ПУРБ 2016 – 2021 г., които трябва да се вземат предвид при реализиране на този вид ИП.

А. Забрани и ограничения, свързани с дейностите, предвидени в ИП:

Код на мярката	Наименование на мярката	Действия за изпълнение на мярката	Код на действие
HY_7	Подобряване на хидроморфологичното състояние на реките	5. Забрана за нарушаването на естественото състояние на леглата, бреговете на реките и крайбрежните заливаеми ивици, с изключение на дейности за удълбочаване на фарватера и коригиране на речното корито за осигуряване/подобряване на безопасно корабоплаване в общия българо-румънски участък на р.Дунав и при дейности за защита от наводнения, както и други дейности съобразени с действащото законодателство	HY_7_5
HY_1	Възстановяване и защита на речните брегове и речното корито от ерозия	8. Забрана за сечи на естествена крайбрежна растителност	HY_1_8
DP_2	Намаляване на дифузното замърсяване от промишлени дейности	8. Забрана на миенето и обслужването на транспортни средства и техника в крайбрежните заливаеми ивици и принадлежащите земи на водохранилищата	DP_2_8
GD_1	Опазване на химичното състояние на подземните води от замърсяване и влошаване	Забрана или ограничаване на дейности, които увеличават риска за пряко или непряко отвеждане на приоритетни и опасни вещества или други замърсители в подземните води, включително разкриването на подземните води на повърхността, чрез изземване на отложенията и почвите, покриващи водното тяло.	GD_1_2



Съгласно предоставената информация, предвидените в ИП дейности не са в нарушение на горепосочените забрани и ограничения.

Б. Други мерки които следва да се имат предвид при реализация на ИП

Код на мярката	Наименование на мярката	Действия за изпълнение на мярката	Код на действие
GO_3	Подобряване на управлението на водите в зоните за защита на водите	Съобразяване с режими, препоръки и мерки имащи отношение към води, въведени с утвърден план за управление на ЗЗ/ЗТ	GO_3_6
DP_14	Намаляване на дифузното замърсяване от отпадъци от населени места	Депониране на битови отпадъци в съответствие с изискванията за третиране на отпадъци	DP_14_2

Подробна информация за планираните мерки се намира в Програмата от мерки в Приложенията към Раздел 7 на ПУРБ 20216 - 2021г.

Заклучение: ИП е **допустимо** спрямо целите за опазване на околната среда, заложи в ПУРБ 2016 – 2021 г., както и с предвидените мерки за постигане на тези цели, при спазване на горепосочените мерки посочени в т. 1.1.2 от настоящото становище.

1.2 План за управление на риска от наводнения (ПУРН) в Дунавски район

1.2.1. Съгласно представената информация, трасето не попада в утвърдените РЗПРН в ПУРН 2022 – 2027г., приет с Решение №941/28.12.2023 г. на Министерски съвет.

ПУРН 2022 – 2027г. и картите на заплахата и риска от наводнения за РЗПРН са публикувани на страницата на БДДР: www.bd-dunav.bg, секция „Управление на водите“.

1.2.2. Мерки, заложи в ПУРН 2022 – 2027 г., които трябва да се вземат предвид при реализиране на предвидените дейности – няма заложи конкретни мерки, касаещи ИП.

В ПУРН 2022 – 2027 г. няма предвидени забрани и ограничения, касаещи реализирането на предвидените дейности.

Заклучение: ИП е **допустимо** спрямо ПУРН 2022 – 2027 г. Предвидените дейности не са в противоречие с мерките в Програмата от мерки за намаляване на риска от наводнения.

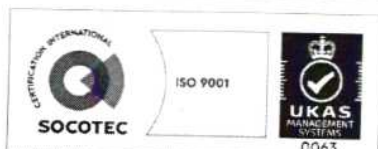
2. Забраните и ограниченията, предвидени в Закона за водите и подзаконовите нормативни актове по неговото прилагане, по отношение на този вид инвестиционни предложения и/или въздействия, в резултат от реализирането им

Реализирането на предвидените в ИП дейности е необходимо да се осъществи в съответствие с изискванията на ЗВ и свързаните със същия подзаконовите нормативни актове, при не нарушаване на обществените интереси, съгласно чл. 49 от същия закон.

Във връзка с преминаването на трасето през водни обекти, да се има предвид следното: за ползване на воден обект за изграждане на нови, реконструкция или модернизация на съществуващи системи и съоръжения за линейна инфраструктура, пресичаща водни обекти, в.т.ч преносни мрежи и проводни, подлежат на разрешителен режим съгласно чл. 46, ал. 1, т. 1, буква „б“ по реда на Глава четвърта от ЗВ, при спазване изискванията на Наредбата за ползване на повърхностните води.

Разрешително не се изисква, а е необходимо само 30-дневно предварително писмено уведомяване на Басейнова дирекция, в случаите на чл. 58 ал.1 от ЗВ и представяне на информацията по чл. 58, ал. 2 от ЗВ, за въздушно преминаване на съоръжения над повърхностен воден обект и подземно преминаване през повърхностен воден обект без нарушаване на естественото състояние на дъното и бреговете.

Съгласно § 1, ал. 1, т. 34 от ЗВ „воден обект“ е постоянно или временно съсредоточаване на води със съответни граници, обем и воден режим в земните недра и в естествено или изкуствено създадени форми на релефа заедно с принадлежащите към тях земи.



5800 гр. Плевен, ул. „Чаталджа“ №60
тел.: +359 64 88 51 00
e-mail: dunavbd@bDDR.bg, web: www.bd-dunav.bg



С цел опазване на водите и водните обекти е необходимо да се спазват изискванията на Глава осма от ЗВ, в т. ч. разпоредбите на чл.118 и забраните на чл. 118а и чл. 134.

Изграждането на конструкции, инженерно-строителни съоръжения, постройки и други, при които се осъществява или е възможен контакт с подземните води, се извършва при условията и по реда на ЗУТ, при спазване на изискванията за опазване на подземните води съгласно Глава осма от ЗВ (чл. 46, ал. 2 от ЗВ).

С цел опазване на повърхностните и подземните води от замърсяване и влошаване е необходимо при реализация и експлоатация на обекта да се съблюдават забраните и ограниченията, съгласно чл. 46, ал. 2, чл. 118, чл. 118а, ал. 1, и чл. 143, от ЗВ.

Потенциалните въздействия в резултат от реализирането от ИП са описани и взети предвид при направените заключения за допустимостта на ИП в т. 1. от настоящото становище.

3. Информация за съществуващи или разрешени въздействия върху водното тяло в района, които трябва да бъдат взети предвид при последваща процедура по глава шест от ЗООС

Актуална информация за съществуващи или разрешени въздействия е налична в Регистри на издадените разрешителни, публикуван на интернет страницата на Басейнова дирекция „Дунавски район“ – <http://www.bd-dunav.org/content/registri/razreshitelni-i-resheniia/>.

4. Информация за свободните водни ресурси в частта от подземно водно тяло, от което се предвижда водовземане (чрез съществуващи или чрез нови съоръжения), опасността от замърсяване на подземните води в процеса на изграждане на нови тръбни (сондажни) кладенци и изисквания за предотвратяване на замърсяването

ИП не предвижда водовземане от подземни води.

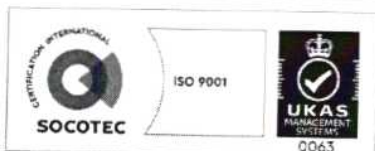
5. Мотивирана оценка на значителното въздействие върху водите и водните екосистеми.

Реализирането на ИП „*Прекарване на оптичен кабел на територията на община Костинброд от съществуваща шахта с цел разрастване на оптична мрежа*“ в община Костинброд, Софийска област няма да окаже значително въздействие върху водите и водните екосистеми, при условие че се спазват мерките, посочени в т. 1 и законовите изисквания, посочени в т. 2 на настоящото становище.

С уважение,

ИНЖ. РУМЕЛИЯ ПЕТРОВА

Директор на Басейнова дирекция „Дунавски район“



5800 гр. Плевен, ул. „Чаталджа“ №60
тел.: +359 64 88 51 00
e-mail: dunavbd@baddr.bg, web: www.bd-dunav.bg

