



РЕПУБЛИКА БЪЛГАРИЯ

Министерство на околната среда и водите

Басейнова дирекция „Дунавски район“

Изх. № ПУ-01-620-(...)  
Плевен, ... 03.09.2024 г.

ДО  
ИНЖ. ИРЕНА ПЕТКОВА  
ДИРЕКТОР НА РИОСВ – СОФИЯ  
УЛ. „ЦАР БОРИС III“ №136, ЕТ. 10  
П.К. 1618 ГР. СОФИЯ

На Ваш изх. № 14858-7229/16.08.2024 г.

КОПИЕ ДО  
Г-Н ВАСИЛ УЗУНОВ  
ДИРЕКТОР НА БАСЕЙНОВА ДИРЕКЦИЯ „ИЗТОЧНОБЕЛОМОРСКИ РАЙОН“  
УЛ. „ЯНКО САКЪЗОВ“ № 35  
П.К. 4000 ГР. ПЛОВДИВ

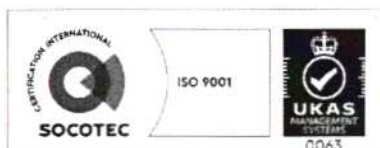
**Относно:** Инвестиционно предложение (ИП) „Изграждане на складова база със собствен водоизточник – сондаж до 9 м“ в поземлени имоти с идентификатори 27303.2.7, 27303.2.8 и 27303.2.9, м. „Горно ливаде“, гр. Елин Пелин, община Елин Пелин, Софийска област

**УВАЖАЕМА ГОСПОЖО ПЕТКОВА,**

В Басейнова дирекция „Дунавски район“ (БДДР) е постъпило писмо на Басейнова дирекция „Източнобеломорски район“ с техен изх. № ПУ-01-753-(1)/27.08.2024 г. и наш вх. № ПУ-01-620/27.08.2024 г., с което препращат по компетентност информация с Ваш изх. № 14858-7229/16.08.2024 г. за изготвяне на становище за горепосоченото ИП на основание чл. 12, ал. 5 от Наредба за условията и реда за извършване на оценка за съвместимостта на планове, програми, проекти и инвестиционни предложения с предмета и целите на опазване на защитените зони. В изпълнение на разпоредбите на чл. 155, ал. 1, т. 23 от Закона за водите (ЗВ), БДДР изразява следното становище:

**1. Оценка на допустимостта на предложението от гледна точка на мерките за постигане добро състояние на водите, определени в плановете за управление на речните басейни:**

На 30.03.2024 г. е публикуван Проектът на План за управление на речните басейни в Дунавски район 2022-2027г. Документът е достъпен на интернет страницата на Басейнова дирекция „Дунавски район“ секция „Управление на водите“ подсекция „План за управление на речния басейн“ - „ПУРБ 2022-2027 в Дунавски район“ и е на разположение на всички заинтересовани страни за консултации, становища и предложения за срок от шест месеца до 30.09.2024 г.



5800 гр. Плевен, ул. „Чаталджа“ №60  
тел.: +359 64 88 51 00  
e-mail: dunavbd@bddr.bg, web: www.bd-dunav.bg



Съгласно § 6 от Преходните и Заклучителни разпоредби към Закон за изменение и допълнение на Закона за водите (Обн. ДВ. бр.20 от 11 Март 2022 г.), *Плановете за управление на риска от наводнения за периода 2016 - 2021 г. и Плановете за управление на речните басейни за периода от 2016 - 2021 г. се прилагат до приемането на актуализирани планове по реда на чл. 146о ал. 3 (Нова - ДВ, бр. 20 от 2022 г., в сила от 01.01.2022 г.) и чл. 159 ал.3 (Нова - ДВ, бр. 20 от 2022 г., в сила от 01.01.2022 г.) от Закона за водите.*

В тази връзка настоящото становище за допустимост се издава спрямо следните планове за управление на водите в ДРБУ:

– План за управление на речните басейни (ПУРБ) 2016 – 2021 г., приет с Решение № 1110/29.12.2016 г. на Министерски съвет;

– Проект на План за управление на речните басейни в Дунавски район за басейново управление 2022-2027 г.

– План за управление на риска от наводнения (ПУРН) 2022 – 2027, приет с Решение № 941/28.12.2023 г. на Министерски съвет.

Съгласно представената информация:

*ИП предвижда изграждане на складова база за съхранение на промишлени стоки и стоки за бита в ПИ с идентификатори 27303.2.7, 27303.2.8 и 27303.2.9, м. „Горно ливаде“, гр. Елин Пелин, община Елин Пелин, Софийска област.*

*За охранването на складовата база с вода за питейно-битови нужди се предвижда изграждане на сондаж с дълбочина до 9 м.*

*Реализацията на ИП е свързана с генериране единствено на битово-фекални отпадъчни води, които ще се отвеждат в изгребна яма, които ще се почиства от специализирани фирми. Дъждовните води по характер условно чисти ще се оттичат свободно по терена.*

На основание предоставената към настоящия момент информация и документация, БДДР изразява следното становище:

### **1.1. План за управление на речните басейни (ПУРБ) в Дунавски район**

1.1.1. ИП попада в следните повърхностни водни тела, подземни водни тела и зони за защита на водите:

1.1.1.1 Повърхностни водни тела (състоянието на водното тяло съгласно ПУРБ 2016-2021 г.)

ИП попада във водосбора на повърхностно водно тяло с код BG1IS600R1516 и име „ЕЛЕШНИЦА“. Водното тяло е естествено, оценено в неизвестно екологично и химично състояние.

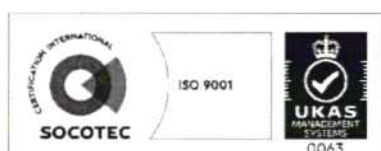
Съгласно проекта на ПУРБ 2022-2027 г. водното тяло е оценено в умерено екологично състояние и добро химично състояние.

На разстояние около 170-320 м западно от разглежданите имоти преминава повърхностен воден обект - река Елешница.

Съгласно представената информация дейностите в ИП не предвиждат водоземане от повърхностни води и/или ползване на повърхностни водни обекти. В тази връзка реализацията на ИП не се очаква да доведе до влошаване на екологичното и/или химичното състояние на водното тяло.

1.1.1.2. Подземни водни тела (ПВТ), съгласно действащия към момента ПУРБ 2016-2021г.

ИП попада в обхвата на разпространение на ПВТ с кодове BG1G00000NQ030 и BG1G00000NQ033. Съгласно Приложение 1.3.2.1. към Раздел 1 от ПУРБ е определена средна дебелина на ПВТ, като за ПВТ с код BG1G00000NQ030 е 80 м, а за ПВТ с код BG1G00000NQ033 е 120 м. В тази връзка и предвид проектната дълбочина на кладенеца (до 9



м) водоземането ще се осъществява от първото от повърхността ПВТ, а именно: ПВТ с код BG1G00000NQ030 и име „Порови води в Неоген-Кватернера – Софийска долина“. ПВТ е оценено в лошо химично състояние поради отклонение от стандарта за качество (СК) по показатели Fe и Mn и добро количествено състояние. Поставените цели за ПВТ до 2027 г. са: „Запазване на добро количествено състояние. Постигане на СКОС за Fe и Mn за добро химично състояние до 2027 г. (СКОС коригиран с фонова концентрация). Предотвратяване на влошаването на химичното състояние по другите показатели“.

Съгласно проекта на ПУРБ 2022-2027 г. състоянието на ПВТ остава непроменено.

Не се очаква реализирането на предвидените в ИП дейности да окаже пряко въздействие върху химичното състояние на ПВТ. Въздействието върху количественото състояние на ПВТ е представено в т. 4. от настоящото становище.

#### 1.1.1.3. Зони за защита на водите, съгласно чл. 119а, ал. 1 от ЗВ

ИП **попада** в зона за защита на питейните води от подземни водни тела и чувствителна зона с код BGCSARI04 и **не попада** в зона за защита на питейните води от повърхностни водни тела, зона за отдих и водни спортове, нитратно уязвима зона, зона за стопански ценни видове риби, защитени територии, зона за местообитания и зона за птици.

Съгласно информацията за регистъра на зоните за защита на водите в ПУРБ 2022-2027 г., към момента на издаване на настоящото становище няма промяна в определените зони за защита.

#### 1.1.1.4. Санитарно-охранителни зони, съгласно чл. 119, ал. 4, т. 2 от ЗВ и буферни зони около водоземните съоръжения/системи, в случаите когато не са определени СОЗ


Към настоящия момент ИП **не попада** в определени санитарно-охранителни зони (СОЗ) по реда на Наредба № 3/16.10.2000 г. (ДВ бр. 88/2000 г.) за условията и реда за проучване, проектиране, утвърждаване и експлоатация на санитарно-охранителните зони около водоизточниците и съоръженията за питейно-битово водоснабдяване и около водоизточниците на минерални води, използвани за лечебни, профилактични, питейни и хигиенни нужди (Наредба № 3/16.10.2000 г.), но **попада** в буферна зона с радиус 1 000 м около водоземно съоръжение за питейно-битово водоснабдяване, без определена СОЗ – „Дренаж ПС Григорево“. В буферната зона следва да се спазват забраните и ограниченията, съгласно Приложение № 1 към Национален каталог от мерки към ПУРБ ([http://www5.moew.government.bg/?wpfb\\_dl=17375](http://www5.moew.government.bg/?wpfb_dl=17375)).

#### 1.1.2. Мерки, заложи в ПУРБ 2016 – 2021 г., които трябва да се вземат предвид при реализиране на този вид ИП

##### А. Забрани и ограничения, свързани с дейностите, предвидени в ИП

Код на мярка	Наименование на мярка	Код на действие
DW_1	Забрани и ограничения за изпълнение на дейности в зоните за защита на питейните води и в определените санитарно-охранителни зони (СОЗ) и буферните зони около водоземните съоръжения/системи	DW_1_3 DW_1_4
PM_1	Опазване на количественото състояние на подземните води	PM_1_1, PM_1_2, PM_1_3, PM_1_5, PM_1_8
GD_1 PM_2	Опазване на химичното състояние на подземните води от замърсяване и влошаване	GD_1_2 PM_2_2

При реализиране на предвидените в ИП дейности е необходимо да се спазват горепосочените мерки за опазване на количественото и химичното състояние на подземните води от замърсяване и влошаване.



Б. Други мерки, които следва да се имат предвид при реализация на ИП

Код на мярка	Наименование на мярка	Код на действие
EW_3	Осигуряване на измерване на количеството ползвани повърхностни и подземни води	EW_3_1
CA_2	Подобряване на мониторинга на количественото състояние на подземните води	CA_2_4
DP_11	Прилагане на екологични практики или най-добрите налични техники за ограничаване на отвеждането в подземните води на замърсяващи вещества	DP_11_1
DP_14	Намаляване на дифузното замърсяване от отпадъци от населени места	DP_14_2

Програмите от мерки са налични в Приложенията към Раздел 7 на ПУРБ 2016-2021г. на БДДР.

**Заключение:** Реализирането на ИП е **допустимо** спрямо целите за опазване на околната среда, заложи в ПУРБ 2016 – 2021 г., при спазване на мерките посочени в т. 1.1.2 от настоящото становище.

**1.2 План за управление на риска от наводнения (ПУРН) в Дунавски район**

Съгласно ПУРН 2022 – 2027 г., и предоставената информация, ИП **попада** във водосборната област на РЗПРН с код BG1\_APSFR\_IS\_041 и име „р. Искър – гр. София (Софийското поле)“, но **не попада** в границите на заливане, определени при водни количества с обезпеченост: 5%, 1% и 0,1% (с период на повторение 20 г., 100 г. и 1000 г.).

В ПУРН 2022 – 2027 г., няма заложи конкретни мерки, предвидени забрани и ограничения касаещи реализацията на дейностите в ИП.

**Заключение:** Реализирането на ИП е **допустимо** спрямо ПУРН 2022 – 2027 г. Предвидените дейности в ИП не са в противоречие с предвидените мерки в Програмата от мерки за намаляване на риска от наводнения и неблагоприятните последици по отношение на човешкото здраве, стопанската дейност, околната среда и културното наследство към ПУРН 2022 – 2027 г.

**2. Забрани и ограничения, предвидени в Закона за водите, по отношение на този вид инвестиционни предложения и/или въздействия в резултат от реализираното:**

Дейностите по изграждане на съоръжение за водовземане от подземни води и водовземането чрез него подлежат на разрешителен режим. Разрешителните за водовземане от подземен воден обект се издават при спазване изискванията на Глава четвърта „Разрешителен режим“ и Глава осма „Опазване на водите и водните обекти“ от ЗВ и изискванията на Наредба №1/10.10.2007 г. за проучване, ползване и опазване на подземните води (Наредба №1) при не нарушаване на обществените интереси, съгласно чл. 49 от ЗВ.

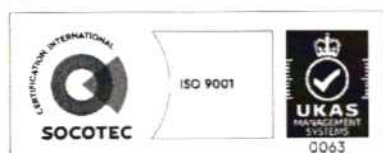
При издаване на разрешително за водовземане от подземни води чрез нови водовземни съоръжения се взимат предвид забраните по чл. 118в от ЗВ.

Съгласно чл. 163 от Наредба № 1, в процедурата по издаване на разрешително се извършва преценка на искането по критериите, определени в чл. 62 на ЗВ.

Съоръженията, предназначени за водовземане от подземни води е необходимо да се изпълняват в съответствие с разпоредбите на чл. 89 от Наредба №1.

Водовземането чрез нови съоръжения, предназначени за водовземане за самостоятелно питейно-битово водоснабдяване, се разрешава при изпълнение на условията, посочени в чл. 51 от Наредба № 1.

Съгласно чл. 119 от ЗВ и чл. 82 от Наредба №1, за опазване на подземните води предназначени за питейно-битово водоснабдяване, около водовземните съоръжения се определят СОЗ отговарящи на изискванията на Наредба №3. Водоползвателите – титуляри на



разрешителни, имат задължение да предприемат действия за определяне на СОЗ на съоръженията за питейно-битово водоснабдяване.

Изгребната яма, в която ще се отвеждат битово-фекалните отпадъчни води, следва да бъде изградена от водонепропусклив материал и да отговаря на техническите и санитарно-хигиенните изисквания. Капацитетът на ямата следва да е съобразен с количеството отпадъчни води, които ще се формират от дейността. За отпадъчните води от ямата следва да се осигури периодично извозване от лицензирана фирма и предаване в канализационна система за последващо третиране. Местоположението на изгребната яма следва да бъде съобразено с местоположението на водовземното съоръжение с цел недопускане на замърсяване на подземните води.

При реализацията на ИП следва да се спазват изискванията на чл. 46, ал. 2 от ЗВ.

С цел опазване на подземните води от замърсяване е необходимо при реализирането на ИП да се спазват забраните на чл. 118а от ЗВ.

Потенциалните въздействия в резултат от реализирането от ИП са описани и взети предвид при направените заключения за допустимостта на ИП в т. 1. и т. 4. от настоящото становище.

### 3. Информация за съществуващи или разрешени въздействия върху водното тяло в района, които трябва да бъдат взети предвид при последваща процедура по глава шест от ЗООС.

В района на ИП, БДДР е издала 12 броя разрешителни за водовземане от ПВТ с код BG1G00000NQ030.

Предвид изискванията на чл. 26 от Наредба № 1 за проучване, ползване и опазване на подземните води, като „район на ИП“ се определя землището на населеното място, в което се предвижда да се реализира ИП, попадащо в подземното водно тяло, от което се предвижда водовземане.

Актуална информация за съществуващи или разрешени въздействия е налична в Регистри на издадените разрешителни, публикувани на интернет страницата на Басейнова дирекция „Дунавски район“ – <http://www.bd-dunav.bg/content/registri/razreshitelni-i-resheniia/>.

### 4. Информация за свободните водни ресурси в частта от подземно водно тяло, от което се предвижда водовземане (чрез съществуващи или чрез нови съоръжения), опасността от замърсяване на подземните води в процеса на изграждане на нови тръбни (сондажни) кладенци и изисквания за предотвратяване на замърсяването.

Изискване съгласно чл. 26, ал. 2 от Наредба № 1 за проучване, ползване и опазване на подземните води (Наредба № 1)		За ПВТ с код BG1G00000NQ030
т. 1.	информация за подземното водно тяло съгласно действащия план за управление на речните басейни и показателите, по които водното тяло е оценено в риск или в състояние, по-ниско от добро	представена в т. 1.1.1.2. от настоящото становище
т. 2.	разполагаеми ресурси на ПВТ	• 1134 л/сек
	общо разрешено водовземане от ПВТ по издадени разрешителни	• 486 л/сек
	общо разрешено водовземане от ПВТ от кладенци за задоволяване на собствени потребности на гражданите	• 373 л/сек
	изчислен експлоатационен индекс на ПВТ	• 76%
т. 3.	свободни водни количества на ПВТ	• 275 л/сек
	разполагаеми ресурси на ПВТ в землището на населеното място	• 28,97 л/сек
т. 4.	данни за установените към момента и очакваните в резултат от реализиране на ИП замърсяващи вещества и/или показатели на замърсяване (за ПВТ)	<ul style="list-style-type: none"> <li>• Показатели с отклонение от СК: Mn и Fe</li> <li>• не се очаква замърсяване</li> </ul>



Изискване съгласно чл. 26, ал. 2 от Наредба № 1 за проучване, ползване и опазване на подземните води (Наредба № 1)		За ПВТ с код BG1G00000NQ030
т. 5.	приблизително изчислен радиус на района, в който ще бъде създадено понижение на водното ниво в резултат от кумулативно въздействие на водовземането по т. 4 – когато изчисленият експлоатационен индекс е над 40 % (в землището на населеното място)	неприложимо
т. 6.	критериите за добро количествено и химично състояние на ПВТ, които може да бъдат засегнати, включително: надвишаване на разполагаемите ресурси, създаване на интрузия на солени или замърсени води, влошаване на състоянието на повърхностни водни тела и сухоземни екосистеми, понижаване на водното ниво в пунктове за мониторинг, по които се определят естествените ресурси и посоката на потока на подземните води и/или в съоръжения за питейно водоснабдяване, попадащи в района по т. 6 (когато изчисленият експлоатационен индекс в землището на населеното място е над 40 %)	неприложимо
т. 7.	информация за опасността от пряко или непряко отвеждане на замърсители в подземните води	няма опасност
т. 8.	забрани и ограничения в Закона за водите по отношение на този вид натиск и забрани в плановете за управление на речните басейни и плановете за управление на риска от наводнения, свързани с въздействия по т. 7 и 8	съгласно т. 2. от настоящото становище

На основание чл. 46а и съгласно чл. 44 от Наредба № 1, свободните водни количества на подземните водни тела се преценяват на етап заявление за издаване на разрешително за водовземане от подземни води във връзка с прилагане на разпоредбите по чл. 60; чл. 61, ал. 2, т. 2; чл. 62, ал. 1, т. 5 и във връзка с изпълнение на изискванията по чл. 118в, т. 1 от ЗВ.

Към настоящия момент изчисления експлоатационен индекс на ПВТ с код BG1G00000NQ030 е 76 %. Следва да се има предвид, че експлоатационния индекс е променлива във времето величина (преизчислявана ежесечно), и до достигане на ИП до процедура по издаване на разрешително за водовземане от подземни води по реда на глава IV, „Разрешителен режим“ от ЗВ и свързаните подзаконови нормативни актове, експлоатационния индекс е възможно да претърпи промени в стойността си.

Информация за определените разполагаеми ресурси и свободни водни количества на подземните водни тела в Дунавски район за басейново управление се публикува ежесечно на интернет страницата на БДДР в раздел Регистри/Ресурси на подземните водни тела – <http://www.bd-dunav.bg/content/registri/resursi-na-podzemnite-vodni-tela/>.

#### 5. Мотивирана оценка на значителното въздействие върху водите и водните екосистеми.

Реализацията на ИП „Изграждане на складова база със собствен водоизточник – сондаж до 9 м“ в поземлени имоти с идентификатори 27303.2.7, 27303.2.8 и 27303.2.9, м. „Горно ливаде“, гр. Елин Пелин, община Елин Пелин, Софийска област е допустима спрямо целите и мерките, определени в ПУРБ 2016 – 2021г. и ПУРН 2022 – 2027г., и не се очаква да окаже негативно въздействие върху водите и водните екосистеми, при спазване на мерките, посочени в т. 1 и законите изисквания посочени в т. 2 от настоящото становище.

Относно експлоатационния индекс на ПВТ с код BG1G00000NQ030, следва да се има предвид, че свободните водни количества се преизчисляват отново в процедурата по глава IV, „Разрешителен режим“ от ЗВ, в т. ч. забраните на чл. 118в от ЗВ.

С уважение,

**ИНЖ. РУМЕЛИЯ ПЕТРОВА**

Директор на Басейнова дирекция „Дунавски район“



5800 гр. Плевен, ул. „Чаталджа“ №60  
 тел.: +359 64 88 51 00  
 e-mail: [dunavbd@bddr.bg](mailto:dunavbd@bddr.bg), web: [www.bd-dunav.bg](http://www.bd-dunav.bg)

