



РЕПУБЛИКА БЪЛГАРИЯ

Министерство на околната среда и водите

Басейнова дирекция „Дунавски район“

Изх. № ПУ-01-618-(...)  
Плевен, 29.08.2024 г.

ДО  
ИНЖ. НИКОЛАЙ ЙОРДАНОВ  
ДИРЕКТОР НА РИОСВ – ГР. ВРАЦА  
УЛ. „ЕКЗАРХ ЙОСИФ“ № 81  
3000 ГР. ВРАЦА

На Ваш изх. № ОВОС-ЕО - 326(2)/26.08.2024 г.

**Относно:** Уведомление за инвестиционно предложение (ИП) „Изграждане на автосервиз и автокъща“, в поземлен имот с идентификатор 12259.724.123, м. "Гладно поле", землище гр. Враца, общ. Враца, обл. Враца“

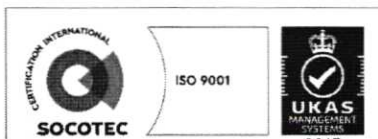
### УВАЖАЕМИ ГОСПОДИН ЙОРДАНОВ,

В Басейнова дирекция „Дунавски район“ (БДДР) е постъпило Ваше писмо изх. № ОВОС-ЕО - 326(2)/26.08.2024 г. и наш вх. № ПУ-01-618/26.08.2024 г. с искане за изготвяне на становище за горепосоченото ИП на основание чл. 4а от *Наредба за условията и реда за извършване на оценка на въздействието върху околната среда* и чл. 12, ал. 5 от *Наредба за условията и реда за извършване на оценка за съвместимостта на планове, програми, проекти и инвестиционни предложения с предмета и целите на опазване на защитените зони*. В изпълнение на разпоредбите на чл. 155, ал. 1, т. 23 от Закона за водите (ЗВ), БДДР изразява следното становище:

**1. Оценка на допустимостта на предложението от гледна точка на мерките за постигане добро състояние на водите, определени в плановете за управление на речните басейни:**

На 30.03.2024 г. е публикуван Проектът на План за управление на речните басейни в Дунавски район 2022-2027г. Документът е достъпен на интернет страницата на Басейнова дирекция „Дунавски район“ секция „Управление на водите“ подсекция „План за управление на речния басейн“ - „ПУРБ 2022-2027 в Дунавски район“ и е на разположение на всички заинтересовани страни за консултации, становища и предложения за срок от шест месеца до 30.09.2024 г.

Съгласно § 6 от Преходните и Заключителни разпоредби към Закон за изменение и допълнение на Закона за водите (Обн. ДВ. бр.20 от 11 Март 2022 г.), *Плановете за управление на риска от наводнения за периода 2016 - 2021 г. и Плановете за управление на речните басейни за периода от 2016 - 2021 г. се прилагат до приемането на актуализирани планове по реда на чл. 146о ал. 3 (Нова - ДВ, бр. 20 от 2022 г., в сила от*



5800 гр. Плевен, ул. „Чаталджа“ №60  
тел.: +359 64 88 51 00  
e-mail: dunavbd@bDDR.bg, web: www.bd-dunav.bg



01.01.2022 г.) и чл. 159 ал.3 (Нова - ДВ, бр. 20 от 2022 г., в сила от 01.01.2022 г.) от Закона за водите.

В тази връзка настоящото становище за допустимост се издава спрямо следните планове за управление в ДРБУ:

- План за управление на речните басейни (ПУРБ) 2016 – 2021 г., приет с Решение № 1110/29.12.2016 г. на Министерски съвет;
- Проект на ПУРБ в Дунавски район за басейново управление 2022-2027 г.
- План за управление на риска от наводнения (ПУРН) 2022 – 2027, приет с Решение № 941/28.12.2023 г. на Министерски съвет.

Съгласно представената информация:

Предмет на ИП е смяна на предназначението на ПИ 12259.724.123 от нива в имот за промишлена дейност - „автосервиз и автокъща“. Захранването на обекта с вода ще се извърши от съседния ПИ 12259.724.122, собственост на същия Възложител. В Уведомлението е посочено, че е приложен договор с ВиК за имот 12259.724.122, но на практика такъв не е приложен в предоставената информация. Относно отпадъчните води е посочено, че ще се монтира каломаслоуловител преди заустването им в съществуващата изгребна яма.

Настоящото становище се изготвя на база наличната, представена към настоящия момент информация.

**1.1 План за управление на речните басейни (ПУРБ) в Дунавски район**

1.1.1. ИП попада в следните повърхностни водни тела, подземни водни тела и зони за защита на водите:

1.1.1.1 Повърхностни водни тела (състоянието на водното тяло съгласно ПУРБ 2016-2021 г.)

ПИ 12259.724.123 попада във водосбора на повърхностно водно тяло с код BG1OG600R007 и име „Въртешница“. Водното тяло е естествено и оценено в умерено екологично и добро химично състояние. Съгласно проекта на ПУРБ 2022-2027 г. състоянието на водното тяло остава непроменено.

ИП не засяга повърхностни водни обекти. Най-близкият воден обект се намира на 300 м източно от ПИ 12259.724.123.

Не се очаква реализацията на ИП да доведе до негативно въздействие върху елементите на качество и респективно да влоши екологичното и/или химичното състояние на повърхностното водно тяло и непостигане на поставените екологични цели.

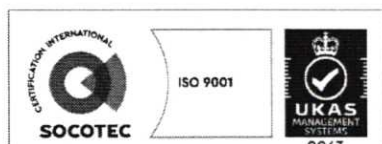
1.1.1.2. Подземни водни тела (ПВТ), съгласно действащия към момента ПУРБ 2016-2021г.

ИП попада в обхвата на разпространение на ПВТ с код BG1G00000QR027 и име „Порови води в Кватернера - Врачански пороен конус“. ПВТ е оценено в добро химично и добро количествено състояние.

Съгласно проекта на ПУРБ 2022-2027 г. състоянието на ПВТ остава непроменено.

ИП не предвижда водовземане от подземни води. Реализацията на ИП не се очаква да окаже пряко въздействие върху химичното и/или количественото състояние на ПВТ и да доведе до непостигане на поставените цели, при спазване на цитираните по долу мерки от ПУРБ и забрани и ограничения от ЗВ.

1.1.1.3. Зони за защита на водите, съгласно чл. 119а, ал. 1 от ЗВ



ИП попада в зона за защита на питейните води от подземни водни тела и в чувствителна зона с код BGCSARI07 и не попада в зона за защита на питейните води от повърхностни водни тела, зона за отдых и водни спортове, уязвима зона, зона за стопански ценни видове риби, защитени територии, зона за местообитания и зона за птици.

Съгласно информацията за регистъра на зоните за защита на водите в ПУРБ 2022-2027 г., към момента на издаване на настоящото становище няма промяна в определените зони за защита.

1.1.1.4. Санитарно-охранителни зони (СОЗ), съгласно чл. 119, ал. 4, т. 2 от ЗВ и буферни зони около водоземните съоръжения/системи, в случаите когато не са определени СОЗ

Към настоящия момент в района на ИП **няма** определени СОЗ по реда на *Наредба №3/16.10.2000 г. за условията и реда за проучване, проектиране, утвърждаване и експлоатация на санитарно-охранителните зони около водоизточниците и съоръженията за питейно-битово водоснабдяване и около водоизточниците на минерални води, използвани за лечебни, профилактични, питейни и хигиенни нужди (Наредба №3 от 16 октомври 2000 г.)*, и имота обект на ИП, **не попада** в буферна зона в радиус 1 000 м около водоземни съоръжения за питейно-битово водоснабдяване без определена СОЗ.

1.1.2. Мерки, заложи в ПУРБ 2016 – 2021 г., които трябва да се вземат предвид при реализиране на ИП.

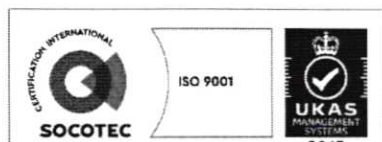
А. Забрани и ограничения, свързани с дейностите, предвидени в ИП

Код на мярката	Наименование на мярката	Действия за изпълнение на мярката	Код на действие
PM_2	Опазване на химичното състояние на подземните води от замърсяване и влошаване	Забрана за извършването на дейности водещи до отвеждането в подземните води на опасни вещества	PM_2_2
GD_1	Опазване на химичното състояние на подземните води от замърсяване и влошаване	Забрана или ограничаване на дейности, които увеличават риска за пряко или непряко отвеждане на приоритетни и опасни вещества или други замърсители в подземните води, включително разкриването на подземните води на повърхността, чрез изземване на отложенията и почвите, покриващи водното тяло	GD_1_2

При реализиране на предвидените в ИП дейности е необходимо да се спазват горепосочените мерки за опазване на химичното състояние на подземните води от замърсяване и влошаване.

Б. Други мерки, които следва да се имат предвид при реализация на ИП

Код на мярката	Наименование на мярката	Действия за изпълнение на мярката	Код на действие
DP_11	Прилагане на екологични практики или най-добрите налични техники за ограничаване на отвеждането в подземните води на замърсяващи вещества	Прилагане на екологични практики или най-добрите налични техники за ограничаване на отвеждането в подземните води на замърсяващи вещества	DP_11_1



Код на мярката	Наименование на мярката	Действия за изпълнение на мярката	Код на действие
DP_14	Намаляване на дифузното замърсяване от отпадъци от населени места	Депониране на битови отпадъци в съответствие с изискванията за третиране на отпадъци	DP_14_2

**Заключение:** Реализацията на ИП е **допустима** спрямо целите и мерките за постигане на добро състояние на водите, определени в ПУРБ 2016 – 2021 г. и не се очаква да окаже значително въздействие върху водите при спазване на мерките посочени в т. 1.1.2. от настоящото становище.

### **1.2. План за управление на риска от наводнения (ПУРН) в Дунавски район**

Съгласно ПУРН 2022 – 2027 г. и предоставената информация, ИП не попада в РЗПРН, утвърдени от Министъра на околната среда и водите със Заповед РД-804/10.08.2021 г.

В ПУРН 2022 – 2027 г., няма заложили конкретни мерки, предвидени забрани и ограничения касаещи реализацията на дейностите в ИП.

**Заключение:** Реализирането на ИП е **допустимо** спрямо ПУРН 2022 – 2027 г. Предвидените дейности в ИП не са в противоречие с предвидените мерки в Програмата от мерки за намаляване на риска от наводнения и неблагоприятните последици по отношение на човешкото здраве, стопанската дейност, околната среда и културното наследство към ПУРН 2022 – 2027 г.

### **2. Забрани и ограничения, предвидени в Закона за водите, по отношение на този вид инвестиционни предложения и/или въздействия в резултат от реализираното:**

Изграждането на конструкции, инженерно-строителни съоръжения, постройки и други, при които се осъществява или е възможен контакт с подземните води, се извършва при условията и по реда на Закона за устройство на територията при спазване на изискванията за опазване на подземните води по Глава осма и съгласно чл. 46, ал. 2 от ЗВ.

Изгребната яма, в която ще се отвеждат отпадъчни води, следва да бъде изградена от водонепропусклив материал и да отговаря на техническите и санитарно-хигиенните изисквания. Капацитетът на изгребната яма следва да е съобразен с количеството отпадъчни води, които ще се формират от дейностите предвидени в ИП. За отпадъчните води от ямата следва да се осигури периодично извозване от лицензирана фирма и предаване в канализационна система за последващо третиране.

С цел опазване на подземните води от замърсяване е необходимо да се спазват забраните и ограниченията, съгласно чл. 118а, ал. 1, т. 2 ÷ 4 от ЗВ.

Потенциалните въздействия в резултат от реализирането от ИП са описани и взети предвид при направените заключения за допустимостта на ИП в т. 1. от настоящото становище.

### **3. Информация за съществуващи или разрешени въздействия върху водното тяло в района, които трябва да бъдат взети предвид при последваща процедура по глава шест от ЗООС.**

Към настоящия момент в БДДР няма информация за съществуващи или разрешени въздействия върху водното тяло в района

Актуална информация за съществуващи или разрешени въздействия е налична в Регистри на издадените разрешителни, публикувани на интернет страницата на Басейнова дирекция „Дунавски район“ – <http://www.bd-dunav.bg/content/registri/razreshitelni-i-resheniia/>.

**4. Информация за свободните водни ресурси в частта от подземно водно тяло, от което се предвижда водоземане (чрез съществуващи или чрез нови съоръжения), опасността от замърсяване на подземните води в процеса на изграждане на нови тръбни (сондажни) кладенци и изисквания за предотвратяване на замърсяването.**

Неприложимо за ИП.

**5. Мотивирана оценка на значителното въздействие върху водите и водните екосистеми.**

Реализацията на ИП „Изграждане на автосервиз и автокъща“, в поземлен имот с идентификатор 12259.724.123, м. "Гладно поле", землище гр. Враца, общ. Враца, обл. Враца“ е **допустима** спрямо целите и мерките, определени в ПУРБ Дунавски район за периода 2016 – 2021 г. и ПУРН Дунавски район за периода 2022 – 2027 г., и не се очаква да окаже негативно въздействие върху водите и водните екосистеми, при спазване на мерките, посочени в т. 1 и законите изисквания посочени в т. 2 от настоящото становище.

**6. Заключение за приложимостта на чл. 93, ал. 9, т. 3 от ЗООС.**

Разпоредбите на чл. 93, ал. 9, т. 3 от ЗООС са **неприложими** за настоящото ИП „Изграждане на автосервиз и автокъща“, в поземлен имот с идентификатор 12259.724.123, м. "Гладно поле", землище гр. Враца, общ. Враца, обл. Враца“

С уважение,

**ИНЖ. РУМЕЛИЯ ПЕТРОВА**

Директор на Басейнова дирекция „Дунавски район“

