



РЕПУБЛИКА БЪЛГАРИЯ

Министерство на околната среда и водите

Басейнова дирекция „Дунавски район“

Изх. № ПУ – 01 – 606 (1)
гр. Плевен,29.....08.2024 г.

ДО
ИНЖ. ИРЕНА ПЕТКОВА
ДИРЕКТОР НА РИОСВ СОФИЯ
бул. „Цар Борис III“ № 136, ет. 10, п.к. 332
1618 гр. София

На Ваш изх. № 9009-7414/22.08.2024 г.

Относно: *План-схема на газификация на гр. Ботевград – Втори етап*

УВАЖАЕМА ГОСПОЖО ПЕТКОВА,

В Басейнова дирекция „Дунавски район“ (БДДР) е постъпило Ваше писмо с изх. 9009-7414/22.08.2024 г., наш вх. № ПУ-01-606/22.08.2024 г., с искане за становище за горепосоченото ИП на основание чл. 13, ал. 2 от *Наредбата за условията и реда за извършване на екологична оценка на планове и програми*. В изпълнение на разпоредбите на чл. 155, ал. 1, т. 23 от Закона за водите (ЗВ), БДДР изразява следното становище:

1. Оценка на допустимостта на предложението от гледна точка на мерките за постигане добро състояние на водите, определени в плановете за управление на речните басейни

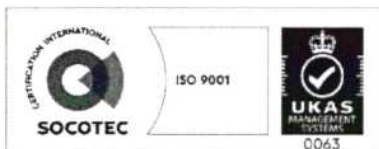
Съгласно § 6 от Преходните и Заключителни разпоредби към Закон за изменение и допълнение на Закона за водите (Обн. ДВ. бр.20 от 11 Март 2022 г.), *Плановете за управление на риска от наводнения за периода 2016 - 2021 г. и Плановете за управление на речните басейни за периода от 2016 - 2021 г. се прилагат до приемането на актуализирани планове по реда на чл. 146о ал. 3 (Нова - ДВ, бр. 20 от 2022 г., в сила от 01.01.2022 г.) и чл. 159 ал.3 (Нова - ДВ, бр. 20 от 2022 г., в сила от 01.01.2022 г.) от Закона за водите.*

В тази връзка настоящото становище за допустимост се издава спрямо следните планове за управление в ДРБУ:

- ПУРБ 2016 – 2021 г., приет с Решение № 1110/29.12.2016 г. на Министерски съвет;

- Проект на ПУРБ в Дунавски район за басейново управление 2022-2027 г.

- План за управление на риска от наводнения (ПУРН) 2022 – 2027, приет с Решение № 941/28.12.2023 г. на Министерски съвет.



5800 гр. Плевен, ул. „Чаталджа“ №60
тел.: +359 64 88 51 00
e-mail: dunavbd@bddr.bg, web: www.bd-dunav.bg



Съгласно представената информация:

- План-схемата за газификация обхваща цялата улична мрежа и площадкови пространства в регулационните граници на гр. Ботевград, вкл. вилна зона (в.з.) „Зелин“ и промишлените зони. Към настоящия момент е налична План-схема за газификация на гр. Ботевград, одобрена със Заповед № ОТС-179 от 24.10.200 г. от Община Ботевград и Решение № 104-ПР/2004 г. на РИАОСВ-София. План-схемата е основен документ, без който не може да стартира и да се осъществи инвестиционният процес за изграждане на разпределителни газопроводи за територията от населеното място и/или на необхванатите от схемата негови части.

- Изготвянето на план-схемата – втори етап (разширение и допълнение) има за цел да осигури възможност за присъединяване на нови потребители. След одобрение на План-схема на газификация на гр. Ботевград – втори етап, разширение и допълнение ще стартира инвестиционното проектиране. След получаването на всички разрешителни, вкл. разрешение за строеж, ще се пристъпи към реализация на инвестиционните намерения. В продължение на 10 г. от започване на строителството, същото следва да бъде завършено.

- Дължината на разпределителните газопроводи по схемата за газификация е 42 543 м и се изграждат от полиетилен висока плътност (PEHD) с диаметри Ø160 и Ø40. Схемата планира да обхване три зони, в които мрежа разпределителни газопроводи от PEHD ще се присъединяват към съществуваща газоразпределителна мрежа:


- ✓ Зона 1: ж.к. Васил Левски: източно от ул. „Иван Вазов“ и на юг от ул. „Цар Иван Шишман“;
- ✓ Зона 2: Промислена зона – север и ж.к. Саранск – северно от ул. „Плиска“;
- ✓ Зона 3: Южно от бел. „Захари Стоянов“, Стадион Христо Ботев и бул. „България“ и на запад от бул. „3-ти март“, северно от в.з. Чеканица;
- ✓ Зона 4: Вилна зона Зелин.

- План-схемата преминава законоустановени процедури за допускане да изработване, одобряване и привеждане в действие от Общинския съвет. Съгласно изискванията на Закона за устройство на територията (ЗУТ), по време и след приключване на процедурите, публично се обявяват актовете, касаещи обсъждането и приемането на план-схемата. ПУП-Парцеларния план се одобрява от кмета на община Ботевград.

- По време на строителството и експлоатацията не се формират отпадъчни води и няма да се генерира замърсяване на водоизточници, повърхностни и подземни води.

Към уведомлението е представен само графичен вид на „План-схема на газификация на гр. Ботевград – втори етап, разширение и допълнение“. Не е предоставена информация за поземлени имоти и/или координатен регистър на трасетата на разпределителни газопроводи, които се планират във връзка с разширяването на газификацията на гр. Ботевград, както и не е упомената информация за необходимост на преминаване през повърхностни водни обекти.

Настоящото становище се отнася единствено за допустимостта на „План-схема на газификация на гр. Ботевград – втори етап, разширение и допълнение“. Всички инвестиционни намерения, които ще произтечат след ободряване и последваща реализация на план-схемата, за разширение и допълнение на газификацията на гр. Ботевград, подлежат на самостоятелна процедура по реда на Глава шеста от Закона за опазване на околната среда (ЗООС).



1.1. План за управление на речните басейни (ПУРБ) 2016 – 2021 г. в Дунавски район

Съгласно представения графичен вид и информация в уведомлението, План-схема на газификация на гр. Ботевград – втори етап засяга в следните повърхностни и подземни водни тела, както и зони за тяхната защита:

1.1.1. Повърхностни водни тела

Код на ВТ	Воден обект	Географски обхват	Естествено/СМВТ/ИВТ	Екологично състояние/потенциал	Химично състояние
BG1IS200R1642	без име	приток на р. Бебреш след РВ "Стубленска"; РВ "Ечемишка" - Стара Калница; РВ "Буканин дол"; РВ "Мечата долина"; Ботевград	СМВТ	неизвестно	неизвестно
BG1IS200R1742	без име	приток на р. Бебреш след РВ "Бистрица";	Естествено	неизвестно	неизвестно
BG1IS200R1622	без име	РВ "Стубленска"; РВ "Ечемишка" - Стара Калница; РВ "Буканин дол"; РВ "Мечата долина"; Ботевград	Естествено	добро	добро

Забележка: Поречие – IS: Искър; СМВТ – силномодифицирано ВТ; ИВТ – изкуствено ВТ (за СМВТ и ИВТ се определя екологичен потенциал); СКОС – стандарти за качество на околната среда.

Поставените цели в ПУРБ 2016-2021 г. до 2027 г. за гореописаните повърхностни водни тела са:

Код на ВТ	Екологични цели до 2027 г.	Постигнати цели/в изключение
BG1IS200R1642	Достигане на добър екологичен потенциал и химично състояние по всички показатели	неизвестно
BG1IS200R1742	Достигане на добро състояние по всички показатели	неизвестно
BG1IS200R1622	Запазване на добро екологично и химично състояние	постигната цел

Съгласно проекта на ПУРБ 2022-2027 г. състоянието на повърхностни водни тела е определено, както следва:

Код на ВТ	Естествено /СМВТ/ ИВТ	Екологично състояние/потенциал	Химично състояние
BG1IS200R1642	СМВТ	умерен	добро
BG1IS200R1742	естествено	лошо	добро
BG1IS200R1542	естествено	лошо	добро
BG1IS200R1622	естествено	добро	добро

1.1.2. Подземни водни тела

Код на ВТ	Име на ВТ	Химично състояние	Количествено състояние
BG1G00000NQ028	Порови води в Неоген-Кватернера - Ботевградска долина	добро	добро
BG1G0000TJK045	Карстови води в Централния Балкан	лошо	добро



Поставените цели в ПУРБ 2016-2021 г. до 2027 г. за гореописаните ПВТ са:

Код на ПВТ	Екологични цели до 2027 г.	постигнати цели/в изключение
BG1G00000NQ028	Запазване на добро количествено и химично състояние	постигнати цели
BG1G0000TJK045	1. Запазване на добро количествено състояние; 2. Постигане и запазване на добро химично състояние;	в изключение до 2027 г.

Съгласно проекта на ПУРБ 2022-2027 г., състоянието на гореописаните ПВТ е определено, както следва:

Код на ПВТ	Химично състояние	Количествено състояние
BG1G00000NQ028	добро	добро
BG1G0000TJK045	добро	добро
BG1G00000TJ046	добро	добро

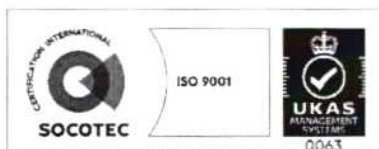
Съгласно представената информация в план-схемата на газификация на гр. Ботевград – втори етап, разширение и допълнение, не се планират дейности за водовземане или ползване на повърхностни и подземни води, както и използване на приоритетни и/или опасни вещества. В представената информация, към момента не са упоменати предвиждания за преминаване на газопроводи през водни обекти. В случай на необходимо преминаване на газопроводи през водни обекти, предвид осъществяването им в ограничен участък от водния обект, ще се засегне малка част от повърхностното водно тяло. Като се има предвид, че газопровода е линейно съоръжение, очакваните потенциални негативни въздействия върху повърхностното водно тяло, ще са незначителни, локални и само по време на строителството. В тази връзка не би следвало да се очаква реализирането на разширението и допълнението на план-схемата за газификация на гр. Ботевград, да доведе до влошаване на състоянието на повърхностните и подземните водни тела и до непостигане на поставените им екологични цели.

Всички инвестиционни намерения, които ще произтечат след ободряване и последваща реализация на план-схемата, за разширение и допълнение на газификацията на гр. Ботевград, и планират ползване и/или водовземане на повърхностни и/или подземни води, подлежат на самостоятелна процедура по реда на Глава шеста от ЗООС, при която ще се оценят потенциалните негативни въздействия върху компонент „води“.

За предотвратяване и смекчаване на потенциални неблагоприятни въздействия от реализирането на разширението и допълнението на план-схемата за газификация на гр. Ботевград, се предвиждат описаните по-долу мерки и нормативни изисквания (в т. ч. забрани и ограничения).

1.1.3. Зони за защита на водите, съгласно чл. 119а, ал. 1 от ЗВ

Зони за защита на водите	Вид на зоната	ИП попада (код) / не попада в зона за защита
чл. 119а, ал. 1, т. 1 от ЗВ	Зона за защита на питейните води от повърхностни водни тела	Попада: зона с код BG1DSWIS22 и име <i>РВ "Стубленска"; РВ "Ечемшика" - Стара Калница; РВ "Буканин дол"; РВ "Мечата долина"; Ботевград</i>
	Зона за защита на питейните води от подземни водни тела	Попада: всички подземни водни тела са определени като зони за защита на питейните води



Зони за защита на водите	Вид на зоната	ИП попада (код) / не попада в зона за защита
чл. 119а, ал. 1, т. 2 от ЗВ	Зона за отдих и водни спортове	Не попада
чл. 119а, ал. 1, т. 3 от ЗВ	Чувствителна зона	Попада – зона с код BGCSARI04
	Уязвима зона	Не попада
чл. 119а, ал. 1, т. 4 от ЗВ	Зона за стопански ценни видове риби	Не попада
чл. 119а, ал. 1, т. 5 от ЗВ	Защитени територии	Попада: защитена територия с име МУХАЛНИЦА
	Зона за местообитания	Не попада
	Зона за птици	Не попада

1.1.4. Санитарно-охранителни зони съгласно (СОЗ) съгласно чл. 119, ал. 4, т. 2 от ЗВ и буферни зони буферна зона около водоземните съоръжения/системи, в случаите когато не са определени СОЗ

Към настоящият момент в урбанизираната територия на гр. Ботевград:

- има една определена санитарно-охранителни зони (СОЗ) по реда на *Наредба №3/16.10.2000 г. за условията и реда за проучване, проектиране, утвърждаване и експлоатация на санитарно-охранителните зони около водоизточниците и съоръженията за питейно-битово водоснабдяване и около водоизточниците на минерални води, използвани за лечебни, профилактични, питейни и хигиенни нужди (Наредба № 3 от 16 октомври 2000 г.)* – СОЗ, определена със Заповед № СОЗ-38/07.02.2005 г., около водоземно съоръжение ТК1 - Никас България, Ботевград с водоползвател "Никас-България" АД.

- няма налични съоръжения за питейно водоснабдяване без определени СОЗ, за които е необходимо спазване на ограничения в буферни зони съгласно *Приложение 1 към Национален каталог от мерки към ПУРБ.* (http://www5.moew.government.bg/?wpfb_dl=17375).

1.1.5. Мерки, заложи в ПУРБ 2016 – 2021 г., които трябва да се вземат предвид при реализиране и експлоатацията на този вид ИП

Код на мярка	Наименование на мярка	Действия за изпълнение на мярката	Код на действие
PM_9	Предотвратяване на влошаването на състоянието на водите от проекти и дейности на етап инвестиционните предложения	Недопускане реализацията на инвестиционни предложения, водещи до негативна промяна на състоянието на водните тела;	PM_9_2
DP_2	Намаляване на дифузното замърсяване от промишлени дейности	8. Забрана на миенето и обслужването на транспортни средства и техника в крайбрежните заливаеми ивици и принадлежащите земи на водохранилищата	DP_2_8
HY_7	Подобряване на хидроморфологичното състояние на реките	5. Забрана за нарушаването на естественото състояние на леглата, бреговете на реките и крайбрежните заливаеми ивици, с изключение на дейности за удълбочаване на фарватера и коригиране на речното корито за осигуряване/подобряване на безопасно	HY_7_5



Код на мярка	Наименование на мярка	Действия за изпълнение на мярката	Код на действие
		корабоплаване в общия българо-румънски участък на р.Дунав и при дейности за защита от наводнения, както и други дейности съобразени с действащото законодателство	
PM_2	Опазване на химичното състояние на подземните води от замърсяване и влошаване	2.Забрана за извършването на дейности водещи до отвеждането в подземните води на опасни вещества	PM_2_2
DP_2	Намаляване на дифузното замърсяване от промишлени дейности	3. Депониране на производствени отпадъци в съответствие с изискванията за третиране на отпадъци	DP_2_3
GO_3	Подобряване на управлението на водите в зоните за защита на водите	Съобразяване с режими, препоръки и мерки имащи отношение към води, въведени с утвърден план за управление на ЗЗ/ЗТ	GO_3_6
GD_1	Опазване на химичното състояние на подземните води от замърсяване и влошаване	Забрана или ограничаване на дейности, които увеличават риска за пряко или непряко отвеждане на приоритетни и опасни вещества или други замърсители в подземните води, включително разкриването на подземните води на повърхността, чрез изземване на отложенията и почвите, покриващи водното тяло.	GD_1_2
DW_1	Забрани и ограничения за изпълнение на дейности в зоните за защита на питейните води и в определените СОЗ и буферните зони около водоземните съоръжения/ системи	Спазване на забрани и ограничения в СОЗ съгласно заповедта за определяне на зоната и списъка по Приложение № 1 към Националния каталог от мерки (ПУРБ)	DW_1_4

Планираните дейности към момента в план-схемата за разширение и допълнение на газификацията на гр. Ботевград не попадат в обхвата на горепосочените забрани и ограничения.

В изпълнение на мярка с код DW_1 и действие към нея DW_1_4 следва да се спазват следните приложими ограничения и забрани, съгласно Заповед № СОЗ-38/07.02.2005 г., за определяне на СОЗ около водоземно съоръжение ТК1 - Никас България, Ботевград:

- В пояс I на СОЗ: всички дейности, с изключение на дейностите, свързани с експлоатация на водоизточника и съоръжението;

- В пояс II на СОЗ: пряко отвеждане на води, съдържащи опасни и вредни вещества, в подземните води; дейности, нарушаващи целостта на непропускливия пласт над подземния воден обект;

- В пояс III на СОЗ: пряко отвеждане на води, съдържащи опасни и вредни вещества, в подземните води; дейности, нарушаващи целостта на непропускливия пласт над подземния воден обект.

Заключение: План-схема на газификация на гр. Ботевград – Втори етап е допустима спрямо целите за постигане на добро състояние на водите, определени в ПУРБ 2016-2021 г. в Дунавски район, при спазване на посочените мерки и законови изисквания в настоящото становище.



1.2. План за управление на риска от наводнения (ПУРН) в Дунавски район 2022 - 2027г.

1.2.1. Райони със значителен потенциален риск от наводнения (РЗПРН).

Съгласно предоставената информация ИП **не попада** в РЗПРН.

1.2.2. Мерки, заложи в ПУРН 2022 – 2027 г., които трябва да се вземат предвид при реализиране на предвидените дейности

В ПУРН няма предвидени забрани, ограничения и мерки за намаляване на риска от наводнения, касаещи реализацията на ИП.

Заклучение: Дейностите предвидени в *План-схема на газификация на гр. Ботевград – Втори етап* са **допустими** спрямо Програмата от мерки за намаляване на риска от наводнения заложи в ПУРН в Дунавски район.

2. Забрани и ограничения, предвидени в Закона за водите, по отношение на този вид инвестиционни предложения и/или въздействия в резултат от реализирането

Използването на водите и водните обекти се осъществява при условията и по реда на Глава трета от Закона за водите, в т. ч. при не нарушаване на обществените интереси (съгласно чл. 49 от ЗВ).

За инвестиционни намерения, които ще произтечат след ободряване и последваща реализация на план-схемата, за разширение и допълнение на газификацията на гр. Ботевград следва да се вземат предвид следните законови разпоредби:

- чл. 44, ал. 1, буква „б“ от ЗВ – изграждане на нови, реконструкция или модернизация на съществуващи системи и съоръжения за линейна инфраструктура, пресичаща водни обекти - аквадукти, мостове, преносни мрежи и проводи подлежат на разрешителен режим по реда на Глава четвърта от ЗВ (в т. ч. разпоредбите на чл. 60, във връзка с чл. 46, ал. 1, т. 4 от ЗВ и чл. 62), в съответствие с изискванията, определени в Наредбата за ползването на повърхностните води;

- чл. 58, ал.1, т. 3 и т. 7, разрешително не се изисква, а е необходимо само 30-дневно предварително писмено уведомяване на басейновата дирекция за извършване на следните дейности: въздушно преминаване на съоръжения над водния обект; подземно преминаване през повърхностен воден обект без нарушаване на естественото състояние на дъното и бреговете;

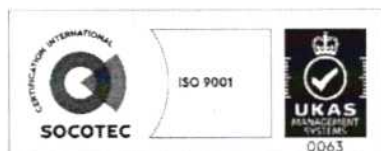
- изискванията на Глава осма от ЗВ, в т. ч. забраните на чл. 118а;

- изграждането на конструкции, инженерно-строителни съоръжения, постройки и други, при които се осъществява или е възможен контакт с подземните води, се извършва при условията и по реда на ЗУТ, при спазване на изискванията за опазване на подземните води съгласно Глава осма от ЗВ (чл. 46, ал. 2 от ЗВ).

Потенциалните въздействия в резултат от реализирането от ИП са описани и взети предвид при направените заключения за допустимостта в т. 1 от настоящето становище.

3. Информация за съществуващи или разрешени въздействия върху водното тяло в района, които трябва да бъдат взети предвид при последваща процедура по глава шест от ЗООС

Актуална информация за съществуващи или разрешени въздействия е налична в Регистри на издадените разрешителни, публикувани на интернет страницата на Басейнова дирекция „Дунавски район“ - <http://www.bd-dunav.bg/content/registri/razreshitelni-i-resheniia/>.



4. Информация за свободните водни ресурси в частта от подземно водно тяло, от което се предвижда водовземане (чрез съществуващи или чрез нови съоръжения), опасността от замърсяване на подземните води в процеса на изграждане на нови тръбни (сондажни) кладенци и изисквания за предотвратяване на замърсяването ИП не предвижда водовземане от подземни води.

5. Мотивирана оценка на значителното въздействие върху водите и водните екосистеми

Реализирането на *План-схема на газификация на гр. Ботевград – Втори етап* няма да окаже значително въздействие върху водите и зоните за защита на водите, при условие, че се спазват планираните мерки в действащите ПУРБ и ПУРН на Дунавския район, както и законовите изисквания посочени в т. 2 от настоящото становище.

Реализирането на инвестиционни проекти и намерения, които предвиждат ползване и/или водовземане от повърхностни и подземни води, произтичащи от прилагането на план-схемата, за разширение и допълнение на газификацията на гр. Ботевград, подлежат на самостоятелна процедура по реда на Глава шеста ЗООС, респ. съгласуване за допустимост спрямо екологичните цели и планиваните мерки за постигане добро състояние на водите в ПУРБ, както и спрямо целите на управлението на риска от наводнения и предвидените мерки в ПУРН за съответния период на действие.

С уважение,

ИНЖ. РУМЕЛИЯ ПЕТРОВА

Директор на Басейнова дирекция Дунавски район

