



РЕПУБЛИКА БЪЛГАРИЯ

Министерство на околната среда и водите

Басейнова дирекция „Дунавски район“

Изх. № ПУ-01-602 (2)  
Гр. Плевен . 28.08.2024 г.

ДО  
ИНЖ. ЗАРНИЦА ЙОТКОВА  
ДИРЕКТОР НА РИОСВ ПЛЕВЕН  
УЛ. „АЛ. СТАМБОЛИЙСКИ“ № 1А  
5800 ГР. ПЛЕВЕН

КОПИЕ ДО  
Г-Н МИЛЕН ДУЛЕВ  
КМЕТ НА ОБЩИНА БЕЛЕНЕ  
УЛ. „БЪЛГАРИЯ“ № 35  
ГР. БЕЛЕНЕ

На Ваше писмо с изх. № 3828-(1)/21.08.2024 г.


**Относно:** Инвестиционно предложение „Корекция на дере при о.т. 98,65,37,35,19,20,5,6,8 и 9 по КРП на с. Татари, общ. Белене“

#### УВАЖАЕМА Г-ЖО ЙОТКОВА,

В Басейнова дирекция „Дунавски район“ (БДДР) е постъпило писмо с Ваш изх. № 3828-(1)/21.08.2024г. и наш вх. №ПУ-01-603/21.08.2024г., с искане за изготвяне на становище за горепосоченото ИП на основание чл. 4а, ал. 1 и ал. 2 от *Наредба за условията и реда за извършване на оценка на въздействието върху околната среда*. В БДДР е постъпило писмо с допълнителна информация от Община Белене с изх. № 24-00-383/26.08.2024г., наш вх. № ПУ-01-602-(1)/26.08.2024г. В изпълнение на разпоредбите на чл. 155, ал. 1, т. 23 от Закона за водите (ЗВ), БДДР изразява следното становище:

#### 1. Заключение за допустимостта на инвестиционното предложение спрямо мерките за постигане добро състояние на водите, определени в ПУРБ и ПУРН в Дунавски район

На 30.03.2024 г. е публикуван Проектът на План за управление на речните басейни в Дунавски район 2022-2027г. Документът е достъпен на интернет страницата на Басейнова дирекция „Дунавски район“ секция „Управление на водите“ подсекция „План за управление на речния басейн“ - „ПУРБ 2022-2027 в Дунавски район“ и е на разположение на всички заинтересовани страни за консултации, становища и предложения за срок от шест месеца до 30.09.2024 г.



5800 гр. Плевен, ул. „Чаталджа“ №60  
тел.: +359 64 88 51 00  
e-mail: [dunavbd@baddr.bg](mailto:dunavbd@baddr.bg), web: [www.bd-dunav.bg](http://www.bd-dunav.bg)



Съгласно § 6 от Преходните и Заключителни разпоредби към Закон за изменение и допълнение на Закона за водите (Обн. ДВ. бр.20 от 11 Март 2022 г.), *Плановете за управление на риска от наводнения за периода 2016 - 2021 г. и Плановете за управление на речните басейни за периода от 2016 - 2021 г. се прилагат до приемането на актуализирани планове по реда на чл. 146о ал. 3 (Нова - ДВ, бр. 20 от 2022 г., в сила от 01.01.2022 г.) и чл. 159 ал.3 (Нова - ДВ, бр. 20 от 2022 г., в сила от 01.01.2022 г.) от Закона за водите.*

В тази връзка настоящото становище за допустимост се издава спрямо следните планове за управление в ДРБУ:

- План за управление на речните басейни (ПУРБ) 2016 – 2021 г., приет с Решение № 1110/29.12.2016 г. на Министерски съвет;
- Проект на План за управление на речните басейни в Дунавски район за басейново управление 2022-2027 г.
- План за управление на риска от наводнения (ПУРН) 2022 – 2027, приет с Решение № 941/28.12.2023 г. на Министерски съвет.

#### Съгласно представената информация:

*Инвестиционното намерение е за корекция на дере при о.т. 98,65,37,35,19,20,5,6,8 и 9 по КРП на с. Татари, общ. Белене. Предвиждат се дейности по почистване на дерето в регулационните граници на с. Татари, с цел подобряване хидравличната проводимост при преминаване на нормативните водни количества, като се извърши изсичане и изкореняване на дървесна и храстовидна разстителност от коритото и прилежащите брегове на дерето, отстраняване на земни маси (наносни острови) в коритото и оформяне на дъното и бреговете на коритото на дерето в участък с дължина 950м.*

*В част от участъка има изградени подпорни стени в добро техническо състояние и след тях дерето продължава със силно обрасла гъста храстовидна и дървесна разстителност, до края на участъка има изградена напречна дига, без оформено легло на дерето и преминаващите водни количества се разливат свободно, като са заливали прилежащите парцели и жилищни постройки.*

*За изготвянето на проекта е извършено геодезическо заснемане, което в заключение е констатирало:*

- Дерето не осигурява в пълна степен проводимостта на водното течение;
- Съществува заплаха от заливане и наводняване на терени;
- Необходимо е почистване на речното корито.


*Проектното решение е почистване на коритото на дерето, в рамките на сервитута, без да се навлиза или изместват граници в частни и други имоти. Островите формирани от земни маси ще се изместват така, че да се възстанови естественото речно дъно и напречно сечение на реката (земен трапецовиден профил) съобразно с теренните особености и без да се извършват корекционни мероприятия.*

#### **1.1. План за управление на речните басейни (ПУРБ) в Дунавски район**

**1.1.1. Съгласно действащия към момента ПУРБ 2016-2021 г., ИП попада в следните повърхностни и подземни водни тела, както и зони за защита на водите:**

##### **1.1.1.1. Повърхностно водно тяло**

Повърхностно водното тяло с код BG1DU000R001 и име „Дунав“ е трансгранично, силно модифицирано и е оценено в умерен екологичен потенциал и не достигащо добро химично състояние. Съгласно проекта на ПУРБ 2022-2027 г. екологичният потенциала и химичното състоянието на водното тяло остават непроменени.



Съгласно представената информация, предвидените дейности по почистване на коритото на дерето и възстановяване на проектния напречен профил на дерето/надлъжен наклон, ширина на дъното, дълбочина и проектни полегати откоси на бреговете, се осъществяват с цел снижаване риска от наводнения. Същите ще окажат известно хидроморфологично въздействие върху речното корито, но няма да доведат до значително негативно влияние върху елементите за качество на водното тяло и до влошаване на екологичното и химично състояние на водното тяло, при спазване на посочените по-долу мерки.

#### 1.1.1.2. Подземни водни тела

ИП попада в обхвата на следните подземни водни тела: ПВТ с код BG1G0000QAL008 и име „Порови води в Кватернера - Беленско-Свищовска низина“ и ПВТ с код BG1G0000QPL026 и име „Порови води в Кватернера - между реките Осъм и Янтра“. Съгласно представената информация, дейностите в ИП не предвиждат водоземане и/или ползване на подземни води, както и използване на приоритетни и/или опасни вещества, които да създават предпоставка за пряк контакт с подземните води. В тази връзка не се очаква планираните в ИП дейности да окажат негативно въздействие върху ПВТ.

#### 1.1.1.3. Зони за защита на водите, съгласно чл. 119а, ал. 1 от ЗВ

ИП попада в Зона за защита на питейните води от подземни водни тела - чл. 119а, ал. 1, т. 1 от ЗВ (Всички подземни водни тела са определени като зони за защита на питейните води) и в чувствителна зона - чл.119а, ал. 1, т. 3 от ЗВ. ИП не попада в зони за защита на водите по чл. 119а, ал. 1, т. 1 (от повърхностни води); т.2; т. 3 (уязвима зона); т.4 и т. 5 от ЗВ. Съгласно информацията за регистъра на зоните за защита на водите в проекта на ПУРБ 2022-2027г. няма промяна в определените зони за защита.

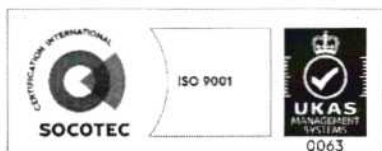
#### 1.1.1.4. Санитарно-охранителни зони, съгласно чл. 119, ал. 4, т. 2 от ЗВ и буферни зони около водоземните съоръжения/системи, в случаите когато не са определени СОЗ

Към настоящия момент в района на ИП няма определени санитарно-охранителни зони (СОЗ) по реда на *Наредба №3/16.10.2000 г. за условията и реда за проучване, проектиране, утвърждаване и експлоатация на санитарно-охранителните зони около водоизточниците и съоръженията за питейно-битово водоснабдяване и около водоизточниците на минерални води, използвани за лечебни, профилактични, питейни и хигиенни нужди (Наредба № 3 от 16 октомври 2000 г.)* и не попада в буферна зона с радиус 1 000 м около водоземни съоръжения за питейно-битово водоснабдяване без определена СОЗ.

#### 1.1.2. Мерки, заложи в ПУРБ 2016 – 2021 г., които следва да се вземат предвид при реализиране на ИП

##### А. Забрани и ограничения

| Код на мярката | Наименование на мярката   | Действия за изпълнение на мярката  | Код на действие |
|----------------|---|--|-----------------|
| НУ_1           | Възстановяване и защита на речните брегове и речното корито от ерозия | 8. Забрана за сечи на естествена крайбрежна растителност   | НУ_1_8          |
| НУ_7           | Подобряване на хидроморфологичното състояние на реките                | Забрана за нови инвестиционни намерения, свързани с изграждането на хидротехнически съоръжения и изземане на наносни отложения с изключение на съоръженията за защита на населението | НУ_7_4          |



| Код на мярката | Наименование на мярката                                    | Действия за изпълнение на мярката  | Код на действие |
|----------------|--|--|-----------------|
|                |  | от наводнения  |                 |
| HY_7           | Подобряване на хидроморфологичното състояние на реките     | 5. Забрана за нарушаването на естественото състояние на леглата, бреговете на реките и крайбрежните заливаеми ивици, с изключение на дейности за удълбочаване на фарватера и коригиране на речното корито за осигуряване/подобряване на безопасно корабоплаване в общия българо-румънски участък на р. Дунав и при дейности за защита от наводнения, както и други дейности съобразени с действащото законодателство | HY_7_5          |
| DP_2           | Намаляване на дифузното замърсяване от промишлени дейности | 8. Забрана на миенето и обслужването на транспортни средства и техника в крайбрежните заливаеми ивици и принадлежащите земи на водохранилищата   | DP_2_8          |

Заложените дейности в ИП са за снижаване на риска от вредното въздействие на водите и риска от наводнения и са в изпълнение на изискванията за постоянна защита от вредното въздействие на водите съгласно ЗВ, в тази връзка попадат в изключенията на мярка с код HY\_7 и действия с код HY\_7\_5.

Б. Мерки за запазване и подобряване на състоянието на повърхностните и подземни води, които следва да се имат предвид при реализация на ИП

| Код на мярката | Наименование на мярката   | Действия за изпълнение на мярката   | Код на действие |
|----------------|---|---|-----------------|
| DP_2           | Намаляване на дифузното замърсяване от промишлени дейности        | 3. Депониране на производствени отпадъци в съответствие с изискванията за третиране на отпадъци | DP_2_3          |
| DP_14          | Намаляване на дифузното замърсяване от отпадъци от населени места | Депониране на битови отпадъци в съответствие с изискванията за третиране на отпадъци            | DP_14_2         |

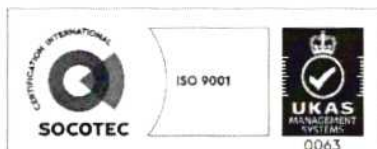
Подробна информация за планираните мерки се намира в Програмата от мерки в Приложенията към Раздел 7 на ПУРБ 2021б - 2021г. Съгласно представената информация, предвидените в ИП дейности не попадат под забраните и ограниченията на горепосочените мерки.

**Заклучение:** Предвид всичко изложено по-горе, реализирането на ИП е допустимо спрямо целите за опазване на околната среда, заложен в ПУРБ 2016 – 2021 г., при спазване на мерките посочени в т. 1.1.2. от настоящото становище.

1.2 План за управление на риска от наводнения (ПУРН) в Дунавски район 2022-2027 г.

1.2.1. Съгласно представената информация, ИП не попада в утвърдените РЗПРН в ПУРН 2022 – 2027г., приет с Решение №941/28.12.2023 г. на Министерски съвет.

ПУРН 2022 – 2027г. и картите на заплахата и риска от наводнения за РЗПРН са публикувани на страницата на БДДР: [www.bd-dunav.bg](http://www.bd-dunav.bg), секция „Управление на водите“.



1.2.2. Мерки, заложи в ПУРН 2022 – 2027 г., които трябва да се вземат предвид при реализиране на предвидените дейности – няма заложи конкретни мерки, касаещи настоящото ИП.

ИП е в изпълнение на следните мерки от ПУРН 2022-2027 г. в Дунавски район.

– BG1-M33-B15c „Поддържане на растителността в речни корита и коридори“

– BG1-M33-B14a „Отстраняване на тиня, наноси и на запушвания на речните легла“.

– M33-B22d „Поддръжка на съществуващите инфраструктурни съоръжения, които са в контакт с водни течения в добро техническо състояние“

При реализация на ИП е необходимо да се имат предвид приложимите мерките съгласно Становище по Екологична оценка № 6-5/2023 г. на проекта на ПУРН 2022-2027г. (Приложение № Л и Приложение № М към ПУРН 2022 – 2027 г. в ДРБУ) в т.ч:

– За целите на изпълнение на мярка M33-B14a заявителят да представя данни за проведени хидравлични изчисления, с които се доказва, че дейностите се извършват само до възстановяване на естественото състояние/дълбочина на водния обект (в границите на водния обект) и/или на напречния профил на коригираните участъци.

**Заклучение:** Предвид всичко изложено по-горе, реализирането на ИП е допустимо спрямо ПУРН 2022 – 2027 г. Предвидените дейности не са в противоречие с мерките в Програмата от мерки за намаляване на риска от наводнения.

## **2. Забрани и ограничения, предвидени в Закона за водите, по отношение на този вид инвестиционни предложения и/или въздействия в резултат от реализирането им.**

Използването на водите и водните обекти се осъществява при условията и по реда на Глава трета от ЗВ, в т. ч. при не нарушаване на обществените интереси (съгласно чл. 49 от ЗВ).

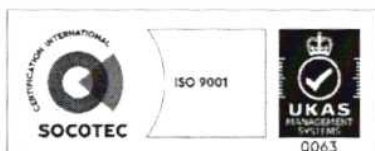
Относно предвидените в ИП дейности по отстраняване на наносни острови от коритото на дерето, да се съобрази следното:

Съгласно § 1 т. 7 от Допълнителната разпоредба към Наредбата за ползването на повърхностните води): *"Изземване на наносни отложения във връзка с предвидени дейности за почистване на речното легло" е отнемане на натрупани наносни коси по бреговете или острови, когато е необходимо за осигуряване на проводимост, без да се извършва дейност под нивото на активното дъно на реката. В случай на наличие на наносен остров в коригиран участък, изземването да се извършва само ако е застрашена проводимостта, до кота, не по-дълбока от проектната кота на дъното на корекцията"; § 1, т. 89 от Допълнителните разпоредби на ЗВ: "наносни отложения" са динамичен възобновяем запас от твърдия отток, отложен в речното легло по време на пълноводие, с едрина на зърната над 0,1 мм, съставени от неразтворими минерални и скални частици.*

В случай на установяване, че предвидените за почистване земни маси са "наносни отложения" по смисъла на § 1, т. 89 от Допълнителните разпоредби на ЗВ, то дейностите подлежат на разрешителен режим, съгласно чл. 140, ал. 7 от ЗВ и в съответствие с изискванията, определени в *Наредбата за ползването на повърхностните води.*

Останалите дейности в ИП, по почистване на речното корито, не подлежат на разрешителен и/или уведомителен режим, по смисъла на ЗВ.

С цел опазване на водите и водните обекти е необходимо да се спазват изискванията на Глава осма от ЗВ (в т. ч. забраните на чл. 118ж, чл. 118з и чл. 134).



С цел защита от вредното въздействие на водите е необходимо да се спазват изискванията на Глава девета, в т. ч. разпоредбите на чл. 138 и чл. 140, както и забраните на чл. 143 от ЗВ.

Потенциалните въздействия в резултат от реализирането от ИП са описани и взети предвид при направените заключения за допустимостта на ИП в т. 1 от настоящето становище.

**3. Информация за съществуващи или разрешени въздействия върху водното тяло в района, които трябва да бъдат взети предвид при последваща процедура по глава шест от ЗООС.**

Съгласно наличната в БДДР информация, към настоящия момент, в близост до посочения участък, няма съществуващи или разрешени въздействия върху повърхностното водно тяло.

Актуална информация за съществуващи или разрешени въздействия е налична в Регистри на издадените разрешителни, публикуван на интернет страницата на Басейнова дирекция „Дунавски район“ – <http://www.bd-dunav.org/content/registri/razreshitelni-i-reshenii/>.

**4. Информацията за свободните водни ресурси в частта от подземно водно тяло, от което се предвижда водовземане (чрез съществуващи или чрез нови съоръжения), опасността от замърсяване на подземните води в процеса на изграждане на нови тръбни (сондажни) кладенци и изисквания за предотвратяване на замърсяването.**

Не е предмет на ИП.

**5. Мотивирана оценка за значителното въздействие върху водите и водните екосистеми.**

Предвид всичко изложено по-горе, реализирането на предвидените в ИП „Корекция на дере при о.т. 98,65,37,35,19,20,5,6,8 и 9 по КРП на с. Татарци, общ. Белене“ не се очаква да окаже значително въздействие върху водите и водните екосистеми и е **допустимо** спрямо ПУРБ 2016 – 2021 г. и ПУРН 2022 – 2027 г., при спазване на мерките посочени в т. 1.1.2. и нормативните изисквания, забрани и ограничения, посочени в т. 2. от настоящото становище.

**6. Заключение за приложимостта на чл. 93, ал. 9, т. 3 от ЗООС.**

Разпоредбите на чл. 93, ал. 9, т. 3 от ЗООС са **неприложими** за настоящото ИП „Корекция на дере при о.т. 98,65,37,35,19,20,5,6,8 и 9 по КРП на с. Татарци, общ. Белене“

С уважение,

**ИНЖ. РУМЕЛИЯ ПЕТРОВА**

Директор на Басейнова дирекция Дунавски район

