



РЕПУБЛИКА БЪЛГАРИЯ

Министерство на околната среда и водите

Басейнова дирекция „Дунавски район“

Изх. № ПУ-01-600-(...)
Плевен, ... 23.08.2024 г.

ДО
Г-Н ДАУДИБРЯМ
ДИРЕКТОР НА РИОСВ РУСЕ
БУЛ. „ПРИДУНАВСКИ“ № 20
ГР. РУСЕ

На Ваш изх. № АО-4072-(1)/21.08.2024 г.

Относно: Уведомление с вх. № АО-4072-(1)/21.08.2024г. за инвестиционно предложение „Водоснабдяване на автомивка от съществуващ тръбен кладенец в имот с идентификатор 63427.8.515 по КККР на гр. Русе“

УВАЖАЕМИ Г-Н ИБРЯМ,

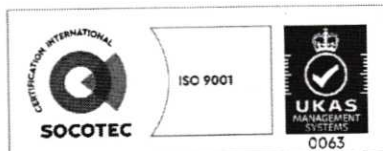
В Басейнова дирекция „Дунавски район“ (БДДР) е постъпило писмо с Ваш изх. № АО-4072-(1)/21.08.2024г. и наш вх. №ПУ-01-600/21.08.2024г., с искане за изготвяне на становище за горепосоченото ИП на основание чл. 4а, ал. 1 от *Наредба за условията и реда за извършване на оценка на въздействието върху околната среда*. В изпълнение на разпоредбите на чл. 155, ал. 1, т. 23 от Закона за водите (ЗВ), БДДР изразява следното становище:

1. Оценка на допустимостта на предложението от гледна точка на мерките за постигане добро състояние на водите, определени в плановете за управление на речните басейни:

На 30.03.2024 г. е публикуван Проектът на План за управление на речните басейни в Дунавски район 2022-2027г. Документът е достъпен на интернет страницата на Басейнова дирекция „Дунавски район“ секция „Управление на водите“ подсекция „План за управление на речния басейн“ - „ПУРБ 2022-2027 в Дунавски район“ и е на разположение на всички заинтересовани страни за консултации, становища и предложения за срок от шест месеца до 30.09.2024 г.

Съгласно § 6 от Преходните и Заключителни разпоредби към Закон за изменение и допълнение на Закона за водите (Обн. ДВ. бр.20 от 11 Март 2022 г.), *Планове за управление на риска от наводнения за периода 2016 - 2021 г. и Планове за управление на речните басейни за периода от 2016 - 2021 г. се прилагат до приемането на актуализирани планове по реда на чл. 146о ал. 3 (Нова - ДВ, бр. 20 от 2022 г., в сила от 01.01.2022 г.) и чл. 159 ал.3 (Нова - ДВ, бр. 20 от 2022 г., в сила от 01.01.2022 г.) от Закона за водите.*

В тази връзка настоящото становище за допустимост се издава спрямо следните планове за управление в ДРБУ:



5800 гр. Плевен, ул. „Чаталджа“ №60
тел.: +359 64 88 51 00
e-mail: dunavbd@bdds.bg, web: www.bd-dunav.bg



– План за управление на речните басейни (ПУРБ) 2016 – 2021 г., приет с Решение № 1110/29.12.2016 г. на Министерски съвет;

– Проект на План за управление на речните басейни в Дунавски район за басейново управление 2022-2027 г.

– План за управление на риска от наводнения (ПУРН) 2022 – 2027, приет с Решение № 941/28.12.2023 г. на Министерски съвет.

Съгласно представената информация:

Инвестиционното предложение е за водоснабдяване на автомивка от съществуващ тръбен кладенец в имот с идентификатор 63427.8.515 по КККР на гр. Русе. Тръбният кладенец е с координати WGS 84 B 43°52'16,89" L 25°59'59,97", изграден на до дълбочина 40,50м., оборудван с потопяема помпа и осъществява водовземане от подземно водно тяло „Карстови води в Русенската формация“ с код BG1G0000K1B041. Проектните необходими водни количества са 9461 m³/годишно.

Съгласно наличната в БДДР информация, се установи, че водовземното съоръжение – „ТК-Цеко-Русе“ е съществуващо и регистрирано с протокол КП5-КШ-30/18.06.2024г на БДДР в Регистъра на водовземните съоръжения за стопански цели и същото е оборудвано за експлоатация.

На основание предоставената към настоящия момент информация и документация, БДДР изразява следното становище:

1.1 План за управление на речните басейни (ПУРБ) в Дунавски район

1.1.1. ИП попада в следните повърхностни водни тела, подземни водни тела и зони за защита на водите:

1.1.1.1 Повърхностни водни тела (състоянието на водното тяло съгласно ПУРБ 2016-2021 г.)

Повърхностно водното тяло с код BG1DU000R001 и име „Дунав“ е трансгранично, силно модифицирано и е оценено в умерен екологичен потенциал и не достигащо добро химично състояние. Съгласно проекта на ПУРБ 2022-2027 г. екологичният потенциала и химичното състояние на водното тяло остават непроменени.

В близост до разглеждания имот няма повърхностни водни обекти.

Дейностите в ИП не предвиждат водовземане от повърхностни води и/или ползване на повърхностни водни обекти и реализацията им няма да доведе до негативно въздействие върху екологичното и/или химичното състояние на повърхностното водно тяло.

1.1.1.2. Подземни водни тела (ПВТ) - състоянието на водното тяло съгласно ПУРБ 2016-2021 г.)

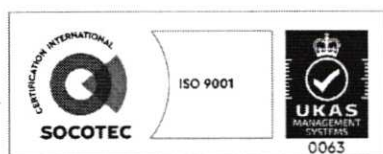
Водовземането ще се осъществява от подземно водно тяло с код BG1G0000K1B041 и име „Карстови води в Русенската формация“. ПВТ е оценено в лошо химично и добро количествено състояние, като поставената му цел до 2027г. е: „1. Запазване на добро количествено състояние; 2. Постигане и запазване на добро химично състояние;“.

Съгласно проекта на ПУРБ 2022-2027 г. състоянието на ПВТ остава непроменено.

Не се очаква реализирането на предвидените в ИП дейности да окаже пряко въздействие върху химичното състояние на подземното ВТ. Въздействието върху количественото състояние върху ПВТ е представено в т. 4 от настоящото становище.

1.1.1.3. Зони за защита на водите, съгласно чл. 119а, ал. 1 от ЗВ

ИП **попада** в зона за защита на питейните води от подземни водни тела и чувствителна зона с код BGCSARI04 и **не попада** в зона за защита на питейните води от повърхностни водни тела, зона за отдих и водни спортове, уязвима зона, зона за стопански ценни видове риби, защитени територии, зона за местообитания и зона за птици.



Съгласно информацията за регистъра на зоните за защита на водите в ПУРБ 2022-2027 г., към момента на издаване на настоящото становище няма промяна в определените зони за защита.

1.1.1.4. Санитарно-охранителни зони (СОЗ), съгласно чл. 119, ал. 4, т. 2 от ЗВ и буферни зони около водоземните съоръжения/системи, в случаите когато не са определени СОЗ:

Съгласно наличната в БДДР информация към настоящия момент ИП **не попада** в СОЗ определени в съответствие с изискванията на *Наредба №3/16.10.2000 г. за условията и реда за проучване, проектиране, утвърждаване и експлоатация на санитарно-охранителните зони около водоизточниците и съоръженията за питейно-битово водоснабдяване и около водоизточниците на минерални води, използвани за лечебни, профилактични, питейни и хигиенни нужди* (Наредба № 3 от 16 октомври 2000 г.) и **не попада** в буферна зона (радиус 1 000 м) около водоземни съоръжения за питейно-битово водоснабдяване без определени СОЗ.

1.1.2. Мерки, заложи в ПУРБ 2016 – 2021 г., които трябва да се вземат предвид при реализиране на този вид ИП

А. Забрани и ограничения, свързани с дейностите, предвидени в ИП

Код на мярката	Наименование на мярката	Код на действието
PM_1	Опазване на количественото състояние на подземните води	PM_1_1, PM_1_2, PM_1_3, PM_1_5, PM_1_6, PM_1_8
GD_1 PM_2	Опазване на химичното състояние на подземните води от замърсяване и влошаване	GD_1_2, PM_2_2

При реализиране на предвидените дейности е необходимо да се спазват горепосочените мерки за опазване на химичното състояние на подземните води от замърсяване и влошаване.

Б. Други мерки, които следва да се имат предвид при реализация на ИП

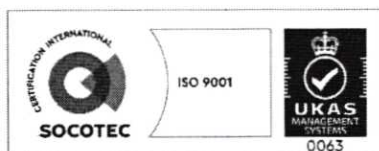
Код на мярката	Наименование на мярка	Код на действието
EW_3	Осигуряване на измерване на количеството ползвани повърхностни и подземни води	EW_3_1
CA_2	Подобряване на мониторинга на количественото състояние на подземните води	CA_2_4
CA_10	Прилагане на разрешителен режим по реда на Закона за водите за водоземане от повърхностни и от подземни води, вкл. изграждане на свързаните с това съоръжения	CA_10_1
DP_11	Прилагане на екологични практики или най-добрите налични техники за ограничаване на отвеждането в подземните води на замърсяващи вещества	DP_11_1

Програмите от мерки са описани в Приложенията към Раздел 7 на ПУРБ 2016-2021г. на БДДР. Съгласно представената информация, предвидените в ИП дейности не попадат под забраните и ограниченията на горепосочените мерки.

Заклучение: Реализирането на ИП е **допустимо** спрямо целите и мерките за постигане на добро състояние на водите, определени в ПУРБ 2016 – 2021 г. и не се очаква да окаже значително въздействие върху водите, при спазване на мерките посочени в т. 1.1.2 от настоящото становище.

1.2 План за управление на риска от наводнения (ПУРН) в Дунавски район

1.2.1. Съгласно представената информация, ИП не попада в утвърдените РЗПРН в ПУРН 2022 – 2027г., приет с Решение №941/28.12.2023 г. на Министерски съвет.



ПУРН 2022 – 2027г. и картите на заплахата и риска от наводнения за РЗПРН са публикувани на страницата на БДДР: www.bd-dunav.bg., секция „Управление на водите“.

1.2.2. Мерки, заложи в ПУРН 2022 – 2027 г., които трябва да се вземат предвид при реализиране на предвидените дейности – няма заложи конкретни мерки, касаещи ИП.

В ПУРН 2022 – 2027 г. няма предвидени забрани и ограничения, касаещи реализирането на предвидените дейности.

Заключение: ИП е допустимо спрямо ПУРН 2022 – 2027 г. Предвидените дейности не са в противоречие с мерките в Програмата от мерки за намаляване на риска от наводнения.

2. Забрани и ограничения, предвидени в Закона за водите, по отношение на този вид инвестиционни предложения и/или въздействия в резултат от реализираното:

Предвидените в ИП дейности е необходимо да се извършват в съответствие с изискванията на ЗВ и свързаните подзаконовни нормативни актове, при не нарушаване на обществените интереси, съгласно чл. 49 от същия закон.

Водовземането от подземни води чрез съществуващи водовземни съоръжения подлежи на разрешителен режим. Разрешителните за водовземане от подземен воден обект се издават при спазване изискванията на Глава четвърта „Разрешителен режим“ и Глава осма „Опазване на водите и водните обекти“ от ЗВ и изискванията на Наредба №1/10.10.2007 г. за проучване, ползване и опазване на подземните води (Наредба №1).

Съгласно чл. 163 от Наредба №1, в процедурата по издаване на разрешително се извършва преценка на искането по критериите, определени в чл. 62 на ЗВ.

При издаване на разрешително за водовземане от подземни води чрез съществуващи водовземни съоръжения се взимат предвид забраните по 118в от ЗВ.

С цел опазване на водите и водните обекти и защита от вредното въздействие на водите е необходимо да се спазват изискванията на Глава осма и Глава девета от ЗВ.

Потенциалните въздействия в резултат от реализирането от ИП са описани и взети предвид при направените заключения за допустимостта на ИП в т. 1. и т. 4. от настоящото становище.

3. Информация за съществуващи или разрешени въздействия върху водното тяло в района, които трябва да бъдат взети предвид при последваща процедура по глава шест от ЗООС.

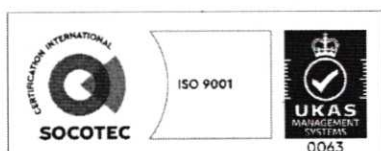
В района на ИП, БДДР е издала 52 броя разрешителни за водовземане от ПВТ с код BG1G0000K1B041.

Предвид изискванията на чл. 26 от Наредба №1 за проучване, ползване и опазване на подземните води, като „район на имота“ се определя землището на населеното място, в което се предвижда да се реализира ИП, попадащо в подземното водно тяло, от което се предвижда водовземане.

Актуална информация за съществуващи или разрешени въздействия е налична в Регистри на издадените разрешителни, публикувани на интернет страницата на Басейнова дирекция „Дунавски район“ – <http://www.bd-dunav.bg/content/registri/razreshitelni-i-resheniia/>.

4. Информация за свободните водни ресурси в частта от подземно водно тяло, от което се предвижда водовземане (чрез съществуващи или чрез нови съоръжения), опасността от замърсяване на подземните води в процеса на изграждане на нови тръбни (сондажни) кладенци и изисквания за предотвратяване на замърсяването.

Изискване съгласно чл. 26, ал. 2 от Наредба №1 за проучване, ползване и опазване на подземните води (Наредба №1)		За ПВТ с код BG1G0000K1B041
т. 1.	информация за подземното водно тяло съгласно действащия план за управление на речните басейни и показателите, по които водното тяло е оценено в риск или в състояние, по-ниско от добро	представена в т. т. 1.1.1.2. от настоящото становище
т. 2.	разполагаеми ресурси на ПВТ	• 11042 л/сек



Изискване съгласно чл. 26, ал. 2 от Наредба №1 за проучване, ползване и опазване на подземните води (Наредба №1)		За ПВТ с код BG1G0000K1B041
	общо разрешено водоземане от ПВТ по издадени разрешителни	• 1616 л/сек
	общо разрешено водоземане от ПВТ от кладенци за задоволяване на собствени потребности на гражданите	• 264 л/сек
	изчислен експлоатационен индекс на ПВТ	• 17 %
	свободни водни количества на ПВТ	• 91620л/сек
т. 3.	разполагаеми ресурси на ПВТ в землището на населеното място	• 205,8 л/сек
т. 4.	данни за установените към момента и очакваните в резултат от реализиране на ИП замърсяващи вещества и/или показатели на замърсяване (за ПВТ)	<ul style="list-style-type: none"> показатели с отклонение от СКОС: NO3, PO4 не се очаква замърсяване
т. 5.	приблизително изчислен радиус на района, в който ще бъде създадено понижение на водното ниво в резултат от кумулативно въздействие на водоземането по т. 4 – когато изчисленият експлоатационен индекс е над 40 % (в землището на населеното място)	неприложимо
т. 6.	критериите за добро количествено и химично състояние на ПВТ, които може да бъдат засегнати, включително: надвишаване на располагаемите ресурси, създаване на интрузия на солени или замърсени води, влошаване на състоянието на повърхностни водни тела и сухоземни екосистеми, понижаване на водното ниво в пунктове за мониторинг, по които се определят естествените ресурси и посоката на потока на подземните води и/или в съоръжения за питейно водоснабдяване, попадащи в района по т. 6 (когато изчисленият експлоатационен индекс в землището на населеното място е над 40 %)	неприложимо
т. 7.	информация за опасността от пряко или непряко отвеждане на замърсители в подземните води	няма опасност
т. 8.	забрани и ограничения в Закона за водите по отношение на този вид натиск и забрани в плановете за управление на речните басейни и плановете за управление на риска от наводнения, свързани с въздействия по т. 7 и 8	съгласно т. 2. от настоящото становище

На основание чл. 46а и съгласно чл. 44 от Наредба №1, свободните водни количества на подземните водни тела се преценяват на етап заявление за издаване на разрешително за водоземане от подземни води във връзка с прилагане на разпоредбите по чл. 60; чл. 61, ал. 2, т. 2; чл. 62, ал. 1, т. 5 и във връзка с изпълнение на изискванията по чл. 118в, т. 1 от ЗВ.

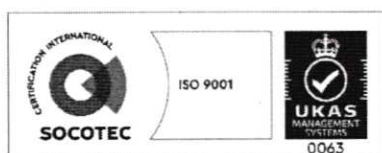
Информация за определените располагаеми ресурси и свободни водни количества на подземните водни тела в Дунавски район за басейново управление се публикува ежемесечно на интернет страницата на БДДР в раздел Регистри/Ресурси на подземните водни тела – <http://www.bd-dunav.bg/content/registri/resursi-na-podzemnite-vodni-tela/>.

5. Мотивирана оценка на значителното въздействие върху водите и водните екосистеми.

Реализацията на ИП „Водоснабдяване на автомивка от съществуващ тръбен кладенец в имот с идентификатор 63427.8.515 по КККР на гр. Русе“, е допустима спрямо целите и мерките, определени в ПУРБ Дунавски район за периода 2016 – 2021 г. и ПУРН Дунавски район за периода 2022 – 2027 г., и не се очаква да окаже негативно въздействие върху водите и водните екосистеми, при спазване на мерките, посочени в т. 1 и законовите изисквания посочени в т. 2 от настоящото становище.

6. Заключение за приложимостта на чл. 93, ал. 9, т. 3 от ЗООС.

Разпоредбите на чл. 93, ал. 9, т. 3 от ЗООС са **неприложими** за настоящото ИП „Водоснабдяване на автомивка от съществуващ тръбен кладенец в имот с идентификатор 63427.8.515 по КККР на гр. Русе“



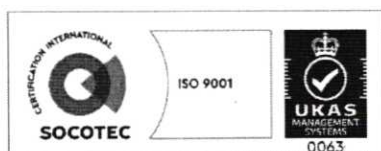
Настоящото становище не отменя задълженията на възложителя на ИП за изпълнение на изискванията на Закона за водите и другите закони и подзаконовни нормативни актове в Република България и не може да служи като основание за отпадане на отговорността по спазване на действащата нормативна уредба.



С уважение,

ИНЖ. РУМЕЛИЯ ПЕТРОВА

Директор на Басейнова дирекция „Дунавски район“



5800 гр. Плевен, ул. „Чаталджа“ №60
тел.: +359 64 88 51 00
e-mail: dunavbd@bDDR.bg, web: www.bd-dunav.bg

