



РЕПУБЛИКА БЪЛГАРИЯ

Министерство на околната среда и водите

Басейнова дирекция „Дунавски район“

Изх. №ПУ-01-584 - (1)
Гр. Плевен16.08.....2024 г.

ДО
ИНЖ. НИКОЛАЙ ЙОРДАНОВ
ДИРЕКТОР НА РИОСВ - ВРАЦА
УЛ. „ЕКЗАРХ ЙОСИФ“ №81
3000 ГР. ВРАЦА

На Ваш №ОВОС-ЕО-296-(2)/14.08.2024 г.

Относно: *Инвестиционно предложение (ИП): „Осигуряване на транспортен достъп до поземлен имот (ПИ) с идентификатор 14012.129.18 и ПИ с проектен идентификатор 14012.130.137 по КККР на с. Габаре, община Бяла Слатина“, в ПИ с идентификатори 14012.129.130, 14012.131.7, 14012.129.19 и 14012.130.8, землище на с. Габаре, община Бяла Слатина, област Враца.*

УВАЖАЕМИ Г-Н ЙОРДАНОВ,

В Басейнова дирекция „Дунавски район“ (БДДР) е постъпило Ваше писмо с изх. №ОВОС-ЕО-296-(2)/14.08.2024 г. и наш вх. №ПУ-01-584/14.08.2024 г., с искане за становище по чл. 4а от *НАРЕДБА за условията и реда за извършване на оценка на въздействието на околната среда*, за горепосоченото ИП. На основание чл. 155, ал. 1, т. 23 от Закона за водите (ЗВ), изразявам следното становище:

Предоставена информация:

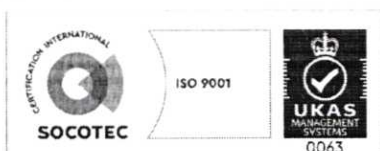
ИП предвижда разширяване на съществуващ селскостопански път и полагане на трошен камък или друг подходящ материал, с цел осигуряване на транспортния достъп до ПИ с идентификатор 14012.129.18 и ПИ с проектен идентификатор 14012.130.137 по КККР на с. Габаре, община Бяла Слатина.

За свободно оттичане на дъждовните води се предвижда изграждане на водосточно съоръжение от две стоманобетонни тръби с диаметър 120 см., в най-ниската точка на терена.

ИП не се предвижда водоземане и няма да генерира отпадъчни води.

1. Заключение за допустимостта на инвестиционното предложение от гледна точка на мерките за постигане добро състояние на водите, определени в плановете за управление.

1.1 По отношение на Планът за управление на речните басейни (ПУРБ) в Дунавски район.



5800 гр. Плевен, ул. „Чаталджа“ №60
тел.: +359 64 88 51 00
e-mail: dunavbd@bddr.bg, web: www.bd-dunav.bg



Настоящото становище за допустимост се издава спрямо:

- ПУРБ 2016 – 2021 г., съгласно § 6 от Преходните и Заключителни разпоредби към Закон за изменение и допълнение на Закона за водите;
- Оценки на състоянието на водните тела за проекта на ПУРБ 2022-2027 г.

Проекта на ПУРБ за периода 2022-2027 г. в Дунавски район, е публикуван на интернет страницата на БДДР в раздел „Управление на водите“, подраздел „План за управление на речния басейн“, и е на разположение на всички заинтересовани страни за консултации, становища и предложения до 30.09.2024 г.

1.1.1. Съгласно действащия към момента ПУРБ 2016-2021 г., ИП попада в обхвата следните повърхностни и подземни водни тела, както и зони за защита на водите:

1.1.1.1. Повърхностни водни тела.

Код на ВТ	Воден обект	Географски обхват	Естествено/ СМВТ/ИВТ*	Химично състояние	Екологично състояние/ потенциал
BG1I1S135R1026	ИСКЪР	р. Искър от вливане на р. Златна Панега при Червен бряг до вливане на р. Гостиля при Ставерци	Естествено	Добро	Лошо

Забележка: * СМВТ – силномодифицирано ВТ; ИВТ – изкуствено ВТ. За СМВТ и ИВТ се определя екологичен потенциал.

Съгласно едромащабните карти в кадастрално-административна информационна система на Агенция по геодезия, картография и кадастър, трасето на предвиденият за изграждане път, пресича повърхностен воден обект: дере от водосбора на река Габарска, ляв приток на река Искър.

В ИП няма дейности свързани с водоземане от повърхностен воден обект, като въздействието от реализирането му ще е краткотрайно и с локален характер и не се очаква да окаже негативно влияние върху елементите за качество на водите и да доведе до влошаване на химичното и/или екологично състояние на водното тяло.

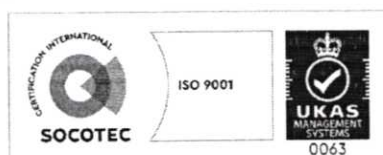
1.1.1.2. Подземни водни тела.

Код на ПВТ	Име на ПВТ	Химично състояние	Количествено състояние
BG1G0000K2S037	Карстови води в Предбалкана	Добро	Добро

С реализацията на ИП не се очаква негативно влияние върху елементите на качество, влошаване на химичното или количествено състояние на подземното водно тяло и непостигане на поставените цели.

1.1.1.3. Зони за защита на водите, съгласно чл. 119а, ал. 1 от ЗВ.

Зони за защита на водите	Вид на зоната	ИП попада (код) / не попада в зона за защита
чл. 119а, ал. 1, т. 1 от ЗВ	Зона за защита на питейните води от повърхностни водни тела	Не попада
	Зона за защита на питейните води от подземни водни тела	Попада: Всички подземни водни тела са определени като зони за защита на питейните води.



Зони за защита на водите	Вид на зоната	ИП попада (код) / не попада в зона за защита
Чл. 119а, ал. 1, т. 2 от ЗВ	Зона за отдих и водни спортове	Не попада
чл.119а, ал. 1, т. 3 от ЗВ	Чувствителна зона	Попада: BGCSARI04
	Нитратно уязвима зона	Попада: Северна Зона
чл. 119а, ал. 1, т. 4 от ЗВ	Зона за стопански ценни видове риби	Не попада
чл.119а, ал. 1, т. 5 от ЗВ	Защитени територии	Не попада
	Зона за местообитания	Не попада
	Зона за птици	Не попада

Съгласно информацията за регистъра на зоните за защита на водите за ПУРБ 2022 – 2027 г., към момента на издаване на настоящето становище няма промяна в определените зони за защита на водите.

1.1.1.4 Санитарно-охранителни зони (СОЗ), съгласно чл. 119, ал. 4, т. 2 от ЗВ.

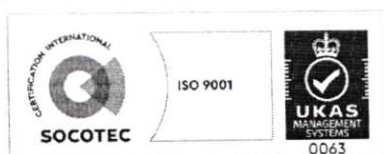
Към настоящия момент ИП **не попада** в СОЗ определени по реда на Наредба №3/16.10.2000 г. за условията и реда за проучване, проектиране, утвърждаване и експлоатация на санитарно-охранителните зони около водоизточниците и съоръженията за питейно-битово водоснабдяване около водоизточниците на минерални води, използвани за лечебни, профилактични, питейни и хигиенни нужди;

ИП попада в буферна зона с радиус 1000 м около водоземно съоръжение за питейно-битово водоснабдяване от подземни води без определена СОЗ.

1.1.2. Мерки, заложи в ПУРБ които трябва да се вземат предвид при реализиране на този вид ИП.

А. Забрани и ограничения, които следва да се спазват при реализиране на ИП.

Код на мярката	Наименование на мярката	Действия за изпълнение на мярката	Код на действие
DW_1	Забрани и ограничения за изпълнение на дейности в зоните за защита на питейните води и в определените СОЗ и буферните зони около водоземните съоръжения/системи	Спазване на забрани и ограничения в СОЗ съгласно заповедта за определяне на зоната и списъка по приложение №1 към Националния каталог от мерки (ПУРБ)	DW_1_4
GD_1	Опазване на химичното състояние на подземните води от замърсяване и влошаване	Забрана или ограничаване на дейности, които увеличават риска за пряко или непряко отвеждане на приоритетни и опасни вещества или други замърсители в подземните води, включително разкриването на подземните води на повърхността, чрез изземване на отложенията и почвите, покриващи водното тяло.	GD_1_2



Код на мярката	Наименование на мярката	Действия за изпълнение на мярката	Код на действие
НУ_7	Подобряване на хидроморфологичното състояние на реките	Забрана за нарушаването на естественото състояние на леглата, бреговете на реките и крайбрежните заливаеми ивици, с изключение на дейности за удълбочаване на фарватера и коригиране на речното корито за осигуряване/подобряване на безопасно корабоплаване в общия българо-румънски участък на р. Дунав и при дейности за защита от наводнения, както и други дейности съобразени с действащото законодателство	НУ_7_5

Съгласно Приложение №1 към Националния каталог от мерки за ПУРБ в буферните зона около съоръжения за водовземане от подземни води без определена СОЗ, се забраняват:

- Дейности, които водят до непряко отвеждане на опасни вещества във водното тяло от земната повърхност или между земната повърхност и водното ниво;
- Дейности, които водят до непряко отвеждане на вредни вещества във водното тяло между земната повърхност и водното ниво.

Дейности, които не са забранени, но могат да бъдат разрешени, ако със специални изследвания (процедура по ОВОС) се докаже, че няма да въздействат върху състоянието на водите в зоната за защита и/или в резултат от тях няма да се наложи допълнително пречистване за осигуряване на необходимото качество на питейната вода.

- Дейности, които водят до непряко отвеждане на вредни вещества от земната повърхност във водното тяло.

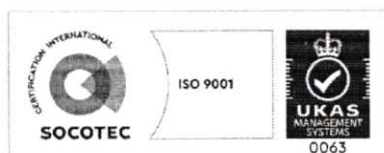
Б. Мерки за запазване и подобряване на повърхностни и подземни води, които следва да се имат предвид при реализация на ИП.

Код на мярка	Наименование на мярка	Действия за изпълнение на мярката	Код на действие
DP_14	Намаляване на дифузното замърсяване от отпадъци от населени места	Депониране на битови отпадъци в съответствие с изискванията за третиране на отпадъци.	DP_14_2

Заклучение: ИП „Осигуряване на транспортен достъп до ПИ с идентификатор 14012.129.18 и ПИ с проектен идентификатор 14012.130.137 по КККР на с. Габаре, община Бяла Слатина“, в ПИ с идентификатори 14012.129.130, 14012.131.7, 14012.129.19 и 14012.130.8, землище на с. Габаре, община Бяла Слатина, област Враца, е **допустимо** спрямо целите и мерките за постигане добро състояние на водите, определени в ПУРБ в Дунавски район, при спазване на мерките посочени в т. 1.1.2. от настоящото становище.

1.2. По отношение на План за управление на риска от наводнения (ПУРН) в Дунавски район.

ПУРН в Дунавски район за периода 2022-2027 г. е приет с Решение №941/28.12.2023 г. на Министерски съвет. ПУРН 2022-2027 г. и картите на заплахата и риска от наводнения са публично достъпни на интернет страницата на БДДР: www.bd-dunav.org, секция „Управление на водите“, раздел „План за управление на риска от наводнения 2022-2027“, подраздел „ПУРН 2022-2027 г.“.



1.2.1. Райони със значителен потенциален риск от наводнения (РЗПРН), съгласно ПУРН 2022-2027 г.

Съгласно ПУРН 2022-2027 г. трасето на участък от път SFO2264 Етрополе-Бойковец, който е обект на разглежданото ИП, **не попада** в РЗПРН.

1.2.2. Мерки, заложи в ПУРН в Дунавски район, относими към предвидените в ИП дейности.

Код на мярка	Вид мярка	Описание на мярката (<i>допълнителна информация</i>)	Отговорна институция
M33-B22d	Неструктурна	Поддръжка на съществуващите инфраструктурни съоръжения, които са в контакт с водни течения в добро техническо състояние.	Собственик на съоръжението

При проектиране на съоръжения за превеждане на атмосферни води и малки потоци под пътното платно, параметрите им следва да се определят така, че при повишен отток вследствие на валежи и снеготопене да не водят до подприщване и заливане на пътното платно.

Заклучение: ИП „Осигуряване на транспортен достъп до ПИ с идентификатор 14012.129.18 и ПИ с проектен идентификатор 14012.130.137 по КККР на с. Габаре, община Бяла Слатина“, в ПИ с идентификатори 14012.129.130, 14012.131.7, 14012.129.19 и 14012.130.8, землище на с. Габаре, община Бяла Слатина, област Враца, е **допустимо** спрямо Програмата от мерки за намаляване на риска от наводнения заложи в ПУРН 2022-2027 г. в Дунавски район, при спазване на мерките посочени в т. 1.2.2. от настоящото становище.

2. Забрани и ограничения, предвидени в Закона за водите и подзаконовите нормативни актове по неговото прилагане, по отношение на този вид инвестиционни проекти и/или въздействия, в резултат от реализирането им.

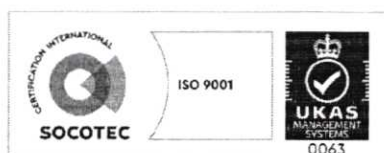
Използването на водите и водните обекти се осъществява при условията и по реда на Глава трета от ЗВ, в т. ч. при не нарушаване на обществените интереси и придобитите права (съгласно чл. 49 от ЗВ).

Дейности свързани с ползване на водни обекти за изграждане на нови, реконструкция или модернизация на съществуващи системи и съоръжения за линейна инфраструктура, пресичаща водни обекти в т.ч. водостоци, подлежат на разрешителен режим по реда на Глава четвърта от ЗВ, при спазване изискванията на подзаконовите нормативни документи, и в съответствие с *НАРЕДБА за ползването на повърхностните води*.

Съгласно чл. 46, ал. 2 от ЗВ, изграждане на инженерно-строителни съоръжения и други, при които се осъществява или е възможен контакт с подземните води се извършва при условията и по реда на ЗУТ при спазване на изискванията за опазване на подземните води по Глава осма.

С цел опазване на подземните води от замърсяване е необходимо спазването на забраните на чл. 118а, ал.1, т. 2 - 4 от ЗВ.

Потенциалните въздействия в резултат от реализирането от ИП са описани и взети предвид при направените заключения за допустимостта на ИП в т. 1 от настоящото становище.



3. Информация за съществуващи или разрешени въздействия върху водното тяло в района, които трябва да бъдат взети предвид при последваща процедура по глава шест от ЗООС.

В района на ИП съществува 1 бр. разрешено водоземане от подземно водно тяло „Карстови води в Предбалкана“ с код BG1G0000K2S037.

Актуална информация за съществуващи или разрешени въздействия е налична в Регистри на издадените разрешителни, публикувани на интернет страницата на БДДР - <http://www.bd-dunav.org/content/registri/razreshitelni-i-resheniia/>.

4. Информация за свободните водни ресурси в частта от подземно водно тяло, от което се предвижда водоземане (чрез съществуващи или чрез нови съоръжения), опасността от замърсяване на подземните води в процеса на изграждане на нови тръбни (сондажни) кладенци и изисквания за предотвратяване на замърсяването.

ИП не предвижда водоземане от подземни води.

5. Мотивирана оценка на значителното въздействие върху водите и водните екосистеми.

ИП „Осигуряване на транспортен достъп до ПИ с идентификатор 14012.129.18 и ПИ с проектен идентификатор 14012.130.137 по КККР на с. Габаре, община Бяла Слатина“, в ПИ с идентификатори 14012.129.130, 14012.131.7, 14012.129.19 и 14012.130.8, землище на с. Габаре, община Бяла Слатина, област Враца, няма да окаже негативно въздействие върху водите и водните екосистеми и е **допустимо** спрямо ПУРБ и ПУРН в Дунавски район, при условие, че се спазват мерките посочени в т. 1 и законовите изисквания посочени в т. 2 на настоящото становище.

6. Заключение за приложимостта на чл. 93, ал. 9, т. 3 от ЗООС.

Чл. 93, ал. 9, т. 3 от ЗООС е неприложим за ИП „Осигуряване на транспортен достъп до ПИ с идентификатор 14012.129.18 и ПИ с проектен идентификатор 14012.130.137 по КККР на с. Габаре, община Бяла Слатина“, в ПИ с идентификатори 14012.129.130, 14012.131.7, 14012.129.19 и 14012.130.8, землище на с. Габаре, община Бяла Слатина, област Враца.

С уважение,

ИНЖ. РУМЕЛИЯ ПЕТРОВА

Директор на Басейнова дирекция „Дунавски район“

