



РЕПУБЛИКА БЪЛГАРИЯ

Министерство на околната среда и водите

Басейнова дирекция „Дунавски район“

Изх. № ПУ-01-582 (1)  
Гр. Плевен ...23.08...2024 г.

ДО  
Г-Н ДАУД ИБРЯМ  
ДИРЕКТОР НА РИОСВ РУСЕ  
БУЛ. „ПРИДУНАВСКИ“ № 20  
ГР. РУСЕ

На Ваше писмо с изх. № АО-4216-(1)/14.08.2024 г.

**Относно:** Постъпило в РИОСВ-Русе уведомление за инвестиционно предложение с вх. №АО-4216/09.08.2024г. за „Реконструкция на отводнителен канал и съоръжения към него, и отводняване на част от урбанизираната територия, в гр. Главиница, обл. Силистра – Първи, Втори, Трети, Четвърти и Пети етап“

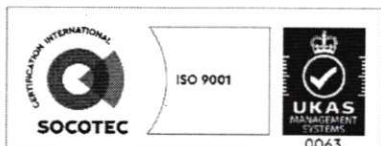
#### УВАЖАЕМИ Г-Н ИБРЯМ,

В Басейнова дирекция Дунавски район (БДДР) е постъпило Ваше писмо с допълнителна информация, изх. № АО-4216-(1)/14.08.2024г. и наш вх. № ПУ-01-582/14.08.2024 г., с искане за становище, относно допустимостта на горепосоченото ИП спрямо режимите, определени в действащите План за управление на речните басейни в Дунавски район и План за управление на риска от наводнения. На основание чл. 155, ал. 1, т. 23 от Закона за водите (ЗВ), БДДР изразява следното становище:

#### **1. Заключение за допустимостта на инвестиционното предложение спрямо мерките за постигане добро състояние на водите, определени в ПУРБ и ПУРН в Дунавски район**

На 30.03.2024 г. е публикуван Проектът на План за управление на речните басейни в Дунавски район 2022-2027г. Документът е достъпен на интернет страницата на Басейнова дирекция „Дунавски район“ секция „Управление на водите“ подсекция „План за управление на речния басейн“ - „ПУРБ 2022-2027 в Дунавски район“ и е на разположение на всички заинтересовани страни за консултации, становища и предложения за срок от шест месеца до 30.09.2024 г.

Съгласно § 6 от Преходните и Заключителни разпоредби към Закон за изменение и допълнение на Закона за водите (Обн. ДВ. бр.20 от 11 Март 2022 г.), *Плановете за управление на риска от наводнения за периода 2016 - 2021 г. и Плановете за управление на речните басейни за периода от 2016 - 2021 г. се прилагат до приемането на актуализирани планове по реда на чл. 146о ал. 3 (Нова - ДВ, бр. 20 от 2022 г., в сила от*



5800 гр. Плевен, ул. „Чаталджа“ №60  
тел.: +359 64 88 51 00  
e-mail: dunavbd@bddr.bg, web: www.bd-dunav.bg



01.01.2022 г.) и чл. 159 ал.3 (Нова - ДВ, бр. 20 от 2022 г., в сила от 01.01.2022 г.) от Закона за водите.

В тази връзка настоящото становище за допустимост се издава спрямо следните планове за управление в ДРБУ:

- План за управление на речните басейни (ПУРБ) 2016 – 2021 г., приет с Решение № 1110/29.12.2016 г. на Министерски съвет;
- Проект на План за управление на речните басейни в Дунавски район за басейново управление 2022-2027 г.
- План за управление на риска от наводнения (ПУРН) 2022 – 2027, приет с Решение № 941/28.12.2023 г. на Министерски съвет.

Съгласно представената информация:

С проекта се предвижда цялостна реконструкция на отводнителен канал, включително разрушаване и демонтаж на съществуващия отводнителен канал, както и съоръженията към него – водостоци, пешеходни пасарелки, мостчета и др. Водостоците над Републикански път III-235 и Републикански път III-2104 ще се запазят, като ще се удълбочава дъното на канала, с цел направата на ново дъно на канала в обхвата на водостоците. Ще се предвиди нов напречен профил на отводнителния канал, който ще бъде с правоъгълно сечение, в границите на урбанизираната територия на гр. Главиница, и с трапецовидно сечение, извън границите на урбанизираната територия.

Дължината на участъка на съществуващия канал, преминаващ през регулацията на града е около 1820,00м, а участъка попадащ извън регулация – около 695м. в началния участък дъното на канала е обрасло с тревна разстителност, затлачено и водопроводимостта на профила е силно намалена, канала като цяло е в недобро състояние. Извън регулацията каналът е земно насипен, който е обрасъл с дървесна, храстовидна и тревна разстителност, силно затлачен и не може да провежда водите постъпващи от облицования участък.

Първо ще се предприемат действия по почистването на коритото от натрупаните наносни отложения – за участъка извън урбанизираната територия, и разкъртване и извозване до депо - на съществуващия ст.бетонен канал и съоръжения – за участъците в урбанизираната територия.

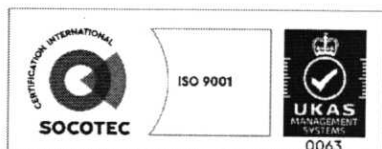
Пункт 1: Водосток над Републикански път III-235, с координати  $V=43^{\circ}54'30.504''$   $L=26^{\circ}50'03.418''$ .

Пункт 2: Край на правоъгълното сечение на отводнителния канал, след водосток над Републикански път III-2104, с координати  $V=43^{\circ}54'58,066''$   $L=26^{\circ}49'41,049''$ .

Пункт 3: край на трапецовидно сечение на отводнителен канал, с координати  $V=43^{\circ}55'15,814''$   $L=26^{\circ}49'41,50,425''$ .

След извършена проверка в Кадастрално-административна информационна система (КАИС) на Агенция по геодезия, картография и кадастър (АГКК), се установи, че съгласно представените географски координати на Пункт 1, 2 и 3, разглежданият участък в ИП попада в следните поземлени имоти:

- № 15031.501.1163, област Силистра, община Главиница, гр. Главиница, вид собств. Общинска публична, вид територия Територия, заета от води и водни обекти, НТП Отводнителен канал;
- 15031.501.1183, област Силистра, община Главиница, гр. Главиница, вид собств. Общинска публична, вид територия Урбанизирана, НТП Дере;
- 15031.28.104, област Силистра, община Главиница, гр. Главиница, вид собств.





Общинска публична, вид територия Земеделска, НТП Деро;

- 15031.1.212, област Силистра, община Главиница, гр. Главиница, вид собств.

Общинска публична, вид територия Земеделска, НТП Деро;

- 15031.501.1187, област Силистра, община Главиница, гр. Главиница, вид собств. Общинска публична, вид територия Урбанизирана, НТП Деро.

На основание предоставената към настоящия момент информация и документация, БДДР изразява следното становище:

### **1.1. План за управление на речните басейни (ПУРБ) в Дунавски район**

**1.1.1. Съгласно действащия към момента ПУРБ 2016-2021г., ИП попада в следните повърхностни и подземни водни тела, както и зони за защита на водите:**

#### **1.1.1.1. Повърхностно водно тяло**

Повърхностно водното тяло с код BG1DU000R001 и име „Дунав“ е трансгранично, силно модифицирано и оценено в умерен екологичен потенциал и не достигащо добро химично състояние. Съгласно проекта на ПУРБ 2022-2027 г. екологичния потенциал и химичното състояние на водното тяло остават непроменени.

На разстояние от около 50м. западно от разглеждания участък се намира повърхностен воден обект – язовир.

С реализирането на ИП се цели защита на инфраструктурата и прилежащите имоти от наводнения при високи води, поради излизането им от канала, снижаване риска от наводнения и от вредното въздействие на водите.

Във връзка с горепосоченото, предвидените дейности, не следва да оказват влияние върху елементи за качество и влошаване на екологичния потенциал и химичното състояние на повърхностното водно тяло, при спазване посочените по-долу мерки.

#### **1.1.1.2. Подземни водни тела**

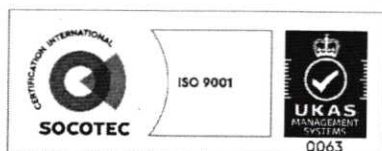
ИП попада в обхвата на подземно водно тяло с код BG1G00000N1035 и име „Порови води в Неогена - район Русе - Силистра“ (първото от повърхността ПВТ). Съгласно представената информация, дейностите в ИП не предвиждат водовземане и/или ползване на подземни води, както и използване на приоритетни и/или опасни вещества, които да създават предпоставка за пряк контакт с подземните води. В тази връзка не се очаква планираните в ИП дейности да оказват негативно въздействие върху ПВТ.

#### **1.1.1.3. Зони за защита на водите, съгласно чл. 119а, ал. 1 от ЗВ**

ИП попада в Зона за защита на питейните води от подземни водни тела - чл. 119а, ал. 1, т. 1 от ЗВ (Всички подземни водни тела са определени като зони за защита на питейните води) и в чувствителна и уязвима зона - чл.119а, ал. 1, т. 3 от ЗВ. ИП не попада в зони за защита на водите по чл. 119а, ал. 1, т. 1 (от повърхностни води); т.2; т.4 и т. 5 от ЗВ. Съгласно информацията за регистъра на зоните за защита на водите в проекта на ПУРБ 2022-2027г. няма промяна в определените зони за защита.

**1.1.1.4. Санитарно-охранителни зони, съгласно чл. 119, ал. 4, т. 2 от ЗВ и буферни зони около водоземните съоръжения/системи, в случаите когато не са определени СОЗ**

Към настоящия момент в района на ИП няма определени санитарно-охранителни зони (СОЗ) по реда на *Наредба №3/16.10.2000 г. за условията и реда за проучване, проектиране, утвърждаване и експлоатация на санитарно-охранителните зони около водоизточниците и съоръженията за питейно-битово водоснабдяване и около*



водоизточниците на минерални води, използвани за лечебни, профилактични, питейни и хигиенни нужди (Наредба № 3 от 16 октомври 2000 г.) и не попада в буферна зона с радиус 1 000 м около водоземни съоръжения за питейно-битово водоснабдяване без определена СОЗ.

1.1.2. Мерки, заложи в ПУРБ 2016 – 2021 г., които следва да се вземат предвид при реализиране на ИП

А. Забрани и ограничения

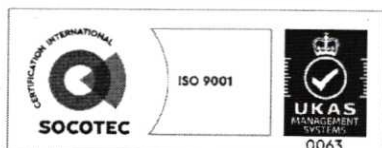
Код на мярката	Наименование на мярката	Действия за изпълнение на мярката	Код на действие
HY_1	Възстановяване и защита на речните брегове и речното корито от ерозия	8. Забрана за сечи на естествена крайбрежна растителност	HY_1_8
DP_2	Намаляване на дифузното замърсяване от промишлени дейности	8. Забрана на миенето и обслужването на транспортни средства и техника в крайбрежните заливаеми ивици и принадлежащите земи на водохранилищата	DP_2_8
HY_7	Подобряване на хидроморфологичното състояние на реките	Забрана за нови инвестиционни намерения, свързани с изграждането на хидротехнически съоръжения и изземане на наносни отложения с изключение на съоръженията за защита на населението от наводнения	HY_7_4
HY_7	Подобряване на хидроморфологичното състояние на реките	5. Забрана за нарушаването на естественото състояние на леглата, бреговете на реките и крайбрежните заливаеми ивици, с изключение на дейности за удълбочаване на фарватера и коригиране на речното корито за осигуряване/подобряване на безопасно корабоплаване в общия българо-румънски участък на р. Дунав и при дейности за защита от наводнения, както и други дейности съобразени с действащото законодателство	HY_7_5

Заложените дейностите в ИП са за снижаване на риска от вредното въздействие на водите и риска от наводнения и са в изпълнение на изискванията за постоянна защита от вредното въздействие на водите съгласно ЗВ, в тази връзка попадат в изключенията на мярка с код HY\_7 и действия с код HY\_7\_5.

Б. Мерки за запазване и подобряване на състоянието на повърхностните и подземни води, които следва да се имат предвид при реализация на ИП

Код на мярката	Наименование на мярката	Действия за изпълнение на мярката	Код на действие
DP_2	Намаляване на дифузното замърсяване от промишлени дейности	3. Депониране на производствени отпадъци в съответствие с изискванията за третиране на отпадъци	DP_2_3
DP_14	Намаляване на дифузното замърсяване от отпадъци от населени места	Депониране на битови отпадъци в съответствие с изискванията за третиране на отпадъци	DP_14_2

Подробна информация за планираните мерки се намира в Програмата от мерки в Приложенията към Раздел 7 на ПУРБ 20216 - 2021г. Съгласно представената информация, предвидените в ИП дейности не попадат под забраните и ограниченията на горепосочените мерки.





**Заклучение:** Предвид всичко изложено по-горе, реализирането на ИП е допустимо спрямо целите за опазване на околната среда, заложи в ПУРБ 2016 – 2021 г., при спазване на мерките посочени в т. 1.1.2. от настоящото становище.

## 1.2 План за управление на риска от наводнения (ПУРН) в Дунавски район 2022-2027 г.

1.2.1. Съгласно представената информация, ИП не попада в утвърдените РЗПРН в ПУРН 2022 – 2027 г., приет с Решение №941/28.12.2023 г. на Министерски съвет.

ПУРН 2022 – 2027 г. и картите на заплахата и риска от наводнения за РЗПРН са публикувани на страницата на БДДР: [www.bd-dunav.bg](http://www.bd-dunav.bg), секция „Управление на водите“.

1.2.2. Мерки, заложи в ПУРН 2022 – 2027 г., които трябва да се вземат предвид при реализиране на предвидените дейности – няма заложи конкретни мерки, касаещи настоящото ИП.

ИП е в изпълнение на следните мерки от ПУРН 2022-2027 г. в Дунавски район.

– BG1-M33-B15c „Поддръжане на растителността в речни корита и коридори“

– BG1-M33-B14a „Отстраняване на тиня, наноси и на запушвания на речните легла“.

– M33-B22d „Поддръжка на съществуващите инфраструктурни съоръжения, които са в контакт с водни течения в добро техническо състояние“

При реализация на ИП е необходимо да се имат предвид приложимите мерките съгласно Становище по Екологична оценка № 6-5/2023 г. на проекта на ПУРН 2022-2027 г. (Приложение № Л и Приложение № М към ПУРН 2022 – 2027 г. в ДРБУ) в т.ч:

– За целите на изпълнение на мярка M33-B14a заявителят да представя данни за проведени хидравлични изчисления, с които се доказва, че дейностите се извършват само до възстановяване на естественото състояние/дълбочина на водния обект (в границите на водния обект) и/или на напречния профил на коригираните участъци.

**Заклучение:** Предвид всичко изложено по-горе, реализирането на ИП е допустимо спрямо ПУРН 2022 – 2027 г. Предвидените дейности не са в противоречие с мерките в Програмата от мерки за намаляване на риска от наводнения.

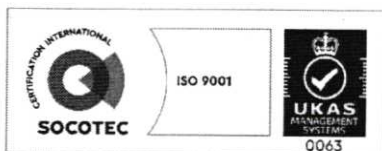
## **2. Забрани и ограничения, предвидени в Закона за водите, по отношение на този вид инвестиционни предложения и/или въздействия в резултат от реализирането им.**

Използването на водите и водните обекти се осъществява при условията и по реда на Глава трета от Закона за водите (ЗВ), в т. ч. при не нарушаване на обществените интереси и придобитите права (съгласно чл. 49 от ЗВ).

Относно дейностите, които ще се извършват в ПИ с идентификатор 15031.501.1163 с НТП-Отводнителен канал, собств.- Общинска публична, същите не подлежат на разрешителен и/или уведомителен режим, по смисъла на ЗВ.

Предвидените дейности в ПИ с идентификатори 15031.501.1183, 15031.28.104, 15031.1.212 и 15031.501.1187 (с НТП-Дере), подлежат на разрешителен режим, по реда на Глава четвърта от ЗВ, в т.ч. 46, ал.1, и при спазване изискванията, определени в Наредбата за ползването на повърхностните води.

Съгласно § 1 т. 7 от Допълнителната разпоредба към Наредбата за ползването на повърхностните води): "Изземване на наносни отложения във връзка с предвидени дейности за почистване на речното легло" е отнемане на натрупани наносни коси по бреговете или острови, когато е необходимо за осигуряване на проводимост, без да се





извършва дейност под нивото на активното дъно на реката. В случай на наличие на наносен остров в коригиран участък, изземването да се извършва само ако е застрашена проводимостта, до кота, не по-дълбока от проектната кота на дъното на корекцията“

При почистване на наносите от речното корито, следва да се имат предвид забраните по чл.118ж, ал. 2 от ЗВ, в случай, че същите са наносни отложения по смисъла на § 1, т. 89 от Допълнителните разпоредби на ЗВ: "наносни отложения" са динамичен възобновяем запас от твърдия отток, отложен в речното легло по време на пълноводие, с едрина на зърната над 0,1 мм, съставени от неразтворими минерални и скални частици.

Съгласно чл. 138, ал. 4 от ЗВ, постоянната защита включва дейностите, възложени на изпълнителя на задължението за извършване на обществени услуги за защита от вредното въздействие на водите.

Дейностите по почистване на реката следва да се изпълняват по реда на чл. 140 от ЗВ.

Изграждането на конструкции, инженерно-строителни съоръжения, постройки и други, при които се осъществява или е възможен контакт с подземните води, се извършва при условията и по реда на ЗУТ, при спазване на изискванията за опазване на подземните води съгласно Глава осма от ЗВ (чл. 46, ал. 2 от ЗВ).

За опазване на водите при реализирането на ИП е необходимо да се спазват разпоредбите на Глава Осма на ЗВ.

С цел защита от вредното въздействие на водите е необходимо да се спазват изискванията на Глава девета от ЗВ (в т. ч. забраните на чл. 143 от ЗВ).

Потенциалните въздействия в резултат от реализирането от ИП са описани и взети предвид при направените заключения за допустимостта на ИП в т. 1 от настоящето становище.

### **3. Информация за съществуващи или разрешени въздействия върху водното тяло в района, които трябва да бъдат взети предвид при последваща процедура по глава шест от ЗООС.**

Съгласно наличната в БДДР информация, към настоящия момент, в близост до посочения участък, няма съществуващи или разрешени въздействия върху повърхностното водно тяло.

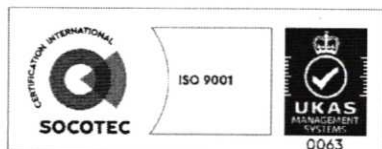
Актуална информация за съществуващи или разрешени въздействия е налична в Регистри на издадените разрешителни, публикуван на интернет страницата на Басейнова дирекция „Дунавски район“ – <http://www.bd-dunav.org/content/registri/razreshitelni-i-resheniia/>.

### **4. Информацията за свободните водни ресурси в частта от подземно водно тяло, от което се предвижда водовземане (чрез съществуващи или чрез нови съоръжения), опасността от замърсяване на подземните води в процеса на изграждане на нови тръбни (сондажни) кладенци и изисквания за предотвратяване на замърсяването.**

Не е предмет на ИП.

### **5. Мотивирана оценка за значителното въздействие върху водите и водните екосистеми.**

Реализацията на ИП „Реконструкция на отводнителен канал и съоръжения към него, и отводняване на част от урбанизираната територия, в гр. Главиница, обл. Силистра – Първи, Втори, Трети, Четвърти и Пети етап“ не се очаква да окаже значително въздействие върху водите и водните екосистеми и е **допустимо** спрямо

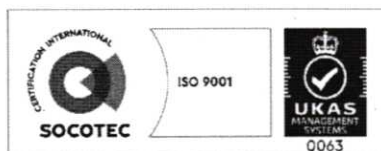


ПУРБ 2016 – 2021 г. и ПУРН 2022 – 2027 г., при спазване на мерките посочени в т. 1.1.2. и нормативните изисквания, забрани и ограничения, посочени в т. 2. от настоящото становище.

С уважение,

**ИНЖ. РУМЕЛИЯ ПЕТРОВА**

*Директор на Басейнова дирекция „Дунавски район“*



5800 гр. Плевен, ул. „Чаталджа“ №60  
тел.: +359 64 88 51 00  
e-mail: [dunavbd@bDDR.bg](mailto:dunavbd@bDDR.bg), web: [www.bd-dunav.bg](http://www.bd-dunav.bg)

