



РЕПУБЛИКА БЪЛГАРИЯ

Министерство на околната среда и водите

Басейнова дирекция „Дунавски район“

Изх. №ПУ-01-573-(1)
гр. Плевен, ...19.08.2024 г.

ДО
ИНЖ. ИРЕНА ПЕТКОВА
ДИРЕКТОР НА РИОСВ - СОФИЯ
БУЛ. „ЦАР БОРИС III“ № 136, ет. 10
1618 ГР. СОФИЯ

На Ваше писмо с изх. №7040/12.08.2024г.

Относно: *Инвестиционно предложение (ИП) за „Извършване на неотложни аварийни действия за паднали дървета и осигуряване на проводимостта на река Искър в участъка от Кокалянски водопад до пешеходния мост на реката при с. Панчарево (при рибарник Панчарево) – район „Панчарево“, Столична община“*

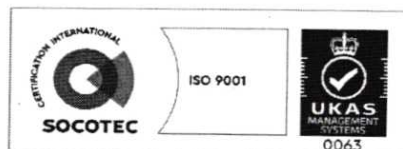
УВАЖАЕМА ГОСПОЖО ПЕТКОВА,

В Басейнова дирекция „Дунавски район“ (БДДР) е постъпило Ваше писмо изх. № 7040/12.08.2024г. и наш вх. №ПУ-01-573/12.08.2024г., с искане за изготвяне на становище за горепосоченото ИП, на основание чл. 12, ал. 5 от *Наредба за условията и реда за извършване на оценка за съвместимостта на планове, програми, проекти и инвестиционни предложения с предмета и целите на опазване на защитените зони*, за горепосоченото ИП. На основание чл. 155, ал. 1, т. 23 от Закона за водите (ЗВ), БДДР изразява следното становище:

1 Заключение за допустимостта на ИП спрямо мерките за постигане добро състояние на водите, определени в плановете за управление на речните басейни

На 30.03.2024 г. е публикуван Проектът на План за управление на речните басейни в Дунавски район 2022-2027г. Документът е достъпен на интернет страницата на Басейнова дирекция „Дунавски район“ секция „Управление на водите“ подсекция „План за управление на речния басейн“ - „ПУРБ 2022-2027 в Дунавски район“ и е на разположение на всички заинтересовани страни за консултации, становища и предложения за срок от шест месеца до 30.09.2024 г

Съгласно § 6 от Преходните и Заключителни разпоредби към Закон за изменение и допълнение на Закона за водите (Обн. ДВ. бр.20 от 11 Март 2022 г.), *Плановете за управление на риска от наводнения за периода 2016 - 2021 г. и Плановете за управление на речните басейни за периода от 2016 - 2021 г. се прилагат до приемането на актуализирани планове по реда на чл. 146о ал. 3 (Нова - ДВ, бр. 20 от 2022 г., в сила от 01.01.2022 г.) и чл. 159 ал.3 (Нова - ДВ, бр. 20 от 2022 г., в сила от 01.01.2022 г.) от Закона за водите.*



5800 гр. Плевен, ул. „Чаталджа“ №60
тел.: +359 64 88 51 00
e-mail: dunavbd@bDDR.bg, web: www.bd-dunav.bg



В тази връзка настоящото становище за допустимост се издава спрямо следните планове за управление в ДРБУ:

– План за управление на речните басейни (ПУРБ) 2016 – 2021 г., приет с Решение № 1110/29.12.2016 г. на Министерски съвет;

– Проект на План за управление на речните басейни в Дунавски район за басейново управление 2022-2027 г.

– План за управление на риска от наводнения (ПУРН) 2022 – 2027, приет с Решение № 941/28.12.2023 г. на Министерски съвет.

Съгласно представената информация:

Инвестиционното намерение предвижда неотложни аварийни действия за премахване на паднали дървета и осигуряване на проводимостта на река Искър в участък, започващ от Кокалянски водопад (42.581993;23.431255) и завършващ до пешеходния мост на реката при с. Панчарево - при рибарник Панчарево (42.588092;23.424219). Дължината на участъка е около 2 000м, като преминава изцяло в район „Панчарево“.

Предвиденото трасе за почистване обхваща речното корито на реката и прилежащите брегове, като ще бъдат отстранявани паднали дървета, дънери и саморасла разстителност, възпрепятстващи нормалното оттичане на водния отток. Ще се отстраняват и битови едро и дребно габаритни и строителни отпадъци. Почистването ще се извършва предимно ръчно, като извлечения дървен материал и установените отпадъци ще се складират във временни складове, в близост до речното корито.

Целта на предложението е предпазване от заливане на имоти, сгради и елементи на инженерната инфраструктура. Дейностите са насочени към предотвратяване рисковете от наводнения, опазване живота и здравето на населението, устойчиво развитие, опазване и подобряване на околната среда и управление на риска.

1.1. План за управление на речните басейни (ПУРБ) в Дунавски район ПУРБ 2016 – 2021 г.

1.1.1. Съгласно ПУРБ 2016 – 2021 г., ИП попада в следните повърхностни водни тела, подземни водни тела и зони за защита на водите:


1.1.1.1. Повърхностни водни тела

Код на ВТ	Воден обект	Географски обхват	Естествено /СМВТ /ИВТ*	Екологично състояние/ потенциал	Химично състояние
BG1IS700R1006	ИСКЪР	р. Искър след водохващане при яз. Кокаляне (бент Пасарел) до язовир Панчарево и притоци - Егуля и Планшица	Естествено	лошо(поради отклонение от СКОС по следните показатели: МЗБ, МФ,ФБ, Риби)	добро

Забележка: * СМВТ – силномодифицирано ВТ; ИВТ – изкуствено ВТ. За СМВТ и ИВТ се определя екологичен потенциал; СКОС - стандарти за качество на околната среда.

Съгласно проекта на ПУРБ 2022-2027 г. водно тяло с код BG1IS700R1006 е оценено в умерено екологично състояние и добро химично състояние.

Съгласно наличната в БДДР информация в близост до началото на участъка за почистване има изграден бент, с неизвестен собственик/ползвател на съоръжението. В границите на разглеждания участък е установено наличието на мониторингов пункт с код BG1IS00733MS200 и „име р. Искър преди язовир Панчарево, с.Кокаляне“, част от Програмата за контролен и оперативен мониторинг на повърхностни води на територията на ДРБУ.



С реализирането на ИП се цели защита на инфраструктурата и прилежащите имоти от наводнения при високи води в реката, снижаване риска от наводнения и от вредното въздействие на водите.

Във връзка с горепосоченото, предвидените дейности по почистване, не следва да оказват влияние върху елементи за качество и влошаване на екологичното и химичното състояние на повърхностното водно тяло, при спазване посочените по-долу мерки.

1.1.1.2. Подземни водни тела

ИП попада в обхвата на подземно водно тяло с код BG1G00000K2038 и име „Пукнатинни води в района на р.Ерма и р.Искър“. Съгласно представената информация, дейностите в ИП не предвиждат водовземане и/или ползване на подземни води, както и използване на приоритетни и/или опасни вещества, които да създават предпоставка за пряк контакт с подземните води. В тази връзка не се очаква планираните в ИП дейности да оказват негативно въздействие върху ПВТ.

1.1.1.3 Зони за защита на водите, съгласно чл. 119а, ал. 1 от Закона за водите (ЗВ)

Зони за защита на водите	Вид на зоната	ИП не попада/попада (име, код) в зона за защита
чл. 119а, ал. 1, т. 1 от ЗВ	Зона за защита на питейните води от повърхностни водни тела	Не попада
	Зона за защита на питейните води от подземни водни тела	Попада: Всички ПВТ са определени като ЗЗ на питейните води.
чл. 119а, ал. 1, т. 2 от ЗВ	Зона за отдих и водни спортове	Не попада
чл.119а, ал. 1, т. 3 от ЗВ	Чувствителна зона	Попада
	Уязвима зона	Не попада
чл. 119а, ал. 1, т. 4 от ЗВ	Зона за стопански ценни видове риби	Не попада
чл.119а, ал. 1, т. 5 от ЗВ	Защитени територии	Не попада
	Зона за местообитания	Попада: зона с име Плана и код BG0001307
	Зона за птици	Не попада

Съгласно актуализирания регистър на зоните за защита на водите за ПУРБ 2022-2027г. няма промяна в определените зони за защита.

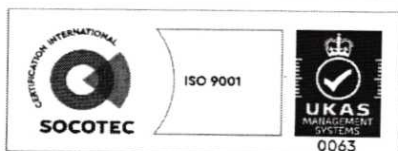
1.1.4 Санитарно-охранителни зони (СОЗ) съгласно чл. 119, ал. 4, т. 2 от ЗВ

Към настоящия момент в района на ИП **няма** определени санитарно-охранителни зони (СОЗ) по реда на Наредба № 3/16.10.2000 г. (ДВ бр. 88/2000 г.) за условията и реда за проучване, проектиране, утвърждаване и експлоатация на санитарно-охранителните зони около водоизточниците и съоръженията за питейно-битово водоснабдяване и около водоизточниците на минерални води, използвани за лечебни, профилактични, питейни и хигиенни нужди (Наредба № 3/16.10.2000 г.) и **не попада** в буферна зона с радиус 1 000 м около водоземни съоръжения за питейно-битово водоснабдяване без определена СОЗ.

1.1.2 Мерки, заложи в ПУРБ, които следва да се вземат предвид при реализирането на ИП

А. Забрани и ограничения

Код на мярката	Наименование на мярката	Действия за изпълнение на мярката	Код на действие
НУ_1	Възстановяване и защита на речните брегове и речното корито от ерозия	Забрана за сечи на естествена крайбрежна растителност	НУ_1_8



Код на мярката	Наименование на мярката	Действия за изпълнение на мярката	Код на действие
HY_7	Подобряване на хидроморфологичното състояние на реките	Забрана за нови инвестиционни намерения, свързани с изграждането на хидротехнически съоръжения и изземане на наносни отложения с изключение на съоръженията за защита на населението от наводнения	HY_7_4
HY_7	Подобряване на хидроморфологичното състояние на реките	Забрана за нарушаването на естественото състояние на леглата, бреговете на реките и крайбрежните заливаеми ивици, с изключение на дейности за удълбочаване на фарватера и коригиране на речното корито за осигуряване/подобряване на безопасно корабоплаване в общия българо-румънски участък на р. Дунав и при дейности за защита от наводнения, както и други дейности съобразени с действащото законодателство	HY_7_5
DP_2	Намаляване на дифузното замърсяване от промишлени дейности	Забрана на миенето и обслужването на транспортни средства и техника в крайбрежните заливаеми ивици и принадлежащите земи на водохранилищата	DP_2_8
PM_2	Опазване на химичното състояние на подземните води от замърсяване и влошаване	Забрана за извършването на дейности водещи до отвеждането в подземните води на опасни вещества	PM_2_2

Б. Мерки за запазване и подобряване качеството на повърхностните и подземните води, които следва да се имат предвид при реализация на ИП.

Код на мярката	Наименование на мярката	Действия за изпълнение на мярката	Код на действие
HY_1	Възстановяване и защита на речните брегове и речното корито от ерозия	Защита на речните брегове от ерозия и свързаните с тях свлачищни процеси	HY_1_1
GO_3	Подобряване на управлението на водите в зоните за защита на водите	Съобразяване с режими, препоръки и мерки имащи отношение към води, въведени с утвърден план за управление на ЗЗ/ЗТ	GO_3_6
DP_2	Намаляване на дифузното замърсяване от промишлени дейности	Депониране на производствени отпадъци в съответствие с изискванията за третиране на отпадъци	DP_2_3

ИП е в изпълнение на мярка *HY_1_1 - Защита на речните брегове от ерозия и свързаните с тях свлачищни процеси*

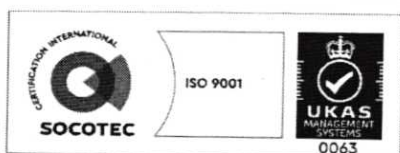
Подробна информация за планираните мерки се намира в Програмата от мерки в Приложенията към Раздел 7 на ПУРБ 20216 - 2021г. Съгласно представената информация, предвидените в ИП дейности не попадат под забраните и ограниченията на горепосочените мерки.

Заклучение: Реализирането на ИП е **допустимо** спрямо целите за опазване на околната среда, заложи в ПУРБ 2016 – 2021 г., при спазване на мерките посочени в т. 1.1.2 от настоящото становище.

1.2 План за управление на риска от наводнения (ПУРН) в Дунавски район 2022-2027 г.

1.2.1. Съгласно представената информация, ИП не попада в утвърдените РЗПРН в ПУРН 2022 – 2027г., приет с Решение №941/28.12.2023 г. на Министерски съвет.

ПУРН 2022 – 2027г. и картите на заплахата и риска от наводнения за РЗПРН са публикувани на страницата на БДДР: www.bd-dunav.bg, секция „Управление на водите“.



5800 гр. Плевен, ул. „Чаталджа“ №60
 тел.: +359 64 88 51 00
 e-mail: dunavbd@bddr.bg, web: www.bd-dunav.bg



1.2.2. Мерки, заложи в ПУРН 2022 – 2027 г., които трябва да се вземат предвид при реализиране на предвидените дейности.

ИП е в изпълнение на следните мерки от ПУРН 2022-2027 г. в Дунавски район.

– BG1-M33-B15c „Поддържане на растителността в речни корита и коридори“.

Други мерки, които следва да се имат предвид при реализация на ИП

При реализация на ИП е необходимо да се имат предвид приложимите мерките съгласно Становище по Екологична оценка № 6-5/2023 г. на ПУРН 2022-2027г. (Приложение № Л и Приложение № М към ПУРН 2022 – 2027 г. в ДРБУ) в т.ч.:

- *Да не се допуска изсичане на крайречни галерии и крайречни природни местообитания, предмет на опазване в съответната ЗЗ.*

Заключение: ИП е допустимо спрямо ПУРН 2022 – 2027 г. Предвидените дейности не са в противоречие с мерките в Програмата от мерки за намаляване на риска от наводнения.

2 Забрани и ограничения, предвидени в Закона за водите и подзаконовите нормативни актове по неговото прилагане, по отношение на този вид инвестиционни намерения и/или въздействия, в резултат от реализирането им.

Използването на водите и водните обекти се осъществява при условията и по реда на Глава трета от ЗВ, в т. ч. при не нарушаване на обществените интереси (съгласно чл. 49 от ЗВ).

Дейностите свързани с ползване на воден обект подлежат на разрешителен режим по реда на Глава четвърта от ЗВ в съответствие с изискванията, определени в *Наредбата за ползването на повърхностните води.*

Съгласно представената информация, предвидените в ИП дейности попадат в зона по чл. 119а, ал. 1, т. 5 – зона за местообитания с име *Плана* и код BG0001307. В тази връзка съгласно чл. 46. ал.1 от ЗВ Разрешително за ползване на воден обект се издава за:

- **т. 10.** *поддържане проводимостта на некоригирани речни легла с цел почистване от храсти, дървесна растителност и отпадъци в зоните по чл. 119а, ал. 1, т. 5.*

За опазване на водите и водните обекти е необходимо да се спазват разпоредбите на Глава Осма на ЗВ.

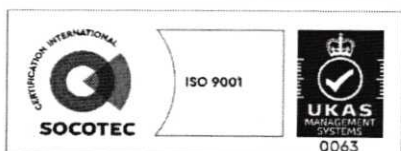
С цел защита от вредното въздействие на водите е необходимо да се спазват изискванията на Глава девета, в т. ч. разпоредбите на чл. 138 и чл. 140, както и забраните на чл. 143 от ЗВ.

Съгласно разпоредбите на чл. 140, ал. 5 от ЗВ, когато почистването на речните легла е извън границите на урбанизирана територия, дейностите по ал. 4 се организират, координират и извършват съгласно чл. 138, ал. 5. При дейности по почистване на речни легла, планирани и организирани от областните администрации, областният управител, в т.ч. назначава със заповед междуведомствената комисия по ал. 4, т. 1

Процедирането с отстранения от речното легло дървен материал е необходимо да се осъществи в съответствие с разпоредбите на чл. 140, ал. 9 – ал. 12 от ЗВ.

Изграждането на конструкции, инженерно-строителни съоръжения, постройки и други, при които се осъществява или е възможен контакт с подземните води, се извършва при условията и по реда на ЗУТ, при спазване на изискванията за опазване на подземните води съгласно Глава осма от ЗВ (чл. 46, ал. 2 от ЗВ).

Потенциалните въздействия в резултат от реализирането от ИП са описани и взети предвид при направените заключения за допустимостта на ИП в т. 1 от настоящето становище.



3. Информация за съществуващи или разрешени въздействия върху водното тяло в района, които да бъдат взети предвид при последваща процедура по Глава шеста от ЗООС.

Към настоящия момент няма съществуващи или разрешени въздействия върху водното тяло в района на ИП.

Актуална информация за съществуващи или разрешени въздействия е налична в Регистри на издадените разрешителни, публикувани на интернет страницата на БДДР - <http://www.bd-dunav.org/content/registri/razreshitelni-i-resheniia/>.

4. Информация за свободните водни ресурси в частта от подземно водно тяло, от което се предвижда водоземане (чрез съществуващи или чрез нови съоръжения), опасността от замърсяване на подземните води в процеса на изграждане на нови тръбни (сондажни) кладенци и изисквания за предотвратяване на замърсяването.

Неприложимо за ИП.

5. Мотивирана оценка на значителното въздействие върху водите и водните екосистеми.

Реализацията на ИП „Извършване на неотложни аварийни действия за паднали дървета и осигуряване на проводимостта на река Искър в участъка от Кокалянски водопад до пешеходния мост на реката при с. Панчарево (при рибарник Панчарево) – район „Панчарево“, Столична община“ не се очаква да окаже значително въздействие върху водите и водните екосистеми и е **допустимо** спрямо ПУРБ 2016 – 2021 г. и ПУРН 2022 – 2027 г., при спазване на мерките посочени в т. 1.1.2. и нормативните изисквания, забрани и ограничения, посочени в т. 2. от настоящото становище.

С уважение,

ИНЖ. РУМЕЛИЯ ПЕТРОВА

Директор на Басейнова дирекция „Дунавски район“

