



РЕПУБЛИКА БЪЛГАРИЯ

Министерство на околната среда и водите

Басейнова дирекция „Дунавски район“

Изх. № ПУ-01-525 (1)  
гр. Плевен, 09.08.2024 г.

ДО

ИНЖ. МАЯ РАДЕВА

ДИРЕКТОР НА РИОСВ–ВЕЛИКО ТЪРНОВО

УЛ. „НИКОЛА ГАБРОВСКИ“ № 68

5002 ГР. ВЕЛИКО ТЪРНОВО

На Ваш изх. № 1954-(1)/18.07.2024 г.

**Относно:** Горскостопанска програма на имоти с идентификатори 48670.227.8 и 48670.229.1 по КК и КР на с. Младен, община Севлиево

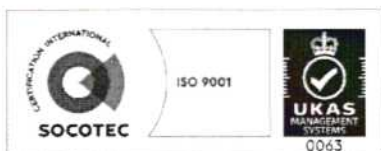
**УВАЖАЕМА ГОСПОЖО РАДЕВА,**

В Басейнова дирекция Дунавски район (БДДР) е постъпило Ваше писмо с вх. № ПУ-01-525/18.07.2024 г., с искане за изготвяне на становище за Горскостопанска програма на имоти с идентификатори 48670.227.8 и 48670.229.1 по КК и КР на с. Младен, община Севлиево, на основание чл. 12, ал. 5 от Наредбата за условията и реда за извършване на оценка за съвместимостта на планове, програми, проекти и инвестиционни предложения с предмета и целите на опазване на защитените зони.

След преглед на постъпилата информация за ИП, изразявам следното становище, на основание чл. 155, ал. 1, т. 23 от Закона за водите (ЗВ):

**1. Заключение за допустимостта на ГСП спрямо мерките за постигане добро състояние на водите, определени в ПУРБ и ПУРН в Дунавски район за басейново управление**

На 30.03.2024 г. е публикуван Проектът на План за управление на речните басейни (ПУРБ) в Дунавски район 2022–2027 г. Документът е публикуван и публично достъпен на интернет страницата на БДДР: [www.bd-dunav.org](http://www.bd-dunav.org), секция „Управление на водите“, подсекция „План за управление на речния басейн“ - „ПУРБ 2022-2027 в Дунавски район“ и е на разположение на всички заинтересовани страни за консултации, становища и предложения за срок от шест месеца - до 30.09.2024 г.



5800 гр. Плевен, ул. „Чаталджа“ №60  
тел.: +359 64 88 51 00  
e-mail: [dunavbd@bddr.bg](mailto:dunavbd@bddr.bg), web: [www.bd-dunav.bg](http://www.bd-dunav.bg)



Съгласно § 6 от Преходните и Заключителни разпоредби към Закон за изменение и допълнение на Закона за водите (Обн. ДВ. бр. 20 от 11 март 2022 г.), ПУРБ за периода от 2016-2021 г. се прилагат до приемането на актуализирани планове по реда на чл. 159, ал. 3 (Нова - ДВ, бр. 20 от 2022 г., в сила от 01.01.2022 г.) от ЗВ.

В тази връзка настоящото становище за допустимост се издава спрямо следните планове за управление в ДРБУ:

- ПУРБ 2016–2021 г., приет с Решение № 1110/29.12.2016 г. на Министерски съвет;
- Проект на ПУРБ в Дунавски район за басейново управление 2022–2027 г.;
- ПУРН 2022-2027 г., приет с Решение № 941/28.12.2023 г. на Министерски съвет.

### Съгласно представената информация

Насаждението попадащо в поземлен имот (ПИ) 48670.227.8 е част от отдел 10273 „а“. Предвидена е насока за стопанисване - Трансформация. Вид на сечта - постепенна котловинна с интензивност до 25%.

Насаждението попадащо в ПИ 48670.229.1 е от отдел 10273 „а1“. В настоящата горскостопанска програма (ГСП) е предвидено през това десетилетие да се изведе постепенна котловинна сеч с интензивност 25%.

#### 1.1. Допустимост на ГСП, спрямо мерките за постигане на добро състояние на водите, определени в ПУРБ 2016-2021 г. в Дунавски район:

##### 1.1.1. ГСП попада в следните водни тела (ВТ), както и зони за защита (ЗЗ) на водите:

###### ➤ Водосбор на повърхностно водно тяло:

Код на ВТ	Име на ВТ	Географски обхват	Естествено/СМВТ/ИВТ*	Екологично състояние/потенциал	Химично състояние
BG1YN400L1009	яз. Александър Стамболийски	язовир Александър Стамболийски на р. Росица	СМВТ	добър и по-висок	неизвестно

\*СМВТ-силно модифицирано водно тяло, ИВТ – изкуствено водно тяло; за СМВТ и ИВТ се определя екологичен потенциал

Поставените цели за ВТ с код BG1YN400L1009, съгласно ПУРБ 2016-2021 г. (ПУРБ) до 2027 г. са: „Достигане на добро състояние по всички показатели“.

Съгласно проекта на ПУРБ 2022-2027 г., ВТ е оценено в умерен екологичен потенциал и непостигащо добро химично състояние.

След извършена проверка в графичните данни, с които разполага БДДР, се установи, че ПИ 48670.227.8 граничи с ПИ 48670.14.246, област Габрово, община Севлиево, с. Младен, вид собств. Държавна частна, вид територия Територия, заета от води и водни обекти, НТП Водно течение, река.

В ГСП за двата ПИ не се предвиждат дейности свързани с водовземане и/или ползване на повърхностен воден обект, следователно реализирането му не се очаква да окаже пряко негативно въздействие върху елементите на качество и да доведе до влошаване на химичното или екологично състояние/потенциал на водните тела, при спазване на мерките посочени в т. 1.1.2 на настоящото становище.

###### ➤ Обхват на разпространение на подземно водно тяло (ПВТ):



Код на ВТ	Име на ВТ	Химично състояние	Количествено състояние
BG1G00000K1040	Карстови води в Ловеч-Търновския масив	лошо	добро
BG1G0000TJK045	Карстови води в Централния Балкан	лошо	добро

Поставените цели в ПУРБ 2016-2021 г. за двете ПВТ до 2027 г. са: „1. Запазване на добро количествено състояние; 2. Постигане и запазване на добро химично състояние.“.

Съгласно проекта на ПУРБ 2022-2027 г., двете ПВТ са оценени в добро химично и количествено състояние.

Реализирането на предвидените дейности не се очаква да окаже пряко въздействие върху химичното и количественото състояние на ПВТ.

За предотвратяване и смекчаване на потенциалните неблагоприятни въздействия от реализирането на планираните дейности в ИП се предвиждат описаните в т. 1 от настоящото становище мерки за достигане/запазване на доброто състояние на водите (в т. ч. забрани и ограничения).

➤ **Зони за защита (ЗЗ) на водите, съгласно чл. 119а, ал. 1 от ЗВ**

ЗЗ на водите	Вид на зоната	ИП попада (код и име)/не попада в ЗЗ
по т. 1	ЗЗ на питейните води от повърхностни ВТ	Не попада
	ЗЗ на питейните води от ПВТ	<b>Попада:</b> Всички ПВТ са определени като ЗЗ на питейните води.
по т. 2	Зона за отдих и водни спортове	Не попада
по т. 3	Чувствителна зона	<b>Попада:</b> BGCSAR114, Поречие на р. Янтра
	Нитратно уязвима зона	Не попада
по т. 4	Зона за стопански ценни видове риби	Не попада
по т. 5	Защитени територии	Не попада
	Зона за птици	Не попада
	Зона за местообитанията	BG0000275, Язовир Стамболийски

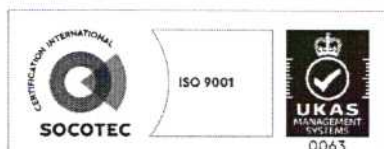
Съгласно актуализирания регистър на зоните за защита на водите за ПУРБ 2022-2027 г. към момента на издаване на настоящето становище, **няма промяна** в определените зони за защита.

➤ **Санитарно-охранителни зони (СОЗ), съгласно чл. 119, ал. 4, т. 2 от ЗВ**

Към настоящия момент в територията на която ще се реализира ГСП (ПИ 48670.227.8 и 48670.229.1) **няма** определени СОЗ по реда на Наредба № 3/16.10.2000 г. за условията и реда на проучване, проектиране, утвърждаване и експлоатация на санитарно-охранителните зони около водоизточниците и съоръженията за питейно-битово водоснабдяване и около водоизточници за минерални води, използвани за лечебни, профилактични, питейни и хигиенни нужди (Наредба № 3).

Съгласно наличната в БДДР информация, ПИ 48670.227.8 и 48670.229.1 **попадат** в буферна зона с радиус 1 000 м около две водоземни съоръжения за питейно-битово водоснабдяване от подземни води без определена СОЗ - каптажи на извор с имена „КИ 1 Сираков дол - Бяла Севлиево - Младен“ и „КИ 2 Сираков дол - Бяла Севлиево - Младен“, стопанисвани от „ВиК“ ООД, гр. Габрово.

В буферните зони е необходимо спазването на забраните и ограниченията в Приложение № 1 от Национален каталог от мерки към ПУРБ 2016-2021 г., който е наличен на страницата на БДДР на адрес: <https://www.bd-dunav.bg/content/Razdel-7->



**1.1.2. Мерки, предвидени в ПУРБ 2016-2021 г. в Дунавски район, които е необходимо да се спазват при реализирането на ИП**

**А) Забрани и ограничения за този вид проекти в програмите от мерки:**

Код на мярката	Наименование на мярката	Действия за изпълнение на мярката	Код на действие
DW_1	Забрани и ограничения за изпълнение на дейности в зоните за защита на питейните води и в определените СОЗ и буферните зони около водоземните съоръжения/ системи	Спазване на забрани и ограничения в СОЗ, съгласно заповедта за определяне на зоната и списъка по Приложение № 1 към Националния каталог от мерки (ПУРБ)	DW_1_4
DP_2	Намаляване на дифузното замърсяване от промишлени дейности	Забрана на миенето и обслужването на транспортни средства и техника в крайбрежните заливаеми ивици и принадлежащите земи на водохранилищата	DP_2_8
HY_1	Възстановяване и защита на речните брегове и речното корито от ерозия	Забрана за сечи на естествена крайбрежна растителност	HY_1_8

Местоположението на ПИ 48670.227.8 и 48670.229.1 попада в буферна зона около водоземни съоръжения за питейно-битово водоснабдяване без определена СОЗ, което изисква горскостопанските дейности в тях да са съобразени с мярка с код на действие DW\_1\_4.

**Б) Мерки за достигане/запазване на доброто състояние/потенциал на водните тела, които следва да се имат предвид при реализация на предвидените дейности:**

Код на мярката	Наименование на мярката	Действия за изпълнение на мярката	Код на действие
GO_3	Подобряване на управлението на водите в зоните за защита на водите	Съобразяване с режими, препоръки и мерки имащи отношение към води, въведени с утвърден план за управление на ЗЗ/ЗТ	GO_3_6
OS_1	Смекчаване на натиска от климатичните промени	Изпълнение на проекти свързани с увеличаване лесистостта и възстановяване на горския потенциал; Увеличаване на горските територии; Възстановяване, опазване и укрепване на екосистемите, свързани със селското и горското стопанство.	OS_1_13

**Заклучение:** Реализиране на *Горскостопанска програма на имоти с идентификатори 48670.227.8 и 48670.229.1 по КК и КР на с. Младен, община Севлиево е допустимо* спрямо целите за постигане на добро състояние на водите, определени в *ПУРБ 2016-2021 г. в Дунавски район*, при спазване на посочените мерки в т. 1.1.2. от настоящото становище.

**1.2. Допустимост на ИП спрямо мерките за постигане на добро състояние на водите, определени в ПУРН 2022-2027 г. (ПУРН)**

**1.2.1. Райони със значителен потенциален риск от наводнения (РЗПРН):**



Съгласно предоставената информация, ИП **не попада** в РЗПРН, определени в процеса на актуализация на ПУРН и утвърдени от Министъра на околната среда и водите със *Заповед № РД-804/10.08.2021 г.*

### **1.2.2. Мерки, заложи в ПУРН, свързани с предвидените дейности:**

В ПУРН 2022-2027 г. няма предвидени забрани, ограничения и мерки касаещи реализирането на ИП.

При реализирането на ИП следва да се имат предвид и приложимите мерки, съгласно *Становище по Екологична оценка № 6-5/2023 г.*, на проекта на ПУРН (*Приложение № Л и Приложение № М към ПУРН 2022 – 2027 г. в ДРБУ*), в т.ч.:

„Да не се допуска изсичане на крайречни галерии и крайречни природни местообитания, предмет на опазване в съответната ЗЗ“;

„При изпълнение на дейности в горските територии, лицата по чл. 235 от Закона за горите, да не допуснат задръстване на дерета и речни участъци“;

„Използване на строителна и транспортна техника в добро техническо състояние за предотвратяване замърсяването на повърхностните води с петролни продукти.“

Приложенията са публикувани на интернет страницата на БДДР - [www.bd-dunav.bg](http://www.bd-dunav.bg), раздел „Управление на водите“, секция „План за управление на риска от наводнения 2022-2027 г.“.

**Заклучение:** Реализиране на *Горскостопанска програма на имоти с идентификатори 48670.227.8 и 48670.229.1 по КК и КР на с. Младен, община Севлиево е допустимо* спрямо ПУРН 2022-2027 г. Дейностите предвидени в ИП не са в противоречие с предвидените мерки в *Националната програма за изпълнение*.

## **2. Забрани и ограничения, предвидени в ЗВ, по отношение на този вид инвестиционни предложения и/или въздействия, в резултат от реализирането им.**

Предвидените в ИП дейности е необходимо да се извършват в съответствие с изискванията на ЗВ и подзаконовите нормативни актове, при не нарушаване на обществените интереси, съгласно чл. 49 от същия закон.

Всички предвидени дейности да се изпълняват при спазване забраните на чл. 134 и на чл. 143 от ЗВ.

Потенциалните въздействия в резултат от реализирането от ИП са описани и взети предвид при направените заключения за допустимостта на ИП в т. 1. от настоящото становище.

## **3. Информация за съществуващи или разрешени въздействия върху водното тяло в района, които да бъдат взети предвид при последваща процедура по Глава шеста от ЗООС.**

В района на ГСП има издадено едно разрешително за водовземане от подземни води (ПВТ с код BG1G00000K1040) чрез съществуващи два броя водовземни съоръжения - каптажи на извор.

Актуалните регистри на разрешителни и решения, издадени от БДДР с център гр. Плевен са налични на интернет страницата на БДДР в раздел Регистри - <http://www.bd-dunav.org/content/registri/razreshitelni-i-resheniia/>.

## **4. Информация за свободните водни ресурси в частта от подземно водно тяло, от което се предвижда водовземане (чрез съществуващи или чрез нови съоръжения), опасността от замърсяване на подземните води в процеса на изграждане на нови тръбни (сондажни) кладенци и изисквания за предотвратяване на замърсяването.**



Не е предмет на ИП.


**5. Мотивирана оценка на значителното въздействие върху водите и водните екосистеми.**

Реализиране на *Горскостопанска програма на имоти с идентификатори 48670.227.8 и 48670.229.1 по КК и КР на с. Младен, община Севлиево* няма да окаже значителното въздействие върху водите и водните екосистеми и е **допустимо** при спазване на мерките и законовите изисквания, описани в т. 1.1.2 и т. 2 на настоящото становище.

С уважение,

**ИНЖ. РУМЕЛИЯ ПЕТРОВА**

*Директор на Басейнова дирекция Дунавски район*



5800 гр. Плевен, ул. „Чаталджа“ №60  
тел.: +359 64 88 51 00  
e-mail: [dunavbd@bDDR.bg](mailto:dunavbd@bDDR.bg), web: [www.bd-dunav.bg](http://www.bd-dunav.bg)

