



РЕПУБЛИКА БЪЛГАРИЯ

Министерство на околната среда и водите

Басейнова дирекция „Дунавски район“

Изх. № ПУ-01-507 (3)
Гр. Плевен ..05.08..2024 г.

ДО
ИНЖ. ЛЮБОМИР ИВАНОВ
ДИРЕКТОР НА РИОСВ МОНТАНА
УЛ. „ЮЛИУС ИРАСЕК“ № 4
3400 ГР. МОНТАНА

На Ваше писмо с изх. № 1000-529-(5)/24.07.2024 г.

Относно: Инвестиционно предложение: „Аварийно-възстановителни работи по почистване и укрепване с подпорни стени на канал от начало стари гробища до ОУ „Св. Св. Кирил и Методий“, възстановяване на мост през гробищата и възстановяване на ул. „Лиляна Димитрова“ от о.к. 234 до о.к. 232, гр. Димово“

УВАЖАЕМИ Г-Н ИВАНОВ,

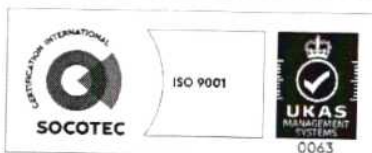
В Басейнова дирекция Дунавски район (БДДР) е постъпило Ваше писмо с допълнителна информация, изх. № 1000-529-(5)/24.07.2024 г. и наш вх. № ПУ-01-507/26.07.2024 г., с искане за становище, относно допустимостта на горепосоченото ИП спрямо режимите, определени в действащите План за управление на речните басейни в Дунавски район и План за управление на риска от наводнения. На основание чл. 155, ал. 1, т. 23 от Закона за водите (ЗВ), БДДР изразява следното становище:

1. Заключение за допустимостта на инвестиционното предложение спрямо мерките за постигане добро състояние на водите, определени в ПУРБ и ПУРН в Дунавски район

В момента се изпълняват дейности по актуализация на План за управление на речните басейни (ПУРБ) за трети цикъл на управление, който ще е с период на действие 2022 – 2027 г. Актуална информация и документи се публикуват периодично и са публично достъпни на интернет страницата на БДДР: www.bd-dunav.bg, секция „Управление на водите“.

В тази връзка, настоящото становище за допустимост се издава спрямо следните планове за управление в ДРБУ:

- ПУРБ 2016 – 2021 г. за Дунавски район за басейново управление (ДРБУ), приет с Решение № 1110/29.12.2016 г. на Министерски съвет;



5800 гр. Плевен, ул. „Чаталджа“ №60
тел.: +359 64 88 51 00
e-mail: dunavbd@bDDR.bg, web: www.bd-dunav.bg



- План за управление на риска от наводнения (ПУРН) 2022 – 2027 г, приет с Решение № 941/28.12.2023 г. на Министерски съвет;
- Наличната информация по актуализация на ПУРБ, в т.ч. актуални оценки на състоянието на водните тела за целите на актуализирания ПУРБ за следващия планов период.

Съгласно представената информация:

Основната цел на проекта е аварийно-възстановителни работи по почистване и укрепване с подпорни стени на канал от начало стари гробища до ОУ "Св. св. Кирил и Методий", възстановяване на мост пред гробищата и възстановяване на ул. Лиляна Димитрова от О.К. 234 до О.К. 232, гр. Димово.

Строежът започва от водосток в близост до у-ще „Св.св. Кирил и Методий“ в регулацията на гр. Димово на дере приток на р. Арчар и завършва нагоре по дерето в края на старите гробища извън регулацията на гр. Димово. Участъка и съоръженията са със следните географски координати.

Разглежданият участък попада в следните имоти извън регулацията на Община Димово:

- Поземлен имот 21097.47.268, гр. Димово, вид територия - Територия, заета от води и водни обекти, НТП - Водно течение;
- Поземлен имот 21097.47.272, гр. Димово, вид територия - Земеделска, НТП – Пасище;
- Поземлен имот 21097.47.274, гр. Димово, вид територия - Земеделска, НТП – Пасище;
- Останалата част от трасето е в регулацията на гр. Димово и върви успоредно на регулационната линия от ОК 234 до ОК 232.

Целият участъкът предвиден за дейности по почистване и укрепване е с дължина $L=380,00m$. Началото му е шахта при водостока до училище „Св.св. Кирил и Методий“. Краят му е в крайната точка на старите гробища. Според дейностите се отделят следните участъци:

Участък I – от км 0+003,40m до км 0+036,40m. - предвидено е изграждането на покрития участък посрещане кахони;

Участък II- от км 0+036,40m до км 0+038,40m. - представлява преход между Участък I и Участък III, съответно покрит и открита част. В конструктивно отношение представлява подпорни стоманобетонни тънкостенни подпорни стени с височина до $H=2,00m$;

Участък III - от км 0+038,40m до км 0+097.90m. - представлява открит участък с двустранно укрепени брегове посредством изграждането на стоманобетонни, тънкостенни подпорни стени;

Участък IV-от км 0+097,90m до км 0+380,00m. - участъкът е предвиден за почистване от растителност и отстраняване на битов и строителен отпадък. С оглед осигуряване на защита на старите гробища и пътят към тях е предвидено оформянето на трапецовиден профил

Пътен мост на км 0+085,00m. - предвидено е аварийно възстановяване на моста към старите гробища. Габаритите му са съобразени със съществуващите условия и транспортни връзки.

Почистване от наноси и отпадък на водостока под републикански път E79 - предвидено е почистване на водостока от наноси и отпадък. Към момента на проектирането вход и изход водосток са запушени и не може да се оцени




количеството и вида на отпадъците. Почистването се извършва по конвенционален метод

Почистване от растителност, строителен и битов отпадък на дерето след водостока под Републикански път Е79 до заустване в р. Арчар - предвидено е цялостно почистване дерето в тази зоната на заустване в р. Арчар от растителност, строителен и битов отпадък. Дейностите са свързани с рязане и изкореняване на дървесна и храстова растителност, изкопи на транспорт на наноси, битов и строителен отпадък и извозване до депо. Не се предвижда изграждане на конструкции.

Местоположение на участъците	km	Географски координати	
		СШ	ИД
Край участък подлежащ на почистване	0+380.00	43°44'49.924"	22°43'35.380"
Край участък с подпорни стени	0+097.90	43°44'48.171"	22°43'47.531"
Мост-пътен	0+085.00	43°44'48.177"	22°43'48.096"
Преход закрит - открит у-к	0+036.40	43°44'47.474"	22°43'50.023"
Преход закрит у-к - шахта с решетка	0+003.40	43°44'46.784"	22°43'51.149"
Начало шахта при водосток	0+000.00	43°44'46.713"	22°43'51.265"

Основни дейности, които ще се извършват по време на реализация на ИП:

- Изсичане на дървета и храсти по трасето улицата и канала;
- Изкоп на земни маси с багер, за почистване на по трасето на канала;
- Изкоп на земни маси с багер, за подпорна стена;
- Направа на обратен насип зад подпорна стена с м-л от изкоп;
- Профилиране на дъно и откоси на охранителен канал;
- Разкъртване на асфалтова настилка с дебелина до 15см включително натоварване, транспортиране на определено разстояние, разтоварване на депо;
- Разрушаване и премахване на съществуваща трошенокаменна основа включително натоварване, транспортиране на определено разстояние, разтоварване на депо;
- Разрушаване и премахване на остатъци от стари компрометирани съоръжения, вкл. извозване на депо за стр. отпадък;
- Почистване на закрит участък канал под път Е79 от наноси, битови и строителни отпадъци, вкл. извозване на съответни депа;
- Почистване на канал след изход закрит участък до вливане в р. Арчар от храстова и дървесна растителност;
- Почистване на канал след изход закрит участък до вливане в р. Арчар от битови и строителни отпадъци с депониране в депо;
- Общ изкоп за пътища, включително натоварване, транспорт и складиране на депо;
- Оформяне на земно легло, включително профилиране и уплътняване;
- Изграждане на стоманобетонна подпорна стена към улица;
- Изграждане на входна шахта с решетка за преход към закрито сечение;
- Изграждане на закрит канален у-к със стоманобетонни рамки 200x200см;



5800 гр. Плевен, ул. „Чаталджа“ №60
 тел.: +359 64 88 51 00
 e-mail: dunavbd@bldr.bg, web: www.bd-dunav.bg



- Изграждане на мостова конструкция - водосток с правоъгълно светло сечение $V/H = \min 2/5t$ при стари гробища;
- Доставка и полагане на пътна основа от трошен камък с непрекъсната зърнометрия 0-63, с дебелина на пласта в уплътнено състояние 45см;
- Доставка и полагане на скален материал с подобрена зърнометрия за банкети
- Доставка и полагане нефракциониран скален материал за банкети;
- Доставка и полагане на бетонови бордюри с размер 8/16, включително полагане на основа от бетон C25/30;
- Доставка и полагане на асфалтобетон - асфалтова смес за основен пласт А0 с дебелина в уплътнено състояние 12см;
- Доставка и полагане на асфалтобетон - асфалтова смес за долен пласт на покритието с дебелина в уплътнено състояние 4см;
- Доставка и полагане на асфалтобетон - пълтна смес тип А за горен пласт с дебелина на слоя в уплътнено състояние 4 см;
- Направа на първи (свързващ) битумен разлив за връзка с различна ширина;
- Направа на втори (свързващ) битумен разлив за връзка с различна ширина;
- Доставка и полагане на хоризонтална маркировка от бяла боя, съгласно БДС 11925-80, включително всички свързани с това разходи машинно;
- Доставка и монтаж на стандартни пътни знаци втори типоразмер с клас на светлоотразяващото фолио RA2;
- Доставка и монтаж на стоманени тръбни стойки ф60 с дължина до 3.5м;
- Доставка и монтаж на допълнителни средства за сигнализация;
- Въвеждане на временна организация на движението.

1.1. План за управление на речните басейни (ПУРБ) в Дунавски район

1.1.1. Съгласно действащия към момента ПУРБ 2016-2021 г., теренът, предвиден за реализиране на ИП попада в следните повърхностни и подземни водни тела, както и зони за защита на водите:

1.1.1.1. Водосбор на повърхностно водно тяло

Код на ВТ	Воден обект	Географски обхват	Естествено /СМВТ /ИВТ*	Екологично състояние/ потенциал	Химично състояние
BG1WO400R1009	АРЧАР	р. Арчар от извор до устие, вкл. притоци - Салашка и Градска река	Естествено	добро	неизвестно

*Забележка: СМВТ – силномодифицирано ВТ; ИВТ – изкуствено ВТ. За СМВТ и ИВТ се определя екологичен потенциал.

В ПУРБ 2016 - 2021 г. поставените цели за повърхностно водно тяло BG1WO400R1009 са: „Запазване на добро екологично състояние. Предотвратяване на замърсяването и постигане на добро химично състояние“.

Съгласно проекта на ПУРБ 2022-2027 г. състоянието на водното тяло е определено в добро екологично състояние и не постигащо добро химично състояние.

Съгласно представената информация, предвидените дейности по почистване и укрепване на бреговете на дере, приток на река Арчар, се осъществяват в ограничен участък от дължината на повърхностното водно тяло. Същите ще окажат известно хидроморфологично въздействие върху речното корито, но няма да доведат до промяна



на водното тяло в силно модифицирано.

Предвид горепосоченото, не се очаква реализирането на ИП да окаже значително негативно влияние върху елементите за качество на водното тяло и да доведе до влошаване на екологичното и химично състояние на водното тяло, при спазване на посочените по-долу мерки.

1.1.1.2. Подземни водни тела

Код на ПВТ	Име на ПВТ	Химично състояние	Количествено състояние
BG1G000N1BP036	Карстови води в Ломско-Плевенската депресия	добро	добро

В ПУРБ 2016-2021 г. поставените цели за ПВТ с код BG1G000N1BP036 са: „Запазване на добро количествено и химично състояние“.

Съгласно проекта на ПУРБ 2022-2027 г., водното тяло остава в добро химично и количествено състояние.

В ИП няма посочени дейности свързани с водовземане и/или ползване на подземен воден обект, както и няма посочени дейности, които биха могли да доведат до замърсяване на подземните води. Реализирането на ИП не следва да доведе до влошаване на екологичното и химичното състояние на повърхностното водно тяло и непостигане на поставените екологични цели при спазване на мерките посочени в т. 1.1.2 на настоящото становище.

1.1.1.3. Зони за защита на водите, съгласно чл. 119а, ал. 1 от ЗВ

Зони за защита на водите	Вид на зоната	ИП не попада/попада (име, код) в зона за защита
чл. 119а, ал. 1, т. 1 от ЗВ	Зона за защита на питейните води от повърхностни водни тела	Не попада
	Зона за защита на питейните води от подземни водни тела	Попада (всички подземни водни тела)
чл. 119а, ал. 1, т. 2 от ЗВ	Зона за отдых и водни спортове	Не попада
чл. 119а, ал. 1, т. 3 от ЗВ	Чувствителна зона	Попада
	Уязвима зона	Попада
чл. 119а, ал. 1, т. 4 от ЗВ	Зона за стопански ценни видове риби	Не попада
чл. 119а, ал. 1, т. 5 от ЗВ	Защитени територии	Не попада
	Зона за местообитания	Не попада
	Зона за птици	Не попада

Съгласно информацията за регистъра на зоните за защита на водите в проекта на ПУРБ 2022-2027г. няма промяна в определените зони за защита.

1.1.1.4. Санитарно-охранителни зони, съгласно чл. 119, ал. 4, т. 2 от ЗВ и буферни зони около водоземните съоръжения/системи, в случаите когато не са определени СОЗ

Към настоящия момент в района на ИП няма определени санитарно-охранителни зони (СОЗ) по реда на Наредба №3/16.10.2000 г. за условията и реда за проучване, проектиране, утвърждаване и експлоатация на санитарно-охранителните зони около водозточниците и съоръженията за питейно-битово водоснабдяване и около водозточниците на минерални води, използвани за лечебни, профилактични, питейни и хигиенни нужди (Наредба № 3 от 16 октомври 2000 г.) и не попада в буферна зона с



радиус 1 000 м около водоземни съоръжения за питейно-битово водоснабдяване без определена СОЗ.

1.1.2. Мерки, заложи в ПУРБ 2016 – 2021 г., които следва да се вземат предвид при реализиране на ИП

А. Забрани и ограничения


Код на мярката	Наименование на мярката	Действия за изпълнение на мярката	Код на действие
HY_1	Възстановяване и защита на речните брегове и речното корито от ерозия	8. Забрана за сечи на естествена крайбрежна растителност	HY_1_8
DP_2	Намаляване на дифузното замърсяване от промишлени дейности	8. Забрана на миенето и обслужването на транспортни средства и техника в крайбрежните заливаеми ивици и принадлежащите земи на водохранилищата	DP_2_8
HY_7	Подобряване на хидроморфологичното състояние на реките	Забрана за нови инвестиционни намерения, свързани с изграждането на хидротехнически съоръжения и изземане на наносни отложения с изключение на съоръженията за защита на населението от наводнения	HY_7_4
HY_7	Подобряване на хидроморфологичното състояние на реките	5. Забрана за нарушаването на естественото състояние на леглата, бреговете на реките и крайбрежните заливаеми ивици, с изключение на дейности за удълбочаване на фарватера и коригиране на речното корито за осигуряване/подобряване на безопасно корабоплаване в общия българо-румънски участък на р. Дунав и при дейности за защита от наводнения, както и други дейности съобразени с действащото законодателство	HY_7_5

Заложените дейности в ИП са за снижаване на риска от вредното въздействие на водите и риска от наводнения и са в изпълнение на изискванията за постоянна защита от вредното въздействие на водите съгласно ЗВ, в тази връзка попадат в изключенията на мярката с код HY_7 и действия с код HY_7_5.

Дейностите в ИП, следва да бъде съобразени с забраните на чл. 143 от Закона за водите.

Б. Мерки за запазване и подобряване на състоянието на повърхностните и подземни води, които следва да се имат предвид при реализация на ИП

Код на мярката	Наименование на мярката	Действия за изпълнение на мярката	Код на действие
HY_1	Възстановяване и защита на речните брегове и речното корито от ерозия	1. Защита на речните брегове от ерозия и свързаните с тях свлачищни процеси	HY_1_1



5800 гр. Плевен, ул. „Чаталджа“ №60
 тел.: +359 64 88 51 00
 e-mail: dunavbd@bddd.bg, web: www.bd-dunav.bg



Код на мярката	Наименование на мярката	Действия за изпълнение на мярката	Код на действие
DP_2	Намаляване на дифузното замърсяване от промишлени дейности	3. Депониране на производствени отпадъци в съответствие с изискванията за третиране на отпадъци	DP_2_3
DP_14	Намаляване на дифузното замърсяване от отпадъци от населени места	Депониране на битови отпадъци в съответствие с изискванията за третиране на отпадъци	DP_14_2
DP_11	Прилагане на екологични практики или най-добрите налични техники за ограничаване на отвеждането в подземните води на замърсяващи вещества	1. Прилагане на екологични практики или най-добрите налични техники за ограничаване на отвеждането в подземните води на замърсяващи вещества	DP_11_1

Подробна информация за планираните мерки се намира в Програмата от мерки в Приложенията към Раздел 7 на ПУРБ 2021б - 2021г. Съгласно представената информация, предвидените в ИП дейности не попадат под забраните и ограниченията на горепосочените мерки.

Заклучение: Предвид всичко изложено по-горе, реализирането на ИП е допустимо спрямо целите за опазване на околната среда, заложи в ПУРБ 2016 – 2021 г., при спазване на мерките посочени в т. 1.1.2. от настоящото становище.

1.2 План за управление на риска от наводнения (ПУРН) в Дунавски район 2022-2027 г.

1.2.1. Съгласно представената информация, ИП не попада в утвърдените РЗПРН в ПУРН 2022 – 2027г., приет с Решение №941/28.12.2023 г. на Министерски съвет.

ПУРН 2022 – 2027г. и картите на заплахата и риска от наводнения за РЗПРН са публикувани на страницата на БДДР: www.bd-dunav.bg, секция „Управление на водите“.

1.2.2. Мерки, заложи в ПУРН 2022 – 2027 г., които трябва да се вземат предвид при реализиране на предвидените дейности – няма заложи конкретни мерки, касаещи настоящото ИП.

ИП е в изпълнение на следните мерки от ПУРН 2022-2027 г. в Дунавски район.

– BG1-M33-B15c „Поддържане на растителността в речни корита и коридори“

– BG1-M33-B14a „Отстраняване на тиня, наноси и на запушвания на речните легла“.

– M33-B22d „Поддръжка на съществуващите инфраструктурни съоръжения, които са в контакт с водни течения в добро техническо състояние“

При реализация на ИП е необходимо да се имат предвид приложимите мерките съгласно Становище по Екологична оценка № 6-5/2023 г. на проекта на ПУРН 2022-2027г. (Приложение № Л и Приложение № М към ПУРН 2022 – 2027 г. в ДРБУ) в т.ч:

– За целите на изпълнение на мярка M33-B14a заявителят да представя данни за проведени хидравлични изчисления, с които се доказва, че дейностите се извършват само до възстановяване на естественото състояние/дълбочина на водния обект (в границите на водния обект) и/или на напречния профил на коригираните участъци.



Заклучение: Предвид всичко изложено по-горе, реализирането на ИП е допустимо спрямо ПУРН 2022 – 2027 г. Предвидените дейности не са в противоречие с мерките в Програмата от мерки за намаляване на риска от наводнения.

2. Забрани и ограничения, предвидени в Закона за водите, по отношение на този вид инвестиционни предложения и/или въздействия в резултат от реализирането им.

Използването на водите и водните обекти се осъществява при условията и по реда на Глава трета от Закона за водите (ЗВ), в т. ч. при не нарушаване на обществените интереси и придобитите права (съгласно чл. 49 от ЗВ).

Предвидените в ИП дейности, подлежат на разрешителен режим, по реда на Глава четвърта от ЗВ, при спазване изискванията, определени в Наредбата за ползването на повърхностните води.

Съгласно § 1 т. 7 от Допълнителната разпоредба към Наредбата за ползването на повърхностните води): *"Изземване на наносни отложения във връзка с предвидени дейности за почистване на речното легло" е отнемане на натрупани наносни коси по бреговете или острови, когато е необходимо за осигуряване на проводимост, без да се извършва дейност под нивото на активното дъно на реката. В случай на наличие на наносен остров в коригиран участък, изземването да се извършва само ако е застрашена проводимостта, до кота, не по-дълбока от проектната кота на дъното на корекцията"*

При почистване на наносите от речното корито, следва да се имат предвид забраните по чл.118ж, ал. 2 от ЗВ, в случай, че същите са наносни отложения по смисъла на § 1, т. 89 от Допълнителните разпоредби на ЗВ: *"наносни отложения" са динамичен възобновяем запас от твърдия отток, отложен в речното легло по време на пълноводие, с едрина на зърната над 0,1 мм, съставени от неразтворими минерални и скални частици.*

С цел опазване на водите и водните обекти е необходимо да се спазват изискванията на Глава осма от ЗВ (в т. ч. забраните на чл. 118ж, чл. 118з и чл. 134).

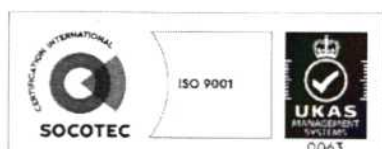
С цел защита от вредното въздействие на водите е необходимо да се спазват изискванията на Глава девета, в т. ч. разпоредбите на чл. 138 и чл. 140, както и забраните на чл. 143 от ЗВ.

Съгласно разпоредбите на чл. 138, ал. 5 от ЗВ, постоянната защита по ал. 4 се извършва извън границите на населените места при извършване на обществени услуги за защита от вредното въздействие на водите - от изпълнителя на задължението в границите на възложените му територии;

Съгласно разпоредбите на чл. 140, ал. 5 от ЗВ, когато почистването на речните легла е извън границите на урбанизирана територия, дейностите по ал. 4 се организират, координират и извършват съгласно чл. 138, ал. 5. При дейности по почистване на речни легла, планирани и организирани от областните администрации, областният управител, в т.ч. назначава със заповед междуведомствената комисия по ал. 4, т. 1

Процедирането с отстранения от речното легло дървен материал е необходимо да се осъществи в съответствие с разпоредбите на чл. 140, ал. 9 – ал. 12 от ЗВ.

Потенциалните въздействия в резултат от реализирането от ИП са описани и взети предвид при направените заключения за допустимостта на ИП в т. 1 от настоящето становище.



3. Информация за съществуващи или разрешени въздействия върху водното тяло в района, които трябва да бъдат взети предвид при последваща процедура по глава шест от ЗООС.

Съгласно наличната в БДДР информация, към настоящия момент, в близост до посочените участъци, няма съществуващи или разрешени въздействия върху повърхностното водно тяло.

Актуална информация за съществуващи или разрешени въздействия е налична в Регистри на издадените разрешителни, публикуван на интернет страницата на Басейнова дирекция „Дунавски район“ – <http://www.bd-dunav.org/content/registri/razreshitelni-i-reshenia/>.

4. Информацията за свободните водни ресурси в частта от подземно водно тяло, от което се предвижда водовземане (чрез съществуващи или чрез нови съоръжения), опасността от замърсяване на подземните води в процеса на изграждане на нови тръбни (сондажни) кладенци и изисквания за предотвратяване на замърсяването.

Не е предмет на ИП.


5. Мотивирана оценка за значителното въздействие върху водите и водните екосистеми.

Предвид всичко изложено по-горе, реализирането на предвидените в ИП „Аварийно-възстановителни работи по почистване и укрепване с подпорни стени на канал от начало стари гробища до ОУ „Св. Св. Кирил и Методий“, възстановяване на мост през гробищата и възстановяване на ул. „Лиляна Димитрова“ от о.к. 234 до о.к. 232, гр. Димово“ не се очаква да окаже значително въздействие върху водите и водните екосистеми и е **допустимо** спрямо ПУРБ 2016 – 2021 г. и ПУРН 2022 – 2027 г., при спазване на мерките посочени в т. 1.1.2. и нормативните изисквания, забрани и ограничения, посочени в т. 2. от настоящото становище.

С уважение,

ИНЖ. РУМЕЛИЯ ПЕТРОВА

Директор на Басейнова дирекция „Дунавски район“



5800 гр. Плевен, ул. „Чаталджа“ №60
тел.: +359 64 88 51 00
e-mail: dunavbd@bddr.bg, web: www.bd-dunav.bg

