



РЕПУБЛИКА БЪЛГАРИЯ

Министерство на околната среда и водите

Басейнова дирекция „Дунавски район“

Изх. № ПУ-01-528-(¹)
Гр. Плевен 25.07.2024 г.

ДО
АНЕЛИЯ МАЛЧЕВА-НИКОЛОВА
ДИРЕКТОР НА РИОСВ – РУСЕ
БУЛ. „ПРИДУНАВСКИ“ № 20
П.К. 26 ГР. РУСЕ

На Ваш изх. № АО-3820-(1)/23.07.2024 г.

Относно: *Инвестиционно предложение (ИП) за „Извършване на водовземане от съществуващ тръбен кладенец с цел осигуряване на вода за дейността на автомивка в поземлен имот с идентификатор 63427.2.438 по КККР на гр. Русе“*

УВАЖАЕМА ГОСПОЖО МАЛЧЕВА-НИКОЛОВА,

В Басейнова дирекция „Дунавски район“ (БДДР) е постъпило Ваше писмо изх. № АО-3820-(1)/23.07.2024 г. и наш вх. № ПУ-01-528/23.07.2024 г. с искане за изготвяне на становище за горепосоченото ИП на основание чл. 4а от *Наредба за условията и реда за извършване на оценка на въздействието върху околната среда*. В изпълнение на разпоредбите на чл. 155, ал. 1, т. 23 от Закона за водите (ЗВ), БДДР изразява следното становище:


1. Оценка на допустимостта на предложението от гледна точка на мерките за постигане добро състояние на водите, определени в плановете за управление на речните басейни:

На 30.03.2024 г. е публикуван Проектът на План за управление на речните басейни в Дунавски район 2022-2027г. Документът е достъпен на интернет страницата на Басейнова дирекция „Дунавски район“ секция „Управление на водите“ подсекция „План за управление на речния басейн“ - „ПУРБ 2022-2027 в Дунавски район“ и е на разположение на всички заинтересовани страни за консултации, становища и предложения за срок от шест месеца до 30.09.2024 г.

Съгласно § 6 от Преходните и Заключителни разпоредби към Закон за изменение и допълнение на Закона за водите (Обн. ДВ. бр.20 от 11 Март 2022 г.), *Планове за управление на риска от наводнения за периода 2016 - 2021 г. и Планове за управление на речните басейни за периода от 2016 - 2021 г. се прилагат до приемането на актуализирани плановете по реда на чл. 146о ал. 3 (Нова - ДВ, бр. 20 от 2022 г., в сила от 01.01.2022 г.) и чл. 159 ал.3 (Нова - ДВ, бр. 20 от 2022 г., в сила от 01.01.2022 г.) от Закона за водите.*

В тази връзка настоящото становище за допустимост се издава спрямо следните плановете за управление в ДРБУ:

– План за управление на речните басейни (ПУРБ) 2016 – 2021 г., приет с Решение № 1110/29.12.2016 г. на Министерски съвет;



5800 гр. Плевен, ул. „Чаталджа“ №60
тел.: +359 64 88 51 00
e-mail: dunavbd@bddr.bg, web: www.bd-dunav.bg



- Проект на План за управление на речните басейни в Дунавски район за басейново управление 2022-2027 г.
- План за управление на риска от наводнения (ПУРН) 2022 – 2027, приет с Решение № 941/28.12.2023 г. на Министерски съвет.

Съгласно предоставената информация:

ИП предвижда узаконяване на съществуващо водовземно съоръжение – тръбен кладенец, разположено в ПИ с идентификатор 63427.2.438 по КККР на гр. Русе и водоземане от подземни води чрез него. Кладенецът е изграден през 2013 г с дълбочина 50,50 м, географски координати WGS'84 N 43°50'35,80" E 25°56'55,57" и разкрива подземно водно тяло с име „Карстови води в Русенската формация“ и код BG1G0000K1B041.

Добиваната вода ще се използва за водоснабдяване за други цели – осигуряване на вода за дейността на съществуваща и действаща автомивка, разположена в същия имот. От кладенеца водата постъпва в пластмасов резервоар с обем от 1 куб м, от където се подава към автомивката.

Необходимо годишно водно количество – 3154 куб м/год. Минимално водно количество – 20000 куб м/год. Средноденонощен дебит – 0.1 л/сек.

В БДДР Плевен с вх. № РР-12-1671/20.10.2022 г е стартирала процедура по регистрация на съществуващо водовземно съоръжение по параграф 41, ал. 1 от ПЗР към ЗИД. За регистриране на обекта е извършена проверка от експерти на БДДР и изготвен Констативен Протокол № 5-КШ-29/18.06.2024 г с предписание да се попадат документи в БДДР за издаване на разрешително за водоземане и да не се извършва водоземане без наличие на действащо разрешително по ЗВ.

Формираните от измиването на автомобилите отпадъчни води ще се заустват в съществуващата канализационна система.

В представената от Възложителя информация и документация за горепосоченото ИП е приложен Констативен Протокол № 5-КШ-29/18.06.2024 г. съставен от експерти на БДДР гр. Плевен във връзка с получено в БДДР писмо с вх. № РР-12-1671/20.10.2022 г. за регистрация на съществуващо водовземно съоръжение по параграф 41, ал. 1 от ПЗР към ЗИД на ЗООС. Въз основа на горесцитирания протокол „кладенецът ще бъде вписан в регистъра на водовземните съоръжения по чл. 118г от ЗВ, като оборудван за експлоатация“.

След извършена проверка в наличната в БДДР информация, кладенеца предмет на настоящото ИП е вписан в регистъра на водовземните съоръжения за стопански цели като оборудван за експлоатация, разкриващ подземни води от ПВТ с код BG1G0000K1B041, дълбочина 50,50 м с цел на ползваната вода за други цели.

На основание представена към настоящия момент информация и документация за ИП, БДДР изразява следното становище:

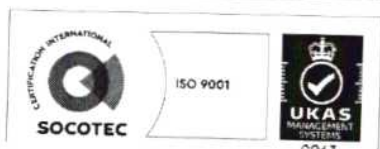
1.1. План за управление на речните басейни (ПУРБ) в Дунавски район

1.1.1. ИП попада в следните повърхностни водни тела, подземни водни тела и зони за защита на водите:

1.1.1.1. Повърхностни водни тела (състоянието на водното тяло съгласно ПУРБ 2016-2021 г.)

| Код на ВТ | Воден обект | Географски обхват | Естествено/ СМВТ/ИВТ * | Екологично състояние/ потенциал | Химично състояние |
|--------------|-------------|---|------------------------------|---|--------------------|
| BG1DU000R001 | Дунав | р. Дунав от границата при Ново село до границата при Силистра | СМВТ | Умерен (Поради отклонение от СКОС по следните показатели: БЕК-МЗБ, ФБ, Риби, А1) | Не достигащо добро |

Забележка: * СМВТ – силномодифицирано ВТ; ИВТ – изкуствено ВТ. За СМВТ и ИВТ се определя екологичен потенциал.



Повърхностно водно тяло с код BG1DU000R001 е трансгранично и силномодифицирано. В ПУРБ 2016-2021г за него е обосновано изключение от постигане на добро състояние по отношение на показателите с отклонение от СКОС на основание чл. 156в от Закона за водите, удължаване на срока за постигане на целите до 2027 г. Поставените цели за повърхностно водно тяло с код BG1DU000R001 до 2027 г. са: „Постигане на СКОС за БЕК-МЗБ, ФБ, Риби за добър екологичен потенциал до 2027г. Предотвратяване влошаване на екологичния потенциал по останалите елементи за качество. Предотвратяване на замърсяването и запазване на добро химично състояние“.

Съгласно проекта на ПУРБ 2022-2027г състоянието на водното тяло е непроменено.

Предвидените в ИП дейности са свързани с водовземане от подземни води чрез съществуващ тръбен кладенец. В тази връзка не се очаква реализацията на ИП да окаже негативно влияние върху елементите за качество определящи екологичния потенциал и химичното състояние на повърхностното водно тяло и не се очаква да доведе до непостигане на поставените му екологични цели.

1.1.1.2. Подземни водни тела (ПВТ) - състоянието на водното тяло съгласно ПУРБ 2016-2021 г.)

| Код на ВТ | Име на ВТ | Химично състояние | Количествено състояние |
|----------------|-------------------------------------|--|------------------------|
| BG1G0000K1B041 | Карстови води в Русенската формация | Лошо (поради отклонение от СК по следните показатели: NO3, PO4) | Добро |

За ПВТ е обосновано изключение от постигане на добро състояние на основание чл. 156в от ЗВ, удължаване на срока за постигане на целите до 2027 г. Поставените цели за ПВТ до 2027 г. са: „Запазване на добро количествено състояние. Постигане и запазване на добро химично състояние.“.


Съгласно проекта на ПУРБ 2022-2027г ПВТ е оценено в добро количествено и лошо химично състояние.

Реализацията на ИП не се очаква да доведе до негативно въздействие върху химичното състояние на ПВТ. Предвиденото водовземане е възможно да окаже въздействие върху количественото състояние на ПВТ. Влиянието от водовземането върху ПВТ е представено в т. 4 от настоящото становище.

1.1.1.3. Зони за защита на водите, съгласно чл. 119а, ал. 1 от ЗВ

| Зони за защита на водите | Вид на зоната | ИП попада (код) / не попада в зона за защита |
|-----------------------------|---|---|
| чл. 119а, ал. 1, т. 1 от ЗВ | Зона за защита на питейните води от повърхностни водни тела | Не попада |
| | Зона за защита на питейните води от подземни водни тела | Попада: Всички подземни водни тела са определени като зони за защита на питейните води. |
| чл. 119а, ал. 1, т. 2 от ЗВ | Зона за отдих и водни спортове | Не попада |
| чл.119а, ал. 1, т. 3 от ЗВ | Чувствителна зона | Попада - зона с код BGCSARI03 |
| | Нитратно уязвима зона | Не попада |
| чл. 119а, ал. 1, т. 4 от ЗВ | Зона за стопански ценни видове риби | Не попада |
| чл.119а, ал. 1, т. 5 от ЗВ | Защитени територии | Не попада |
| | Зона за местообитания | Не попада |
| | Зона за птици | Не попада |

Съгласно информацията за регистъра на зоните за защита на водите за ПУРБ 2022-2027г към момента на издаване на настоящето становище няма промяна в определените зони за защита.



1.1.1.4. Санитарно-охранителни зони (СОЗ), съгласно чл. 119, ал. 4, т. 2 от ЗВ и буферни зони около водоземните съоръжения/системи, в случаите когато не са определени СОЗ

Към настоящия момент ИП **не попада** в определени СОЗ по реда на *Наредба №3/16.10.2000 г. за условията и реда за проучване, проектиране, утвърждаване и експлоатация на санитарно-охранителните зони около водоизточниците и съоръженията за питейно-битово водоснабдяване и около водоизточниците на минерални води, използвани за лечебни, профилактични, питейни и хигиенни нужди* (Наредба № 3 от 16 октомври 2000 г.), и **не попада** в буферна зона с радиус 1 000 м около водоземно съоръжение за питейно-битово водоснабдяване без определена СОЗ.

1.1.2 Мерки, заложен в ПУРБ 2016 – 2021 г., които трябва да се вземат предвид при реализиране на този вид ИП.

А. Забрани и ограничения, свързани с дейностите, предвидени в ИП

| Код на мярката | Наименование на мярката | Код на действието |
|----------------|---|--|
| PM_1 | Опазване на количественото състояние на подземните води | PM_1_1, PM_1_2, PM_1_3, PM_1_5, PM_1_8 |
| GD_1 PM_2 | Опазване на химичното състояние на подземните води от замърсяване и влошаване | GD_1_2, PM_2_2 |

При реализиране на предвидените в ИП дейности е необходимо да се спазват горепосочените мерки за опазване на количественото и химичното състояние на подземните води от замърсяване и влошаване.

Б. Други мерки, които следва да се имат предвид при реализация на ИП

| Код на мярката | Наименование на мярка | Код на действието |
|----------------|---|-------------------|
| EW_3 | Осигуряване на измерване на количеството ползвани повърхностни и подземни води | EW_3_1 |
| CA_2 | Подобряване на мониторинга на количественото състояние на подземните води | CA_2_4 |
| DP_11 | Прилагане на екологични практики или най-добрите налични техники за ограничаване на отвеждането в подземните води на замърсяващи вещества | DP_11_1 |

Програмите от мерки са налични в Приложенията към Раздел 7 на ПУРБ 2016-2021г. на БДДР.


Заключение: Реализацията на ИП е **допустима** спрямо целите и мерките за постигане на добро състояние на водите, определени в ПУРБ 2016 – 2021 г. и не се очаква да окаже значително въздействие върху водите при спазване на мерките посочени в т. 1.1.2. от настоящото становище.

1.2. План за управление на риска от наводнения (ПУРН) в Дунавски район

Съгласно ПУРН 2022 – 2027 г., и предоставената информация, ИП **попада** във водосборната област на РЗПРН с код BG1_APSFR_DU_001 и име „река Дунав“, утвърдени от Министъра на околната среда и водите със Заповед РД-804/10.08.2021 г. ИП **не попада** в границите на заливане, определени при водни количества с обезпеченост: 5%, 1% и 0,1% (с период на повторение 20 г., 100 г. и 1000 г.).

В ПУРН 2022 – 2027 г., няма заложен конкретни мерки, предвидени забрани и ограничения касаещи реализацията на дейностите в ИП.

Заключение: Реализирането на ИП е **допустимо** спрямо ПУРН 2022 – 2027 г. Предвидените дейности в ИП не са в противоречие с предвидените мерки в Програмата от мерки за намаляване на риска от наводнения и неблагоприятните последици по отношение на човешкото здраве, стопанската дейност, околната среда и културното наследство към ПУРН 2022 – 2027 г.



2. Забрани и ограничения, предвидени в Закона за водите, по отношение на този вид инвестиционни предложения и/или въздействия в резултат от реализираното:

Използването на водите и водните обекти се осъществява при условията и по реда на Глава трета от ЗВ, в т. ч. при не нарушаване на обществените интереси (съгласно чл. 49 от ЗВ).

Водовземането от подземни води чрез съществуващи водовземни съоръжения подлежи на разрешителен режим. Разрешителните за водовземане от подземен воден обект се издават при спазване изискванията на Глава четвърта „Разрешителен режим“ и Глава осма „Опазване на водите и водните обекти“ от ЗВ и изискванията на Наредба №1/10.10.2007 г. за проучване, ползване и опазване на подземните води (Наредба №1).

Съгласно чл. 163 от Наредба №1, в процедурата по издаване на разрешително се извършва преценка на искането по критериите, определени в чл. 62 на ЗВ.

При издаване на разрешително за водовземане от подземни води чрез съществуващи водовземни съоръжения да се имат предвид забраните по 118в от ЗВ.

С цел опазване на подземните води от замърсяване е необходимо при реализирането на ИП да се спазват забраните на чл.118а от ЗВ.

Относно заустването на отпадъчните води от автомивката в съществуващата канализационна мрежа следва да се спазват изискванията на чл. 125, ал. 1 и чл. 124, ал. 1 от ЗВ. ВиК операторът следва да бъде информиран за предвидените в ИП дейности и съответно да даде съгласие за включване в канализационната мрежа на промишлени отпадъчните води, спазвайки изискванията на чл. 124 и чл. 125 от ЗВ. За ползването на градската канализационна мрежа е необходимо сключването и/или наличието на договор с ВиК оператор.

Относно дъждовните води, следва да се имат предвид разпоредбите на *Наредба № 2 от 8.06.2011 г. за издаване на разрешителни за заустване на отпадъчни води във водни обекти и определяне на индивидуалните емисионни ограничения на точкови източници на замърсяване* (Наредба № 2), а именно:

чл. 3. Не се счита за заустване на отпадъчни води:

- т.б. „изтичането на атмосферни води, формирани от отводняване на покриви на сгради, за които е осигурено самостоятелно отвеждане до вливането им в повърхностни води“.

- § 1, т.б: "Отпадъчни води са водите, в т.ч. и дъждовни, замърсени от извършването на производствена, стопанска, земеделска и битова дейност, както и водите от канализационните системи на населените места, селищните и курортните образувания“.

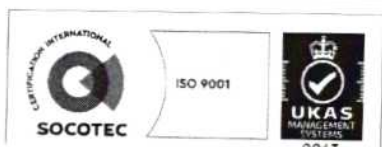
Потенциалните въздействия в резултат от реализирането на ИП са описани и взети предвид при направените заключения за допустимостта на ИП в т. 1 и т. 4 от настоящото становище.

3. Информация за съществуващи или разрешени въздействия върху водното тяло в района, които трябва да бъдат взети предвид при последваща процедура по глава шест от ЗООС.

В района на ИП, БДДР е издала 52 броя разрешителни за водовземане от ПВТ с код BG1G0000K1B041.

Предвид изискванията на чл. 26 от Наредба № 1 за проучване, ползване и опазване на подземните води, като „район на ИП“ се определя землището на населеното място, в което се предвижда да се реализира ИП, попадащо в подземното водно тяло, от което се предвижда водовземане.

Актуална информация за съществуващи или разрешени въздействия е налична в Регистри на издадените разрешителни, публикувани на интернет страницата на Басейнова дирекция „Дунавски район“ – <http://www.bd-dunav.bg/content/registri/razreshitelni-i-resheniia/>.



4. Информация за свободните водни ресурси в частта от подземно водно тяло, от което се предвижда водовземане (чрез съществуващи или чрез нови съоръжения), опасността от замърсяване на подземните води в процеса на изграждане на нови тръбни (сондажни) кладенци и изисквания за предотвратяване на замърсяването.

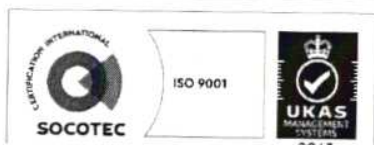
| Изискване съгласно чл. 26, ал. 2 от Наредба № 1 за проучване, ползване и опазване на подземните води (Наредба № 1) | | За ПВТ с код BG1G0000K1B041 |
|--|--|---|
| т. 1. | информация за подземното водно тяло съгласно действащия план за управление на речните басейни и показателите, по които водното тяло е оценено в риск или в състояние, по-ниско от добро | представена в т. т. 1.1.1.2. от настоящото становище |
| т. 2. | разполагаеми ресурси на ПВТ | • 11042 л/сек |
| | общо разрешено водовземане от ПВТ по издадени разрешителни | • 1632 л/сек |
| | общо разрешено водовземане от ПВТ от кладенци за задоволяване на собствени потребности на гражданите | • 264 л/сек |
| | изчислен експлоатационен индекс на ПВТ | • 17 % |
| | свободни водни количества на ПВТ | • 9146 л/сек |
| т. 3. | разполагаеми ресурси на ПВТ в землището на населеното място | • 205,81 л/сек |
| т. 4. | данни за установените към момента и очакваните в резултат от реализиране на ИП замърсяващи вещества и/или показатели на замърсяване (за ПВТ) | <ul style="list-style-type: none"> Показатели с отклонение от СК: NO3, PO4 не се очаква замърсяване |
| т. 5 | приблизително изчислен радиус на района, в който ще бъде създадено понижение на водното ниво в резултат от кумулативно въздействие на водовземането по т. 4 – когато изчисленият експлоатационен индекс е над 40 % (в землището на населеното място) | неприложимо |
| т. 6. | критериите за добро количествено и химично състояние на ПВТ, които може да бъдат засегнати, включително: надвишаване на располагаемите ресурси, създаване на интрузия на солени или замърсени води, влошаване на състоянието на повърхностни водни тела и сухоземни екосистеми, понижаване на водното ниво в пунктове за мониторинг, по които се определят естествените ресурси и посоката на потока на подземните води и/или в съоръжения за питейно водоснабдяване, попадащи в района по т. 6 (когато изчисленият експлоатационен индекс в землището на населеното място е над 40 %) | неприложимо |
| т. 7. | информация за опасността от пряко или непряко отвеждане на замърсители в подземните води | няма опасност |
| т. 8. | забрани и ограничения в Закона за водите по отношение на този вид натиск и забрани в плановите за управление на речните басейни и плановите за управление на риска от наводнения, свързани с въздействия по т. 7 и 8 | съгласно т. 2. от настоящото становище |

На основание чл. 46а и съгласно чл. 44 от Наредба № 1, свободните водни количества на подземните водни тела се преценяват на етап заявление за издаване на разрешително за водовземане от подземни води във връзка с прилагане на разпоредбите по чл. 60; чл. 61, ал. 2, т. 2; чл. 62, ал. 1, т. 5 и във връзка с изпълнение на изискванията по чл. 118в, т. 1 от ЗВ.

Информация за определените располагаеми ресурси и свободни водни количества на подземните водни тела в Дунавски район за басейново управление се публикува ежемесечно на интернет страницата на БДДР в раздел Регистри/Ресурси на подземните водни тела – <http://www.bd-dunav.bg/content/registri/resursi-na-podzemnite-vodni-tela/>.

5. Мотивирана оценка на значителното въздействие върху водите и водните екосистеми.

Реализацията на ИП „Извършване на водовземане от съществуващ тръбен кладенец с цел осигуряване на вода за дейността на автомивка в поземлен имот с идентификатор 63427.2.438 по КККР на гр. Русе“ е **допустима** спрямо целите и мерките, определени в



ПУРБ Дунавски район за периода 2016 – 2021 г. и ПУРН Дунавски район за периода 2022 – 2027 г., и не се очаква да окаже негативно въздействие върху водите и водните екосистеми, при спазване на мерките, посочени в т. 1 и законовите изисквания посочени в т. 2 от настоящото становище.

6. Заключение за приложимостта на чл. 93, ал. 9, т. 3 от ЗООС.

Разпоредбите на чл. 93, ал. 9, т. 3 от ЗООС са **неприложими** за настоящото ИП „Извършване на водоземане от съществуващ тръбен кладенец с цел осигуряване на вода за дейността на автомивка в поземлен имот с идентификатор 63427.2.438 по КККР на гр. Русе“.

С уважение,

ИНЖ. РУМЕЛИЯ ПЕТРОВА

Директор на Басейнова дирекция „Дунавски район“

