



РЕПУБЛИКА БЪЛГАРИЯ

Министерство на околната среда и водите

Басейнова дирекция „Дунавски район“

Изх. № ПУ – 01 – 516 (1)
гр. Плевен, 19.....07.2024 г.

ДО
ИНЖ. НИКОЛАЙ ЙОРДАНОВ
ДИРЕКТОР НА РИОСВ ВРАЦА
ул. „Екзарх Йосиф“ № 81
3000 гр. Враца

На Ваш изх. № ОВОС-ЕО-257-(2)/12.07.2024 г.

Относно: Уведомление за инвестиционно предложение (ИП) за „Разширяване обхвата на дейностите на съществуващата площадка за дейности с отпадъци“, находяща се в поземлен имот с идентификатор 77548.63.3, землище с. Хърлец, общ. Козлодуй

УВАЖАЕМИ ГОСПОДИН ЙОРДАНОВ,

В Басейнова дирекция „Дунавски район“ (БДДР) е постъпило Ваше писмо с изх. ОВОС-ЕО-257-(2)/12.07.2024 г., наш вх. № ПУ-01-516/12.07.2024 г., с искане за становище за горепосоченото ИП на основание чл. 4а, ал. 2 от *Наредбата за условията и реда за извършване на оценка на въздействието върху околната среда* и чл. 12, ал. 5 от *Наредбата за условията и реда за извършване на оценка за съвместимостта на планове, програми, проекти и инвестиционни предложения с предмета и целите на опазване на защитените зони*. В изпълнение на разпоредбите на чл. 155, ал. 1, т. 23 от Закона за водите (ЗВ), БДДР изразява следното становище:

1. Оценка на допустимостта на предложението от гледна точка на мерките за постигане добро състояние на водите, определени в плановете за управление на речните басейни

Съгласно § 6 от Преходните и Заключителни разпоредби към Закон за изменение и допълнение на Закона за водите (Обн. ДВ. бр.20 от 11 Март 2022 г.), *Плановете за управление на риска от наводнения за периода 2016 - 2021 г. и Плановете за управление на речните басейни за периода от 2016 - 2021 г. се прилагат до приемането на актуализирани планове по реда на чл. 146о ал. 3 (Нова - ДВ, бр. 20 от 2022 г., в сила от 01.01.2022 г.) и чл. 159 ал.3 (Нова - ДВ, бр. 20 от 2022 г., в сила от 01.01.2022 г.) от Закона за водите.*

В тази връзка настоящото становище за допустимост се издава спрямо следните планове за управление в ДРБУ:

- ПУРБ 2016 – 2021 г., приет с Решение № 1110/29.12.2016 г. на Министерски съвет;

- Проект на ПУРБ в Дунавски район за басейново управление 2022-2027 г.



5800 гр. Плевен, ул. „Чаталджа“ №60
тел.: +359 64 88 51 00

e-mail: dunavbd@bdr.bg, web: www.bd-dunav.bg



- План за управление на риска от наводнения (ПУРН) 2022 – 2027, приет с Решение № 941/28.12.2023 г. на Министерски съвет.

Съгласно представената информация:

- Целта е промяна на параметрите на ИП „Промяна на начина на трайно ползване на имот № 063003, м. „Минчуна Черни Гред““, в землището с. Хърлец, общ. Козлодуй, обл. Враца. Имот № 063003 (стар номер) и идентификатор 77548.63.3, землище с. Хърлец, общ. Козлодуй е собственост на възложителя на ИП. ИП е във връзка с подадено ново заявление за изменение и допълнение на регистрационен документ за дейности с отпадъци, като в него включва и други групи отпадъци извън група 17: добавяне на нови кодове отпадъци от групи 01, 02 и 19 поради разширение на дейностите с отпадъци, вкл. отпадъчен дребен чакъл/баластра и раздробени скални материали, отпадъчни пясъци и глинни, утайки от пречистване на отпадъчни води от населени места, минерали и др.

- Площадката е оградена и покрита с трайна настилка, върху която се осъществява производствения процес. Събраните строителни отпадъци са предимно със състав: бетон, смеси от бетон, тухли, керемиди, плочки, керамични изделия, почва, камъни, асфалтови смеси, изолационни материали, строителни материали, баластра от релсов път и др. Дейностите по третиране на строителните отпадъци се извършват посредством пресивно-трошачна машина, отпадъците подлежащи на сепарирание се поставят в спираловиден бункер и се приситват и разделят на различни фракции. На машината има монтиран воден резервоар, от който, чрез помпи (разпръсквачи) се извършва обсипване с вода по време на процеса на трошене, с цел намаляване на праховите частици във въздуха.

- Отпадъците от група 01 ще се съхраняват на площадката до извършване на операции с код R01 – R13 - пресяват се и се промиват в пресивно-трошачната машина, и се сепарират на отделни по големина фракции. Отпадъците от група 02 ще се съхраняват на площадката (R13) до достигане на капацитета и извършване на операции R12. Отпадъците от група 19 ще се съхраняват на площадката, до достигане на капацитета, след това ще се преда на фирми имащи разрешение за дейности със съответния отпадък, съгласно чл. 35 от ЗУО.


В предоставената информация за ИП не е указан начина на водоснабдяване с вода за питейно-битови и производствени нужди, както и начина на третиране, отвеждане и заустване на формиращите се отпадъчни води от обекта. Настоящото становище се издава само за предвиденото разширяване обхвата на дейности с отпадъци на съществуващата площадка, находяща се в поземлен имот с идентификатор 77548.63.3, землище с. Хърлец, общ. Козлодуй.

1.1. План за управление на речните басейни (ПУРБ) 2016 – 2021 г. в Дунавски район

ИП попада в следните повърхностни и подземни водни тела, както и зони за тяхната защита:

1.1.1. Повърхностни водни тела

Код на ВТ	Воден обект	Географски обхват	Естествено/СМВТ/ИВТ	Екологично състояние/потенциал	Химично състояние
BG1DU000R001	ДУНАВ	р. Дунав от границата при Ново село до	СМВТ	Умерен (отклонение от СКОС по следните показатели: БЕК - Макрозообентос (МЗБ),	Не достигащо



Код на ВТ	Воден обект	Географски обхват	Естествено/СМВТ/ИВТ	Екологично състояние/потенциал	Химично състояние
		границата при Силистра		Фитобентос (ФБ), Риби и Алуминий (Al)	добро

Забележка: Поречие – DU: Дунав; СМВТ – силномодифицирано ВТ; ИВТ – изкуствено ВТ (за СМВТ и ИВТ се определя екологичен потенциал); СКОС – стандарти за качество на околната среда.

Съгласно проекта на ПУРБ 2022-2027г. състоянието на повърхностното водно тяло с код BG1DU000R001 остава непроменено.

В ПУРБ 2016-2021г. за водно тяло с код BG1DU000R001 е обосновано изключение от постигане на добър потенциал/състояние по отношение на показателите с отклонение от СКОС, на основание чл. 156в от Закона за водите с удължаване на срока за постигане на целите до 2021 г. Водното тяло с код BG1DU000R001 е трансгранично, силно модифицирано и оценено в умерен екологичен потенциал.

1.1.2. Подземни водни тела


Код на ВТ	Име на ВТ	Химично състояние	Количествено състояние
BG1G0000QAL005	Порови води в Кватернера - Арчар-Орсойска низина	добро	добро

Съгласно представената информация дейностите в ИП не планират водоземане и/или ползване на повърхностни и/или подземни води, както и използване на приоритетни и/или опасни вещества.. Предвидените дейности касаят единствено допълнение на дейности с отпадъци на съществуваща площадка. Площадката е оградена и покрита с трайна настилка, върху която се осъществява производствения процес. В тази връзка не би следвало да се очаква реализирането на ИП да доведе до влошаване на състоянието на повърхностното или подземното водно тяло и до непостигане на поставените им екологични цели.

За предотвратяване и смекчаване на потенциални неблагоприятни въздействия от реализирането на ИП се предвиждат описаните по-долу мерки и нормативни изисквания (в т. ч. забрани и ограничения).

1.1.3. Зони за защита на водите, съгласно чл. 119а, ал. 1 от ЗВ

Зони за защита на водите	Вид на зоната	ИП попада (код) / не попада в зона за защита
чл. 119а, ал. 1, т. 1 от ЗВ	Зона за защита на питейните води от повърхностни водни тела	Не попада
	Зона за защита на питейните води от подземни водни тела	Попада: всички подземни водни тела са определени като зони за защита на питейните води
чл. 119а, ал. 1, т. 2 от ЗВ	Зона за отдих и водни спортове	Не попада
чл. 119а, ал. 1, т. 3 от ЗВ	Чувствителна зона	Попада – зона с код BGCSARI03
	Уязвима зона	Не попада
чл. 119а, ал.	Зона за стопански ценни видове риби	Не попада



Зони за защита на водите	Вид на зоната	ИП попада (код) / не попада в зона за защита
1, т. 4 от ЗВ		
чл.119а, ал. 1, т. 5 от ЗВ	Защитени територии	Не попада
	Зона за местообитания	Не попада
	Зона за птици	Не попада

1.1.4. Санитарно-охранителни зони съгласно (СОЗ) съгласно чл. 119, ал. 4, т. 2 от ЗВ и буферни зони буферна зона около водоземните съоръжения/системи, в случаите когато не са определени СОЗ

Към настоящият момент поземлен имот с идентификатор 77548.63.3 в землището на с. Хърлец, както и в района на ИП няма:

- определени санитарно-охранителни зони (СОЗ) по реда на *Наредба №3/16.10.2000 г. за условията и реда за проучване, проектиране, утвърждаване и експлоатация на санитарно-охранителните зони около водоизточниците и съоръженията за питейно-битово водоснабдяване и около водоизточниците на минерални води, използвани за лечебни, профилактични, питейни и хигиенни нужди* (Наредба № 3 от 16 октомври 2000 г.).

- налични съоръжения за питейно водоснабдяване без определени СОЗ, за които е необходимо спазване на ограничения в буферни зони съгласно *Приложение 1 към Национален каталог от мерки към ПУРБ*. (http://www5.moew.government.bg/?wpfb_dl=17375).

1.1.5. Мерки, заложи в ПУРБ 2016 – 2021 г., които трябва да се вземат предвид при реализиране и експлоатацията на този вид ИП


Код на мярка	Наименование на мярка	Действия за изпълнение на мярката	Код на действие
PM_2	Опазване на химичното състояние на подземните води от замърсяване и влошаване	2.Забрана за извършването на дейности водещи до отвеждането в подземните води на опасни вещества	PM_2_2
DP_2	Намаляване на дифузното замърсяване от промишлени дейности	3. Депониране на производствени отпадъци в съответствие с изискванията за третиране на отпадъци	DP_2_3

Заключение: ИП „Разширяване обхвата на дейностите на съществуващата площадка за дейности с отпадъци“, находяща се в поземлен имот с идентификатор 77548.63.3, землище с. Хърлец, общ. Козлодуй е **допустимо** спрямо целите за постигане на добро състояние на водите, определени в ПУРБ 2016-2021 г. в Дунавски район, при спазване на посочените мерки и законови изисквания в настоящото становище.

1.2. **План за управление на риска от наводнения (ПУРН) в Дунавски район 2022 - 2027г.**

1.2.1. Райони със значителен потенциален риск от наводнения (РЗПРН).

Съгласно предоставената информация ИП попада в РЗПРН с код BG1_APSFR_DU_001 и име „река Дунав“ утвърдени от Министъра на околната среда и водите със Заповед РД-804/10.08.2021 г. ИП попада в границите на заливане при наводнения с висока, средна и ниска вероятност 3%, 1% и 0,1% (30, 100 и 1000 години).



1.2.2. Мерки, заложи в ПУРН 2022 – 2027 г., които трябва да се вземат предвид при реализиране на предвидените дейности

В ПУРН няма предвидени забрани, ограничения и мерки за намаляване на риска от наводнения, касаещи реализацията на ИП.

Заклучение: Дейностите предвидени в ИП „Разширяване обхвата на дейностите на съществуващата площадка за дейности с отпадъци“, находяща се в поземлен имот с идентификатор 77548.63.3, землище с. Хърлец, общ. Козлодуй са допустими спрямо Програмата от мерки за намаляване на риска от наводнения заложи в ПУРН в Дунавски район.

2. Забрани и ограничения, предвидени в Закона за водите, по отношение на този вид инвестиционни предложения и/или въздействия в резултат от реализирането

Използването на водите и водните обекти се осъществява при условията и по реда на Глава трета от Закона за водите, в т. ч. при не нарушаване на обществените интереси (съгласно чл. 49 от ЗВ).

Потенциалните въздействия в резултат от реализирането от ИП са описани и взети предвид при направените заключения за допустимостта в т. 1 от настоящето становище.

3. Информация за съществуващи или разрешени въздействия върху водното тяло в района, които трябва да бъдат взети предвид при последваща процедура по глава шест от ЗООС

В района на ИП няма съществуващи или разрешени въздействия, които трябва да бъдат взети предвид при последваща процедура по глава шест от ЗООС.

Актуална информация за съществуващи или разрешени въздействия е налична в Регистри на издадените разрешителни, публикувани на интернет страницата на Басейнова дирекция „Дунавски район“ - <http://www.bd-dunav.bg/content/registri/razreshitelni-i-reshenija/>.

4. Информация за свободните водни ресурси в частта от подземно водно тяло, от което се предвижда водовземане (чрез съществуващи или чрез нови съоръжения), опасността от замърсяване на подземните води в процеса на изграждане на нови тръбни (сондажни) кладенци и изисквания за предотвратяване на замърсяването

ИП не предвижда водовземане от подземни води.

5. Мотивирана оценка на значителното въздействие върху водите и водните екосистеми

Реализирането на ИП „Разширяване обхвата на дейностите на съществуващата площадка за дейности с отпадъци“, находяща се в поземлен имот с идентификатор 77548.63.3, землище с. Хърлец, общ. Козлодуй няма да окаже значително въздействие върху водите и зоните за защита на водите, при условие, че се спазват планираните мерки в действащите ПУРБ и ПУРН на Дунавския район, както и законовите изисквания посочени в т. 2 от настоящето становище.

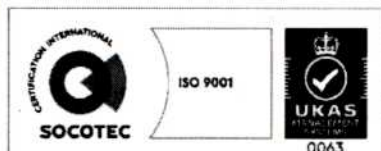
С уважение,

ИНЖ. РУМЕЛИЯ ПЕТРОВА

Директор на Басейнова дирекция Дунавски район



За Директор: Р. Маринчев
Директор на Дирекция: "Контрол"
Заповед за заместване:
№ 44/20.06.2023 г.



5800 гр. Плевен, ул. „Чаталджа“ №60

тел.: +359 64 88 51 00

e-mail: dunavbd@bDDR.bg, web: www.bd-dunav.bg

