



РЕПУБЛИКА БЪЛГАРИЯ

Министерство на околната среда и водите

Басейнова дирекция „Дунавски район“

Изх. № ПУ-01-510 (1)

Гр. Плевен ...17.07...2024 г.

ДО

ЕРДЖАН СЕБАЙТИН

ДИРЕКТОР НА РИОСВ – ВАРНА

УЛ. „ЯН ПАЛАХ“ №4

П.К. 9000 ГР. ВАРНА

На Ваше писмо с изх. № 63-00-4710/A22/11.07.2024г.

Относно: Уведомление за инвестиционно предложение (ИП) за „Водовземане от повърхностни води на яз. „Брестак-2“, находящ се в поземлен имот с идентификатор 06416.105.13, землище на с. Брестак, ЕКАТТЕ 06416, общ. Вълчи дол, обл. Варна, за напояване на земеделски земи и овощни градини“, с възложител сдружение за напояване „Акваполи“

УВАЖАЕМИ ГОСПОДИН СЕБАЙТИН,


В Басейнова дирекция „Дунавски район“ (БДДР) е постъпило Ваше писмо с изх. №63-00-4710/A22/11.07.2024г. и наш вх. №ПУ-01-510/11.07.2024г., с искане за становище по чл. 12, ал. 5 от *НАРЕДБА за условията и реда за извършване на оценка за съвместимостта на планове и програми, проекти и инвестиционни предложения с предмета и целите на опазване на защитените зони, за горепосоченото ИП. На основание чл. 155, ал. 1, т. 23 от Закона за водите (ЗВ), изразявам следното становище:*

1. Оценка на допустимостта на предложението от гледна точка на мерките за постигане добро състояние на водите, определени в плановете за управление на речните басейни:

В момента се изпълняват дейности по актуализация на План за управление на речните басейни (ПУРБ) за трети цикъл на управление, който ще е с период на действие 2022 – 2027 г. Актуална информация и документи се публикуват периодично и са публично достъпни на интернет страницата на БДДР: www.bd-dunav.bg, секция „Управление на водите“.

В тази връзка, настоящото становище за допустимост се издава спрямо следните планове за управление в ДРБУ:

- ПУРБ 2016 – 2021 г. за Дунавски район за басейново управление (ДРБУ), приет с Решение № 1110/29.12.2016 г. на Министерски съвет;



5800 гр. Плевен, ул. „Чаталджа“ №60

тел.: +359 64 88 51 00

e-mail: dunavbd@bDDR.bg, web: www.bd-dunav.bg



- План за управление на риска от наводнения (ПУРН) 2022 – 2027 г, приет с Решение № 941/28.12.2023 г. на Министерски съвет;

- Наличната информация по актуализация на ПУРБ, в т.ч. актуални оценки на състоянието на водните тела за целите на актуализирания ПУРБ за следващия планов период.

Съгласно представената информация:

Инвестиционното намерение е за водовземане от повърхностни води на яз. „Брестак-2“, находящ се в поземлен имот с идентификатор 06416.105.13, землище на с. Брестак, общ. Вълчи дол, обл. Варна, за напояване на земеделски земи и овощни градини, нова инициатива на Възложителя - СН „Акваполи“. Целта на инвестиционното предложение е осигуряване на вода за напояване на земеделски култури в имоти, собственост на сдружението и на негови членове.

Язовир „Брестак-2“ е с обща площ 44,181дка и е собственост на Възложителя. Имотите, които ще се напояват са ситуирани в района около язовира. ПИ с идентификатор № 06416.105.6 е разположен на левия бряг скат на водохранилището, като се предвижда да бъдат напоявани овощни дървета. Останалата група имоти са разположени в масив 53, землище на с. Брестак на десен скат на водохранилището. Водовземането от води в язовира ще се извършва посредством монтиране на брега на водохранилището на два броя помпи – по една за всяка от двете групи имоти. Необходимото количество вода, съгласно Наредбата за норми за водопотребление се очаква да е около 1000 куб.м/год.

След извършена проверка в наличната в БДДР информация, се установи че Възложителят - СН „Акваполи“ е титуляр на Разрешително № 11420035/11.06.2018г. за водовземане и ползване на повърхностен воден обект от Язовир „Брестак-2“. Целта на разрешителното е за „самостоятелно водоснабдяване за напояване на земеделски култури“, като същото към момента е с изтекло правно действие (краен срок 11.06.2024г.)

На основание предоставената към настоящия момент информация и документация за горепосоченото ИП, БДДР изразява следното становище:

1.1. План за управление на речните басейни (ПУРБ) в Дунавски район

1.1.1. Съгласно действащия към момента ПУРБ 2016-2021 г., ИП попада в следните повърхностни и подземни водни тела, както и зони за защита на водите:

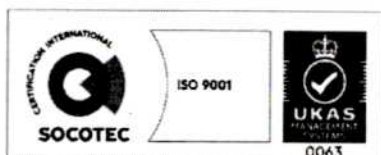
1.1.1.1. Водосбор на повърхностно водно тяло

Код на ВТ	Воден обект	Географски обхват	Естествено /СМВТ /ИВТ	Екологично състояние/ потенциал	Химично състояние
BG1DJ345R1010	КАРАМАН	р. Караман	Естествено	умерено (поради отклонение от СКОС по следните показатели: N-NO3, N-total), МЗБ, ФБ, МФ)	добро

Забележка: * СМВТ – силномодифицирано ВТ; ИВТ – изкуствено ВТ. За СМВТ и ИВТ се определя екологичен потенциал; СКОС - стандарти за качество на околната среда.

Съгласно проекта на ПУРБ 2022-2027 г. за ПВТ, водното тяло е оценено в умерено екологично състояние и не достигащо добро химично състояние.

В ПУРБ 2016-2021 за водното тяло е обосновано изключение от постигане на добро състояние на основание чл. 156в от Закона за водите до 2027 г. Поставените цели за повърхностното водно тяло с до 2027 г. са: „Постигане на СКОС за НПК5,О2, N-



съединения, Р-съединения, N и Р-total МЗБ, ФБ за добро екологично състояние до 2027г. Предотвратяване влошаване на екологичното състояние по останалите елементи за качество. Предотвратяване на замърсяването и запазване на добро химично състояние“.

Реализацията на ИП не се очаква да окаже негативно въздействие върху химичното състояние и/или екологичното състояние/потенциал на водното тяло.

1.1.1.2. Подземни водни тела

Код на ВТ	Име на ВТ	Химично състояние	Количествено състояние
BG1G000K1NB050	Карстови води в Разградската формация	лошо (Поради отклонение от СКОС по следните показатели: NO3)	добро
BG1G0000J3K051	Карстови води в Малм-Валанжския басейн	добро	добро

Съгласно проекта на ПУРБ 2022-2027 г. за ПВТ, състоянието на водните тела остава непроменено.

За водно тяло с код BG1G000K1NB050 е обосновано изключение от постигане на добро състояние по отношение на показателите с отклонение от СКОС на основание чл. 156в от Закона за водите, удължаване на срока за постигане на целите до 2027 г. Поставените цели за подземното водно тяло до 2027 г. са: „1. Запазване на добро количествено състояние; 2. Постигане и запазване на добро химично състояние“.

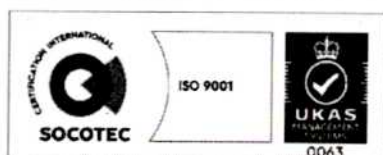
В ПУРБ 2016-2021г Поставените цели за повърхностно водно тяло с код BG1G0000J3K051 до 2027 г. са: „1. Запазване на добро количествено и химично състояние“.

Съгласно представената информация, в ИП няма посочени дейности, свързани с водовземане от ПВТ, както и няма посочени дейности, които биха могли да доведат до пряко замърсяване на подземните води. Върху подземното водно тяло от по-горния слой е възможно да се окаже дифузен натиск вследствие селскостопански дейности - третиране с ПРЗ и торове, което да създаде потенциална възможност за отвеждане на опасни вещества в подземни води.

При спазване на добри земеделски практики и описаните по-долу мерки и законови изисквания не се очаква реализацията на ИП да окаже негативно влияние върху подземните водни тела

1.1.1.3. Зони за защита на водите, съгласно чл. 119а, ал. 1 от Закона за водите (ЗВ)

Зони за защита на водите	Вид на зоната	ИП не попада/попада (име, код) в зона за защита
чл. 119а, ал. 1, т. 1 от ЗВ	Зона за защита на питейните води от повърхностни водни тела	Не попада
	Зона за защита на питейните води от подземни водни тела	Попада (всички подземни водни тела)
чл. 119а, ал. 1, т. 2 от ЗВ	Зона за отдих и водни спортове	Не попада
чл. 119а, ал. 1, т. 3 от ЗВ	Чувствителна зона	Попада
	Уязвима зона	Попада
чл. 119а, ал. 1, т. 4 от ЗВ	Зона за стопански ценни видове риби	Не попада



Зони за защита на водите	Вид на зоната	ИП не попада/попада (име, код) в зона за защита
чл.119а, ал. 1, т. 5 от ЗВ	Защитени територии	Не попада
	Зона за местообитания	Не попада
	Зона за птици	Не попада

1.1.1.4. Санитарно-охранителни зони, съгласно чл. 119, ал. 4, т. 2 от ЗВ и буферни зони около водоземните съоръжения/системи, в случаите когато не са определени СОЗ

Към настоящия момент в района на ИП няма определени санитарно-охранителни зони (СОЗ) по реда на *Наредба №3/16.10.2000 г. за условията и реда за проучване, проектиране, утвърждаване и експлоатация на санитарно-охранителните зони около водоизточниците и съоръженията за питейно-битово водоснабдяване и около водоизточниците на минерални води, използвани за лечебни, профилактични, питейни и хигиенни нужди (Наредба № 3 от 16 октомври 2000 г.)* и не попада в буферна зона с радиус 1 000 м около водоземни съоръжения за питейно-битово водоснабдяване без определена СОЗ.


1.1.2. Мерки, заложи в ПУРБ 2016 – 2021 г., които следва да се вземат предвид

Предвид представената информация, реализирането на ИП, е необходимо да бъде съобразено с приложимите мерки, заложи в ПУРБ 2016 – 2021 г., в т. ч.:

А. Забрани и ограничения

Код на мярката	Наименование на мярката	Действия за изпълнение на мярката	Код на действие
DP_2	Намаляване на дифузното замърсяване от промишлени дейности	Забрана на миенето и обслужването на транспортни средства и техника в крайбрежните заливаеми ивици и принадлежащите земи на водохранилищата	DP_2_8
NI_1	Намаляване на замърсяването с нитрати от земеделски източници	Забрана за торене в определени периоди от време съгл. Програмата от мерки за ограничаване и предотвратяване на замърсяването с нитрати на МЗХ	NI_1_1
DP_13	Опазване на водите от замърсяване с препарати за растителна защита	Забрана за прилагането на ПРЗ чрез въздушно пръскане	DP_13_6
DP_13	Опазване на водите от замърсяване с препарати за растителна защита	Забрана за употреба на ПРЗ извън обхвата на разрешената употреба или в доза, която надвишава максималната разрешена доза на единица площ	DP_13_7
GD_1	Опазване на химичното състояние на подземните води от замърсяване и влошаване	Забрана или ограничаване на дейности, които увеличават риска за пряко или непряко отвеждане на приоритетни и опасни вещества или други замърсители в подземните води, включително разкриването на подземните води на повърхността, чрез изземване на отложенията и почвите, покриващи водното тяло.	GD_1_2

При реализиране на предвидените в ИП дейности е необходимо да се спазват горепосочените мерки за опазване на химичното състояние на подземните води от замърсяване и влошаване.



Б. Други мерки, които следва да се имат предвид при реализация на ИП

Код на мярка	Наименование на мярката	Действия за изпълнение на мярката	Код на действие
CA_10	Прилагане на разрешителен режим по реда на Закона за водите за водоземане от повърхностни и от подземни води, вкл. изграждане на свързаните с това съоръжения	Прилагане на разрешителен режим по реда на Закона за водите за водоземане от повърхностни и от подземни води, вкл. изграждане на свързаните с това съоръжения.	CA_10_1
EW_3	Осигуряване на измерване на количеството ползвани повърхностни и подземни води	1. Монтиране/изграждане на устройства за измерване на ползваните водни количества	EW_3_1
EW_1	Намаляване на водоземането чрез въвеждане на водоспестяващи технологии	1. Въвеждане на водоспестяващи технологии и обратно водоснабдяване	EW_1_1
NI_1	Намаляване на замърсяването с нитрати от земеделски източници	8. Прилагане на Националните стандарти за поддържане на земята в добро земеделско и екологично състояние от подпомаганите фермери и при изпълнение на проекти по ПРСР	NI_1_8
NI_1	Намаляване на замърсяването с нитрати от земеделски източници	Прилагане на приетите правила за добра земеделска практика в нитратно уязвими зони	NI_1_9

Подробна информация за планираните мерки се намира в Програмата от мерки в Приложенията към Раздел 7 на ПУРБ 20216 - 2021г. Съгласно представената информация, предвидените в ИП дейности не попадат под забраните и ограниченията на горепосочените мерки.

Заклучение: Реализирането на ИП е допустимо спрямо целите за опазване на околната среда, заложи в ПУРБ 2016 – 2021 г., при спазване на мерките посочени в т. 1.1.2. от настоящото становище.

1.2 План за управление на риска от наводнения (ПУРН) в Дунавски район

1.2.1. Съгласно представената информация, ИП не попада в утвърдените РЗПРН в ПУРН 2022 – 2027г., приет с Решение №941/28.12.2023 г. на Министерски съвет.

ПУРН 2022 – 2027г. и картите на заплахата и риска от наводнения за РЗПРН са публикувани на страницата на БДДР: www.bd-dunav.bg, секция „Управление на водите“.


1.2.2. Мерки, заложи в ПУРН 2022 – 2027 г., които трябва да се вземат предвид при реализиране на предвидените дейности – няма заложи конкретни мерки, касаещи ИП.

В ПУРН 2022 – 2027 г. няма предвидени забрани и ограничения, касаещи реализирането на предвидените дейности.

Заклучение: ИП е допустимо спрямо ПУРН 2022 – 2027 г. Предвидените дейности не са в противоречие с мерките в Програмата от мерки за намаляване на риска от наводнения.

2. Забрани и ограничения, предвидени в Закона за водите, по отношение на този вид инвестиционни предложения и/или въздействия в резултат от реализирането им.

Реализирането на предвидените дейности е необходимо да се извършва в съответствие с изискванията на ЗВ и подзаконовите нормативни документи. Използването на водите и водните обекти се осъществява при условията и по реда на Глава трета от ЗВ, в т. ч. при не нарушаване на обществените интереси и придобитите права (съгласно чл. 49 от ЗВ).



Водовземането и/или ползването на повърхностни води подлежи на разрешителен режим, съгласно Глава четвърта от ЗВ (в т. ч. разпоредбите на чл. 50, чл. 56, чл. 58, чл. 60 и чл. 62 от ЗВ), при спазване изискванията, определени в *Наредбата за ползването на повърхностните води*.

Водите, предназначени за напояване следва да отговарят на изискванията на *Наредба № 18 от 27.05.2009 г. за качеството на водите за напояване на земеделските култури*. За намаляване и предотвратяване замърсяването на водите с нитрати е необходимо да се спазват изискванията на *Наредба № 2 от 13 септември 2007 г. за опазване на водите от замърсяване с нитрати от земеделски източници* и Правилата за добра земеделска практика.

С цел опазване на водите и водните обекти е необходимо да се спазват изискванията на Глава осма от ЗВ, в т. ч. забраните на чл. 118, чл. 118а и чл. 134 от същият Закон.

С цел защита от вредното въздействие на водите е необходимо да се спазват изискванията на Глава девета от ЗВ, в т. ч. забраните на чл. 143 от ЗВ.

Потенциалните въздействия върху водите в резултат от реализирането от ИП са описани и взети предвид при направените заключения за допустимостта на ИП в т. 1. от настоящото становище.

3. Информация за съществуващи или разрешени въздействия върху водното тяло в района, които трябва да бъдат взети предвид при последваща процедура по глава шест от ЗООС.

Възложителят на настоящето ИП е титуляр на Разрешително №12460149/9.4.2019г. за ползване на повърхностен воден обект, с цел „*аквакултури и свързаните с тях дейности*“, с краен срок на действие - 9.4.2025г. Сдружение за напояване „Акваполи“ е и титуляр на Разрешително № 11420035/11.06.2018г. за водовземане и ползване на повърхностен воден обект, с цел „самостоятелно водоснабдяване за напояване на земеделски култури“, същото към момента е с изтекло правно действие (краен срок 11.06.2024г.)

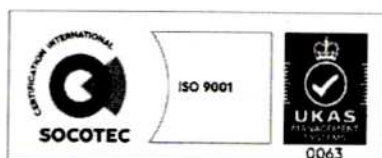
Актуална информация за съществуващи или разрешени въздействия е налична в Регистри на издадените разрешителни, публикуван на интернет страницата на Басейнова дирекция „Дунавски район“ – <http://www.bd-dunav.org/content/registri/razreshitelni-i-resheniia/>.

4. Информацията за свободните водни ресурси в частта от подземно водно тяло, от което се предвижда водовземане (чрез съществуващи или чрез нови съоръжения), опасността от замърсяване на подземните води в процеса на изграждане на нови тръбни (сондажни) кладенци и изисквания за предотвратяване на замърсяването.

ИП не предвижда водовземане от подземни водни тела.

5. Мотивирана оценка за значителното въздействие върху водите и водните екосистеми.

Реализацията на ИП „Водовземане от повърхностни води на яз. „Брестак-2“, находящ се в поземлен имот с идентификатор 06416.105.13, землище на с. Брестак, ЕКАТТЕ 06416, общ. Вълчи дол, обл. Варна, за напояване на земеделски земи и овощни градини“, с възложител сдружение за напояване „Акваполи“ е допустима спрямо целите и мерките, определени в ПУРБ Дунавски район за периода 2016 – 2021 г. и ПУРН Дунавски район за периода 2022 – 2027 г., и не се очаква да окаже негативно въздействие върху



водите и водните екосистеми, при спазване на мерките, посочени в т. 1 и законовите изисквания посочени в т. 2 от настоящото становище.

Настоящото становище не отменя задълженията на възложителя на ИП за изпълнение на изискванията на Закона за водите и другите закони и подзаконовни нормативни актове в Република България и не може да служи като основание за отпадане на отговорността по спазване на действащата нормативна уредба.

С уважение,

ИНЖ. РУМЕЛИЯ ПЕТРОВА

Директор на Басейнова дирекция „Дунавски район“



За Директор: Р. Маринчев
Директор на Дирекция: "Контрол"
Заповед за заместване:
№ 44/20.06.2023 г.

