



РЕПУБЛИКА БЪЛГАРИЯ

Министерство на околната среда и водите

Басейнова дирекция „Дунавски район“

Изм. № ПУ-01-503 (1)  
гр. Плевен,.....17.07.....2024 г.

ДО  
ИНЖ. ЗОРНИЦА ЙОТКОВА  
ДИРЕКТОР НА РИОСВ-ПЛЕВЕН  
УЛ. „АЛ. СТАМБОЛИЙСКИ“ № 1А  
5800 ГР. ПЛЕВЕН

На Ваш изх. № 3137-(1)/08.07.2024 г.

**Относно:** Инвестиционно предложение (ИП) за „Изграждане на склад за селскостопанска техника и инвентар в ПИ № 46841.142.60, местността „Бързилото“, землището на с. Малчика, общ. Левски“

### УВАЖАЕМА ГОСПОЖО ЙОТКОВА,


В Басейнова дирекция „Дунавски район“ (БДДР) е постъпило писмо с Ваш изх. № 3137-(1)/08.07.2024г. и наш вх. №ПУ-01-503/08.07.2024г., с искане за изготвяне на становище за горепосоченото ИП на основание чл. 4а, ал. 1 и ал. 2 от *Наредба за условията и реда за извършване на оценка на въздействието върху околната среда*. В изпълнение на разпоредбите на чл. 155, ал. 1, т. 23 от Закона за водите (ЗВ), БДДР изразява следното становище:

**1. Заключение за допустимостта на инвестиционното предложение спрямо мерките за постигане добро състояние на водите, определени в плановете за управление на речните басейни**

В момента се изпълняват дейности по актуализация на План за управление на речните басейни (ПУРБ) за трети цикъл на управление, който ще е с период на действие 2022 – 2027 г. Актуална информация и документи се публикуват периодично и са публично достъпни на интернет страницата на БДДР: [www.bd-dunav.bg](http://www.bd-dunav.bg), секция „Управление на водите“.

В тази връзка, настоящото становище за допустимост се издава спрямо следните планове за управление в ДРБУ:

- ПУРБ 2016 – 2021 г. за Дунавски район за басейново управление (ДРБУ), приет с Решение № 1110/29.12.2016 г. на Министерски съвет;
- План за управление на риска от наводнения (ПУРН) 2022 – 2027 г, приет с Решение № 941/28.12.2023 г. на Министерски съвет;
- Наличната информация по актуализация на ПУРБ, в т.ч. актуални оценки на състоянието на водните тела за целите на актуализирания ПУРБ за следващия планов период.



5800 гр. Плевен, ул. „Чаталджа“ №60  
тел.: +359 64 88 51 00  
e-mail: [dunavbd@bddr.bg](mailto:dunavbd@bddr.bg), web: [www.bd-dunav.bg](http://www.bd-dunav.bg)



Съгласно представената информация:

Инвестиционното намерение предвижда застрояване на склад за селскостопанска техника в ПИ № 46841.142.60, местността „Бързилото“, землището на с. Малчика, общ. Левски, вид територия - Земеделска, НТП - За друг вид производствен, складов обект, собственост на Възложителите на ИП. Новопроектираната сграда ще се разполага долепена от южната страна на съществуващи сгради за водоснабдяване с идентификатор №№ 46841.142.60.1 и 46841.142.60.2. Към настоящият момент в имота има изградени седем сгради, шест от които с предназначение – сграда за водоснабдяване и/или канализация и една административна сграда.

Застроената площ на новопроектираната сграда е 479.78 кв.м., като в нея ще се съхранява прикачна техника, ремаркета и полуремаркета, обслужващи дейността на Възложителя като селскостопански производител.

При изграждането на обекта не се предвижда използване на повърхностни или подземни води. По време на експлоатацията на сградата вода няма да се ползва. От обекта ще се формират единствено дъждовни отпадъчни води, които ще се оттичат повърхностно по зелените площи в имота.

На основание предоставената към настоящия момент информация и документация, БДДР изразява следното становище:

**1.1. План за управление на речните басейни (ПУРБ) в Дунавски район**

1.1.1. ИП попада в следните повърхностни водни тела, подземни водни тела и зони за защита на водите:

1.1.1.1 Повърхностни водни тела (състоянието на водното тяло съгласно ПУРБ 2016-2021 г.)

Код на ВТ	Воден обект	Географски обхват	Естествено /СМВТ /ИВТ	Екологично състояние/ потенциал	Химично състояние
BG1OS130R1115	ОСЪМ	р. Осъм от вливане на р. Ломя при Левски до вливане на р. Мечка при Дебово; вкл. приток - р. Мечка	СМВТ	умерен (показатели с отклонения от СКОС: БПК5,N-NH4,N-total,МЗБ)	добро

**Забележка:** \* СМВТ – силномодифицирано ВТ; ИВТ – изкуствено ВТ. За СМВТ и ИВТ се определя екологичен потенциал.

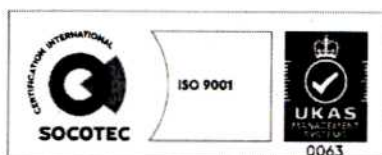
Съгласно проекта на ПУРБ 2022-2027 г., водното тяло е оценено с умерено екологично и добро химично състояние.

В ПУРБ 2016-2021 за водното тяло е обосновано изключение от постигане на добро състояние по отношение на показателите с отклонение от СКОС на основание чл. 15бв от Закона за водите, удължаване на срока за постигане на целите до 2027 г. Поставените цели за повърхностното водно тяло до 2027 г. са: „Постигане на СКОС за МЗБ за добър екологичен потенциал до 2021г. Предотвратяване влошаване на екологичния потенциал по останалите елементи за качество. Предотвратяване на замърсяването и запазване на добро химично състояние“.

В представената информация няма посочени дейности, свързани с водоземане и/или ползване на повърхностен воден обект, както и няма посочени дейности, които биха могли да доведат до замърсяване на повърхностните води.

1.1.1.2. Подземни водни тела (ПВТ) - състоянието на водното тяло съгласно ПУРБ 2016-2021 г.)

ИП попада в обхвата на подземно водно тяло с код BG1G0000QAL019 и име „Порови води в Кватернера - р. Осъм“. Съгласно представената информация, дейностите в ИП не



предвиждат водоземане и/или ползване на подземни води, както и използване на приоритетни и/или опасни вещества, които да създават предпоставка за пряк контакт с подземните води. В тази връзка не се очаква планираните в ИП дейности да окажат негативно въздействие върху ПВТ.

#### 1.1.1.3. Зони за защита на водите, съгласно чл. 119а, ал. 1 от ЗВ

Зони за защита на водите	Вид на зоната	ИП не попада/попада (име, код) в зона за защита
чл. 119а, ал. 1, т. 1 от ЗВ	Зона за защита на питейните води от повърхностни водни тела	Не попада
	Зона за защита на питейните води от подземни водни тела	Попада (всички подземни водни тела)
чл. 119а, ал. 1, т. 2 от ЗВ	Зона за отдих и водни спортове	Не попада
чл. 119а, ал. 1, т. 3 от ЗВ	Чувствителна зона	Попада
	Уязвима зона	Не попада
чл. 119а, ал. 1, т. 4 от ЗВ	Зона за стопански ценни видове риби	Не попада
чл. 119а, ал. 1, т. 5 от ЗВ	Защитени територии	Не попада
	Зона за местообитания	Не попада
	Зона за птици	Не попада

Съгласно информацията за регистъра на зоните за защита на водите за проекта на ПУРБ 2022-2027г. към момента на издаване на настоящето становище няма промяна в определените зони за защита.

#### 1.1.1.4. Санитарно-охранителни зони (СОЗ), съгласно чл. 119, ал. 4, т. 2 от ЗВ и буферни зони около водоземните съоръжения/системи, в случаите когато не са определени СОЗ

Към настоящия момент ИП не попада в СОЗ, определени по реда на Наредба №3/16.10.2000 г. за условията и реда за проучване, проектиране, утвърждаване и експлоатация на санитарно-охранителните зони около водоизточниците и съоръженията за питейно-битово водоснабдяване и около водоизточниците на минерални води, използвани за лечебни, профилактични, питейни и хигиенни нужди (Наредба № 3 от 16 октомври 2000 г.) и в буферна зона с радиус 1 000 м около водоземни съоръжения за питейно - битово водоснабдяване без определена СОЗ.

#### 1.1.2. Мерки, заложи в ПУРБ 2016 – 2021 г., които трябва да се вземат предвид при реализиране на този вид ИП.

##### А. Забрани и ограничения, свързани с дейностите, предвидени в ИП

Код на мярка	Наименование на мярка	Действия за изпълнение на мярката	Код на действие
PM_2	Опазване на химичното състояние на подземните води от замърсяване и влошаване	2.Забрана за извършването на дейности водещи до отвеждането в подземните води на опасни вещества	PM_2_2
GD_1	Опазване на химичното състояние на подземните води от замърсяване и влошаване	Забрана или ограничаване на дейности, които увеличават риска за пряко или непряко отвеждане на приоритетни и опасни вещества или други замърсители в подземните води, включително разкриването на подземните води на повърхността, чрез изземване на отложенията и почвите, покриващи водното тяло.	GD_1_2

При реализиране на предвидените дейности е необходимо да се спазват горепосочените мерки за опазване на химичното състояние на подземните води от замърсяване и влошаване.

**Б. Други мерки, които следва да се имат предвид при реализация на ИП**

Код на мярка	Наименование на мярка	Действия за изпълнение на мярката	Код на действие
DP_14	Намаляване на дифузното замърсяване от отпадъци от населени места	Депониране на битови отпадъци в съответствие с изискванията за третиране на отпадъци	DP_14_2

Подробна информация за планираните мерки се намира в Програмата от мерки в Приложенията към Раздел 7 на ПУРБ 20216 - 2021г. Съгласно представената информация, предвидените в ИП дейности не попадат под забраните и ограниченията на горепосочените мерки.

**Заклучение:** Реализирането на ИП е допустимо спрямо целите за опазване на околната среда, заложи в ПУРБ 2016 – 2021 г., както и с предвидените мерки за постигане на тези цели, при спазване на мерките посочени в т. 1.1.2. от настоящото становище.

**1.2. План за управление на риска от наводнения (ПУРН) в Дунавски район**

1.2.1. Съгласно представената информация, ИП не попада в утвърдените РЗПРН в ПУРН 2022 – 2027г., приет с Решение №941/28.12.2023 г. на Министерски съвет.

ПУРН 2022 – 2027г. и картите на заплахата и риска от наводнения за РЗПРН са публикувани на страницата на БДДР: [www.bd-dunav.bg](http://www.bd-dunav.bg), секция „Управление на водите“.

1.2.2. Мерки, заложи в ПУРН 2022 – 2027 г., които трябва да се вземат предвид при реализиране на предвидените дейности – няма заложи конкретни мерки, касаещи ИП.

В ПУРН 2022 – 2027 г. няма предвидени забрани и ограничения, касаещи реализирането на предвидените дейности.

**Заклучение:** ИП е допустимо спрямо ПУРН 2022 – 2027 г. Предвидените дейности не са в противоречие с мерките в Програмата от мерки за намаляване на риска от наводнения.

**2. Забрани и ограничения, предвидени в Закона за водите, по отношение на този вид инвестиционни предложения и/или въздействия в резултат от реализираното:**


Предвидените в ИП дейности е необходимо да се извършват в съответствие с изискванията на Закона за водите (ЗВ) и подзаконовите нормативни актове.

Съгласно представената към настоящия момент информация и документация за ИП не се предвижда водовземане от повърхностни или подземни води; ползване на повърхностни или подземни водни обекти; заустване на отпадъчни води в повърхностни водни обекти; заустване на отпадъчни води в съоръжения, които могат да създадат опасност от замърсяване на подземните води; приоритетни и/или опасни вещества от дейността, при които се осъществява или е възможен контакт с води. В тази връзка предвидените в ИП дейности не подлежат на разрешителен режим по реда на ЗВ.

С цел да не се нарушават законови разпоредби е необходимо при строителство и експлоатация, да не се засяга повърхностния воден обект и да не се нарушава естественото състояние на леглата, бреговете на реките и крайбрежните заливаеми ивици и да не се намалява проводимостта на речните легла.

С цел опазване на подземните води от замърсяване е необходимо при реализирането на ИП да се спазват забраните на чл.118а от ЗВ.

Изграждането на конструкции, инженерно-строителни съоръжения, постройки и други, при които се осъществява или е възможен контакт с подземните води, се извършва



при условията и по реда на ЗУТ, при спазване на изискванията за опазване на подземните води съгласно Глава осма от ЗВ (чл. 46, ал. 2 от ЗВ).

Потенциалните въздействия в резултат от реализирането от ИП са описани и взети предвид при направените заключения за допустимостта на ИП в т. 1 от настоящото становище.

**3. Информация за съществуващи или разрешени въздействия върху водното тяло в района, които трябва да бъдат взети предвид при последваща процедура по глава шест от ЗООС.**

Съгласно представената информация в ИП няма посочени дейности свързани с водовземане и/или ползване на повърхностен и/или подземен воден обект.

Актуална информация за съществуващи или разрешени въздействия е налична в Регистри на издадените разрешителни, публикувани на интернет страницата на Басейнова дирекция „Дунавски район“ – <http://www.bd-dunav.bg/content/registri/razreshitelni-i-resheniia/>.

**4. Информация за свободните водни ресурси в частта от подземно водно тяло, от което се предвижда водовземане (чрез съществуващи или чрез нови съоръжения), опасността от замърсяване на подземните води в процеса на изграждане на нови тръбни (сондажни) кладенци и изисквания за предотвратяване на замърсяването.**

ИП не предвижда водовземане от подземни води.

**5. Мотивирана оценка на значителното въздействие върху водите и водните екосистеми.**

Реализацията на ИП „Изграждане на склад за селскостопанска техника и инвентар в ПИ № 46841.142.60, местността „Бързилото“, землището на с. Малчика, общ. Левски“ е допустима спрямо целите и мерките, определени в ПУРБ Дунавски район за периода 2016 – 2021 г. и ПУРН Дунавски район за периода 2022 – 2027 г., и не се очаква да окаже негативно въздействие върху водите и водните екосистеми, при спазване на мерките, посочени в т. 1, законовите изисквания посочени в т. 2 от настоящото становище.

**6. Заключение за приложимостта на чл. 93, ал. 9, т. 3 от ЗООС.**

Разпоредбите на чл. 93, ал. 9, т. 3 от ЗООС са **неприложими** за настоящото ИП за „Изграждане на склад за селскостопанска техника и инвентар в ПИ № 46841.142.60, местността „Бързилото“, землището на с. Малчика, общ. Левски“

С уважение,

**ИНЖ. РУМЕЛИЯ ПЕТРОВА**

Директор на Басейнова дирекция „Дунавски район“



За Директор: Р. Маринчев  
Директор на Дирекция: "Контрол"  
Заповед за заместване:  
№ 44/20.06.2023 г.

