



РЕПУБЛИКА БЪЛГАРИЯ

Министерство на околната среда и водите

Басейнова дирекция „Дунавски район“

Иzx. № ПУ-01-469 (А)
гр. Плевен, 18.07.2024 г.

ДО
Г-Н ЕРДЖАН СЕБАЙТИН
ДИРЕКТОР НА РИОСВ – ВАРНА
УЛ. „ЯН ПАЛАХ“ № 4
9000 ГР. ВАРНА

На Ваш изх. № 26-00-3901 (А1)/25.06.2024 г.

Относно: Допустимост на инвестиционно предложение (ИП), спрямо режимите, определени в утвърдените планове за управление на речните басейни


УВАЖАЕМИ ГОСПОДИН СЕБАЙТИН,

В Басейнова дирекция Дунавски район (БДДР) е постъпило Ваше писмо с вх. № ПУ-01-469/25.06.2024 г. относно ИП за „Изграждане на пречиствателно съоръжение за отпадъчни води (ПСОВ)“ в поземлен имот с идентификатор: 36419.189.33, с площ 5811 кв. м., земеделска територия, с НТП „За стопански двор“, в землището на село Карapelит, общ. Добричка, с искане за изготвяне на становище по чл. 155, ал. 1, т. 23 от Закона за водите (ЗВ), на основание чл. 4а от Наредбата за условията и реда за извършване на оценка за въздействие върху околната среда (Наредбата за ОВОС).

След преглед на постъпилата информация за ИП, изразявам следното становище, на основание чл. 155, ал. 1, т. 23 от Закона за водите (ЗВ):

1. Заключение за допустимостта на ИП спрямо мерките за постигане добро състояние на водите, определени в ПУРБ и ПУРН в Дунавски район за басейново управление

На 30.03.2024 г. е публикуван Проектът на План за управление на речните басейни (ПУРБ) в Дунавски район 2022–2027 г. Документът е публикуван и публично достъпен на интернет страницата на БДДР: www.bd-dunav.org, секция „Управление на водите“, подсекция „План за управление на речния басейн“ - „ПУРБ 2022-2027 в Дунавски район“ и е на разположение на всички заинтересовани страни за консултации, становища и предложения за срок от шест месеца - до 30.09.2024 г.



5800 гр. Плевен, ул. „Чаталджа“ №60
тел.: +359 64 88 51 00
e-mail: dunavbd@bddr.bg, web: www.bd-dunav.bg



В тази връзка настоящото становище за допустимост се издава спрямо следните планове за управление в ДРБУ, съгласно § 6 от Преходните и Заключителни разпоредби към Закон за изменение и допълнение на Закона за водите:

- ПУРБ 2016–2021 г., приет с Решение № 1110/29.12.2016 г. на Министерски съвет;
- Проект на ПУРБ в Дунавски район за басейново управление 2022–2027 г.;
- ПУРН 2022-2027 г., приет с Решение № 941/28.12.2023 г. на Министерски съвет.

Съгласно представената информация:

Известиционното предложение (ИП) е за изграждане на пречиствателно съоръжение (ПСОВ) в поземлен имот (ПИ) 36419.189.33, намиращ се в землището на с. Карapelит, общ. Добричка.

ПСОВ ще има капацитет от 135 м³/ден за пречистване на промишлено замърсени води от рафинирането на 400 т/ден сурови хранителни масла в производствените мощности на Клас олио в с. Карapelит. Технологията за пречистване на отпадъчните води включва физико-химична предварителна обработка, аеробно пречистване и механично обезводняване на плаващи и излишни аеробни утайки.

Съгласно описаната технология на пречистване на промишлено замърсени отпадъчни води, параметрите на отпадъчните води за пречистена вода са: рН 6-9, ТСС≤50 mg/l, ТРЕСКА≤250 mg/l БПК5≤50 mg/l, N-tot≤ 10 mg/l, Масла ≤10 mg/l.

Имота граничи с път - с. Карapelит-гр. Тервел и няма да е необходимо изграждане и строителство на нови пътища.

Територията на имота, предмет на преписката е водоснабдена и присъединена към електроразхранване.

Отпадъчните води, които се формират са от производствената дейност и от персонала и същите ще се заустват в новопредвидената локална ПСОВ.

ИП не предвижда дейности от които да се образуват опасни вещества и да се осъществява контакт с води.


Изграждането на обекта е свързано с изкопни работи.

Инвеститора не възнамерява да използва или да съхранява опасни химични вещества на територията на площадката, предмет на ИП.

Съгласно наличната в БДДР информация:

На титуляр „Клас олио“ АД от Директора на БДДР - гр. Плевен е издадено разрешително № 11530489/03.05.2016 г. за водовземане от подземните води на воден обект (наименование на водоносния хоризонт) Долнокреден малм-валанжски и код на ПВТ BG1G0000J3K051, чрез ново водовземно съоръжение. Цели на водовземането са за охлаждане и за промишлено водоснабдяване, обект на водоснабдяването е производствено предприятие на „КЛАС ОЛИО“ АД в с. Карapelит, имот 189018.. Неразделна част от разрешителното е и Решение № 3205/12.03.2021 г. за продължаване срока на действие и изменение, съгласно което сока на действие на разрешителното се продължава до 03.12.2026 г. Съгласно т. VII от издаденото решение е добавена нова точка със следното съдържание - *Условия за отвеждане, пречистване и заустване на отпадъчните води, формирани от обекта: Формираните отпадъчни води от обекта се пречистват първично в ЛПСОВ, след което пречистените води се отвеждат в ПСОВ гр. Добрич, на основание сключен договор.*

1.1. Допустимост на ИП, спрямо мерките за постигане на добро състояние на водите, определени в ПУРБ 2016-2021 г. в Дунавски район:



1.1.1. ИП попада в следните водни тела (ВТ), както и зони за защита (ЗЗ) на водите:

➤ **Водосбор на повърхностно водно тяло:**

Код на ВТ	Име на ВТ	Географски обхват	Естествено /СМВТ/ ИВТ*	Екологично състояние/ потенциал	Химично състояние
BG1DJ345R1009	СУХА РЕКА	р. Суха от вливане на р. Караман до вливане на р. Добричка	Естествено	умерено	добро

*СМВТ-силно модифицирано водно тяло, ИВТ – изкуствено водно тяло; за СМВТ и ИВТ се определя екологичен потенциал

Поставените в ПУРБ 2016-2021 г. цели за повърхностно ВТ с код BG1DJ345R1009 до 2027 г. са: „Запазване на добро екологично и химично състояние“.

Съгласно Проекта на ПУРБ 2022-2027 г., състоянието на повърхностното ВТ е оценено като неизвестно екологично и химично състояние.

ИП е свързано с изграждане на ПСОВ за битови и промишлени отпадъчни води от рафинирането на сурови хранителни масла.

В инфомацията за ИП не е посочено водовземане и/или ползване на повърхностни водни тела при реализиране на ИП. Не се очаква реализирането на ИП да окаже пряко въздействие върху екологичното и химичното състояние на повърхностното водно тяло.

➤ **Обхват на разпространение на подземно водно тяло (ПВТ):**

Код на ВТ	Име на ВТ	Химично състояние	Количествено състояние
BG1G000000N049	Карстово-порови води в Неоген - Сармат - Добруджа	добро	добро
BG1G000K1NB050	Карстови води в Разградската формация	лошо	добро
BG1G0000J3K051	Карстови води в Малм-Валанжския басейн	добро	добро

Поставените в ПУРБ 2016-2021 г. цели за ПВТ с кодове BG1G000000N049 и BG1G0000J3K051 до 2027 г. са: „Запазване на добро количествено и химично състояние“. Поставените в ПУРБ 2016-2021 г. цели за ПВТ с код BG1G000K1NB050 до 2027 г. са: „1. Запазване на добро количествено състояние; 2. Постигане и запазване на добро химично състояние“.


Съгласно Проекта на ПУРБ 2022-2027 г., състоянието на трите ПВТ остава непроменено.

Съгласно приложената информация за ИП, водоснабдяването на обекта е съществуващо. Не се очаква реализирането на ИП да окаже пряко въздействие върху химичното и количественото състояние на ПВТ.

За предотвратяване и смекчаване на потенциалните неблагоприятни въздействия от реализирането на предвидените в ИП дейности се предвиждат описаните в т. 1 от настоящото становище мерки за запазване на доброто състояние на водите (в т. ч. забрани и ограничения).

➤ **Зони за защита (ЗЗ) на водите, съгласно чл. 119а, ал. 1 от ЗВ**

ЗЗ на водите	Вид на зоната	ИП попада (код и име)/не попада в ЗЗ
по т. 1	ЗЗ на питейните води от повърхностни ВТ	Не попада
	ЗЗ на питейните води от ПВТ	Попада: Всички ПВТ са определени като ЗЗ



33 на водите	Вид на зоната	ИП попада (код и име)/не попада в 33
		на питейните води.
по т. 2	Зона за отдих и водни спортове	Не попада
по т. 3	Чувствителна зона	Попада: BGCSARI03, Поречие на р. Дунав
	Нитратно уязвима зона	Не попада
по т. 4	Зона за стопански ценни видове риби	Не попада
по т. 5	Защитени територии, Зона за птици и Зона за местообитанията	Не попада

Съгласно актуализирания регистър на зоните за защита на водите за ПУРБ 2022-2027 г. към момента на издаване на настоящето становище, **няма промяна** в определените зони за защита.

➤ **Санитарно-охранителни зони (СОЗ), съгласно чл. 119, ал. 4, т. 2 от ЗВ**

Към настоящия момент, имотите обект на ИП **не попадат** в СОЗ учредени по реда на Наредба № 3/16.10.2000 г. за условията и реда за проучване, проектиране, утвърждаване и експлоатация на санитарно-охранителните зони около водоизточниците и съоръженията за питейно-битово водоснабдяване около водоизточниците на минерални води, използвани за лечебни, профилактични, питейни и хигиенни нужди (Наредба № 3).

Съгласно наличната в БДДР информация, ИП **не попада** в буферна зона с радиус 1 000 м около водоземни съоръжения за питейно-битово водоснабдяване без определена СОЗ.

1.1.2. Мерки, предвидени в ПУРБ 2016-2021 г. в Дунавски район, които е необходимо да се спазват при реализирането на ИП

А) Забрани и ограничения за този вид проекти в програмите от мерки:

Код на мярката	Наименование на мярката	Действия за изпълнение на мярката	Код на действие
PI_2	Осигуряване на подходящо пречистване на производствени отпадъчни води	Забрана за въвеждането в експлоатация на обекти, формиращи отпадъчни води и осъществяването на дейности без приети по установения ред пречиствателни съоръжения, освен в случаите, когато не са необходими	PI_2_1
UW_2	Осигуряване на събиране, отвеждане и пречистване на отпадъчни води на населените места	Забрана за включване на нови потребители, заустващи отпадъчни води, към канализационните системи на населените места, селищните и курортните образувания в случаите, когато не може да се осигури отвеждането и/или пречистването им	UW_2_3

Б) Мерки за достигане/запазване на доброто състояние/потенциал на водните тела, които следва да се имат предвид при реализация на предвидените дейности:

Код на мярката	Наименование на мярката	Действия за изпълнение на мярката	Код на действие
DP_2	Намаляване на дифузното замърсяване от промишлени дейности	Депониране на производствени отпадъци в съответствие с изискванията за третиране на отпадъци	DP_2_3



Код на мярката	Наименование на мярката	Действия за изпълнение на мярката	Код на действие
DP_14	Намаляване на дифузното замърсяване от отпадъци от населени места	Депониране на битови отпадъци в съответствие с изискванията за третиране на отпадъци	DP_14_2

Заклучение: Реализирането на ИП за „Изграждане на пречиствателно съоръжение за отпадъчни води (ПСОВ)“ в поземлен имот с идентификатор: 36419.189.33, с площ 5811 кв. м., земеделска територия, с НТП „За стопански двор“, в землището на село Карапелит, общ. Добричка е **допустимо** спрямо целите за постигане на добро състояние на водите, определени в ПУРБ 2016-2021 г. в Дунавски район, при спазване на посочените мерки в т. 1.1.2. от настоящото становище.

1.2. Допустимост на ИП спрямо мерките за постигане на добро състояние на водите, определени в ПУРН 2022-2027 г. (ПУРН)

1.2.1. Райони със значителен потенциален риск от наводнения (РЗПРН):

Съгласно представената информация, ИП не попада в РЗПРН, определени в процеса на актуализация на ПУРН и утвърдени от Министъра на околната среда и водите със Заповед № РД-804/10.08.2021 г.

1.2.2. Мерки, заложи в ПУРН, свързани с предвидените дейности:

В ПУРН 2022-2027 г. няма предвидени мерки, забрани и ограничения касаещи реализирането на ИП.

При реализирането на инвестиционното намерение следва да се имат предвид и приложимите мерки, съгласно Становище по Екологична оценка № 6-5/2023 г., на проекта на ПУРН.

Заклучение: Реализирането на ИП за „Изграждане на пречиствателно съоръжение за отпадъчни води (ПСОВ)“ в поземлен имот с идентификатор: 36419.189.33, с площ 5811 кв. м., земеделска територия, с НТП „За стопански двор“, в землището на село Карапелит, общ. Добричка е **допустимо** спрямо ПУРН 2022-2027 г. Дейностите предвидени в ИП не са в противоречие с предвидените мерки в ПУРН 2022-2027 г.

2. Забрани и ограничения, предвидени в ЗВ, по отношение на този вид инвестиционни предложения и/или въздействия, в резултат от реализирането им.

Изграждането на конструкции, инженерно-строителни съоръжения, постройки и други, при които се осъществява или е възможен контакт с подземните води, се извършва при условията и по реда на Закона за устройство на територията, при спазване на изискванията за опазване на подземните води съгласно Глава осма от ЗВ, съгласно чл. 46, ал. 2 от ЗВ.

С цел опазване на подземните води е необходимо при реализирането на ИП да се спазват забраните на чл. 118а, ал. 1, т. 3÷4 от ЗВ.

За предвидената за изграждане ПСОВ са приложими изискванията и забраната на чл. 127 от ЗВ.

Последващото отвеждане на пречистените отпадъчни води в ПСОВ гр. Добрич се извършва при спазване на изискванията на Наредба № 7 за условията и реда за заустване на производствени отпадъчни води в канализационните системи на населените места (Наредба № 7) и при спазване условията на Разрешително №



11530489/03.05.2016 г. за водовземане от подземните води чрез ново водовземно съоръжение.

На основание на чл. 4, ал. 5 от Наредба № 7 в срок 14 дни от датата на сключването на договора, абонатът е длъжен да изпрати копие от договора в съответната басейнова дирекция.

Потенциалните въздействия в резултат от реализирането от ИП са описани и взети предвид при направените заключения за допустимостта на ИП в т. 1. от настоящото становище.

3. Информация за съществуващи или разрешени въздействия върху водното тяло в района, които да бъдат взети предвид при последваща процедура по Глава шеста от ЗООС.

Актуалните регистри на разрешителни и решения, издадени от БДДР с център гр. Плевен са налични на интернет страницата на БДДР в раздел Регистри - <http://www.bd-dunav.org/content/registri/razreshitelni-i-resheniia/>.

4. Информация за свободните водни ресурси в частта от подземно водно тяло, от което се предвижда водовземане (чрез съществуващи или чрез нови съоръжения), опасността от замърсяване на подземните води в процеса на изграждане на нови тръбни (сондажни) кладенци и изисквания за предотвратяване на замърсяването.

Не е предмет на ИП.

5. Мотивирана оценка на значителното въздействие върху водите и водните екосистеми.

Реализиране на ИП за „Изграждане на пречиствателно съоръжение за отпадъчни води (ПСОВ)“ в поземлен имот с идентификатор: 36419.189.33, с площ 5811 кв. м., земеделска територия, с НТП „За стопански двор“, в землището на село Карапелит, общ. Добричка е **допустимо** от гледна точка на постигане целите на околната среда и няма да окаже негативно въздействие върху водите и водните екосистеми, при спазване на мерките, посочени в т. 1 и законовите изисквания посочени в т. 2 от настоящото становище.

6. Заключение за приложимостта на чл. 93, ал. 9, т. 3 от ЗООС

Разпоредбите на чл. 93, ал. 9, т. 3 от ЗООС са **неприложими** за ИП за „Изграждане на пречиствателно съоръжение за отпадъчни води (ПСОВ)“ в поземлен имот с идентификатор: 36419.189.33, с площ 5811 кв. м., земеделска територия, с НТП „За стопански двор“, в землището на село Карапелит, общ. Добричка.

С уважение,

ИНЖ. РУМЕЛИЯ ПЕТРОВА

Директор на Басейнова дирекция „Дунавски район“



За Директор: Р. Маринчев
Директор на Дирекция: "Контрол"
Заповед за заместване:
№ 44/20.06.



ISO 9001



5800 гр. Плевен, ул. „Чаталджа“ №60

тел.: +359 64 88 51 00

e-mail: dunavbd@bDDR.bg, web: www.bd-dunav.bg

