



РЕПУБЛИКА БЪЛГАРИЯ

Министерство на околната среда и водите

Басейнова дирекция „Дунавски район“

изх.№ РР-04-49-(.....)
гр. Плевен,2025 г.

СЪОБЩЕНИЕ

съгласно чл.62а, ал.1 от Закона за водите

На основание чл. 62а, ал. 1, във връзка с чл. 46, ал. 1, т. 2 и чл. 52, ал. 1, т. 4 от Закона за водите (ЗВ) в Басейнова дирекция „Дунавски район“ гр. Плевен е постъпило заявление за откриване на процедура за издаване на разрешително за ползване на воден обект, придружено с изискващите се данни и документи по чл. 60, ал. 1, ал. 2 и ал. 4 от Закона за водите.

1. Цел на заявеното ползване на водния обект: Аквакултури и свързаните с тях дейности.

2. Водно тяло, в което се предвижда ползването: язовир, представляващ поземлен имот с идентификатор ПИ 63416.19.33 с НТП язовир (водно огледало) и ПИ с идентификатор 63416.19.34 с НТП: за водностопанско, хидромелиоративно съоръжение (язовирна стена) по КККР на с. Русаля, община Велико Търново, област Велико Търново, водно тяло с код *BG1YN400R1012*.

2а. Заявление вх. № РР-04-49/24.06.2024 г. за откриване на процедура за издаване на разрешително за ползване на воден обект – язовир “Русаля”, представляващ поземлен имот с идентификатор ПИ 63416.19.33 с НТП язовир (водно огледало) и ПИ с идентификатор 63416.19.34 с НТП: за водностопанско, хидромелиоративно съоръжение (язовирна стена) по КККР на с. Русаля, община Велико Търново, област Велико Търново, с цел аквакултури и свързаните с тях дейности.

Извършена преценка на заявлението по чл. 61 от Закона за водите, при което е установено, че заявлението и приложената документация не отговарят на изискванията на Закона;

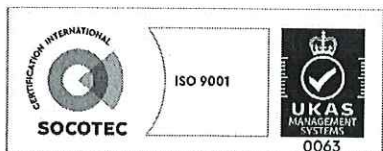
Уведомяване на заявителя да отстрани недостатъците с писмо изх. № РР-04-49(1)/09.07.2024 г.;

Писмо с вх. № РР-04-49(3)/27.08.2024 г. от заявителя с което са представени допълнителни документи за отстраняване несъответствията на преписката, в съответствие с изискванията на ЗВ и Наредбата за ползването на повърхностните води.

На основание чл.60, ал.13, т.4 от Закона за водите (ЗВ) от БДДР е изискана служебно информация от Община Велико Търново, за наличие или липса на задължения на юридическото лице - заявител. От Община Велико Търново е предоставена информация по чл.87, ал.11 от ДОПК, с която уведомяват БДДР, че юридическото лице - заявител **има задължения.**

С писмо изх. № РР-04-49-(6)/22.10.2024 г. на заявителя е даден 14-дневен срок за заплащане на задълженията.

На основание чл.60, ал.13, т.4 от Закона за водите (ЗВ) от БДДР е изискана втори път служебно информация от Община Велико Търново, за наличие или липса на



5800 гр. Плевен, ул. „Чаталджа“ №60
тел.: +359 64 88 51 00
e-mail: dunavbd@bDDR.bg, web: www.bd-dunav.bg



задължения на юридическото лице - заявител. От Община Велико Търново е предоставена информация по чл.87, ал.11 от ДОПК, с която уведомяват БДДР, че юридическото лице - заявител **няма задължения.**

На основание чл.60, ал.13, т.4 от Закона за водите (ЗВ) от БДДР е изискана служебно информация от ТД – НАП, за наличие или липса на задължения на юридическото лице - заявител. От Национална агенция за приходите е предоставена информация по чл.87, ал.11 от ДОПК, с която уведомяват БДДР, че юридическото лице - заявител **има задължения.**

С писмо изх. № РР-04-49-(9)/03.01.2025 г. на заявителя е даден 14-дневен срок за заплащане на задълженията.

На основание чл.60, ал.13, т.4 от Закона за водите (ЗВ) от БДДР е изискана последващ път служебно информация от ТД – НАП, за наличие или липса на задължения на юридическото лице - заявител. От Национална агенция за приходите е предоставена информация по чл.87, ал.11 от ДОПК, с която уведомяват БДДР, че юридическото лице - заявител **няма задължения.**

На основание чл.60, ал.13, т.4 от Закона за водите (ЗВ) от БДДР е изискана служебно информация от Община Павликени, за наличие или липса на задължения на юридическото лице - заявител. От Община Павликени е предоставена информация по чл.87, ал.11 от ДОПК, с която уведомяват БДДР, че юридическото лице - заявител **няма задължения.**

Извършена е проверка относно наличие/липса на задължения на юридическото лице - заявител към ПУДООС с влязъл в сила АУПДВ, при което е установено, че заявителят **няма задължения.**

Направена преценка съгласно чл.62, ал.1 от Закона за водите, която е положителна.

Преценката по чл.62, ал.1 от Закона за водите се извършва спрямо План за управление на речните басейни (ПУРБ) 2022 – 2027 г., приет с Решение № 917/ 31.12.2024 г. на Министерски съвет и План за управление на риска от наводнения (ПУРН) 2022 – 2027, приет с Решение № 941/ 28.12.2023 г. на Министерски свет. Преценката е съобразена със следното:

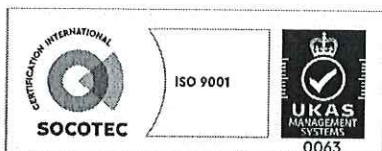
Мястото на ползване – язовир в землището на с. Русаля, община Велико Търново попада в обхвата на повърхностно водно тяло, категория река от поречие Янтра с име **Росица YNRWB1012** с код - **BG1YN400R1012**. Географско описание на водното тяло: река Росица от язовир Александър Стамболийски до вливане на р. Негованка при Ресен. Дължина на водното тяло: 48,700 км.

Екологичното състояние на повърхностното водно тяло е умерено, а химичното състояние на повърхностното водно тяло е добро.

В ПУРБ 2022-2027 за водното тяло е обосновано изключение от постигане на добро състояние по отношение на показателите с отклонение от СКОС на основание чл. 156в от Закона за водите. Показатели с отклонение от СКОС за добро екологично състояние - Макрофити, Макрозообентос. Поставените цели за повърхностно водно тяло с код BG1YN400R1012 до 2027 г. са: *„Постигане на СКОС за добро екологично състояние по показатели Макрофити, Макрозообентос до 2027г. Предотвратяване влошаване на екологичното състояние по останалите елементи за качество. Предотвратяване на влошаването и запазване на добро екологично състояние“*.

Частта от водното тяло, в която е разположен водният обект, за който се иска разрешително за ползване не попада в защитени зони по Натура 2000, обявени за опазване на местообитания и биологични видове.

Мястото на ползване не попада в ЗЗ за ПБВ от повърхностни води.



5800 гр. Плевен, ул. „Чаталджа“ №60
 тел.: +359 64 88 51 00
 e-mail: dunavbd@bDDR.bg, web: www.bd-dunav.bg



Заявеното искане за ползване на повърхностен воден обект – язовир в землище с. Русаля, община В.Търново, не попада в ограничителни и/или забранителни мерки, предвидени в ПУРБ, т.е. заявеното ползване е **допустимо** според Плана за управление на речните басейни (ПУРБ) в Дунавски район за басейново 2022-2027 година, приет с Решение № 917/31.12.2024 г. на Министерски съвет.

Съгласно ПУРН 2022-2027 г. заявеното ползване на воден обект не попада в район със значителен потенциален риск от наводнения по чл.146г от ЗВ.

В програмата от мерки, заложи в ПУРН 2022 – 2027 г. в Дунавски район няма предвидени забрани и ограничения, касаещи реализирането на заявеното ползване.

3. Системи или съоръжения, чрез които ще се реализира ползването:

- **Площ на язовира (залята площ) – 36 907 м²;**
- **Язовирна стена – гравитационна – язовирна стена от насип - кота корона на язовирната стена – 174,24 м;**
- **Максимален завирен обем на водоема – 121 000 м³, от които:**
 - полезен – 103 500 м³;
 - мъртъв – 17 500 м³;
- **Преливник – траншееен:**
 - ширина на преливника – 9,50 м;
 - кота на преливния ръб – 173,24 м;
- **Основен изпускател – тръбен, стоманен:**
 - дължина – 42 м;
 - диаметър – Ø 250 мм;

4. Място на ползване, местност, административно-териториална и териториална единица, код по ЕКАТТЕ: Язовир, представляващ поземлен имот с идентификатор ПИ 63416.19.33 и ПИ с идентификатор 63416.19.34 по КККР на с. Русаля, община Велико Търново, област Велико Търново с ЕКАТТЕ 63416.

Географски координати на точка от мястото на ползване:
(точка от язовирната стена)

СШ 43°10'47,36" и ИД 25°26'27,93"

5. Проектни параметри на ползването: Язовир с площ (залята площ) – 36907 м²;

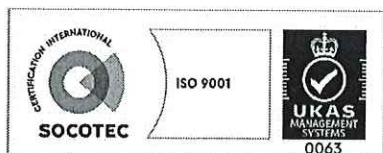
6. Условия, при които би могло да се предостави правото за използване на водите:

6.1. Задължения при ползването на водния обект:

6.1.1. Да не се допуска замърсяване на околната среда и водите.

6.1.2. Да се осъществява оптимално дейността риборазвъждане (хранене и здравословно състояние на рибите) с цел предотвратяване на негативен ефект върху водната екосистема.

6.2. Задължение за заплащане на такси и индивидуални показатели за определяне на таксата за предоставеното право на използване на водите: Не се предвижда заплащане на такси, съгласно чл.194 от Закона за водите.



5800 гр. Плевен, ул. „Чаталджа“ №60
тел.: +359 64 88 51 00
e-mail: dunavbd@bDDR.bg, web: www.bd-dunav.bg



6.3. Задължения за провеждане на собствен мониторинг и специфични изисквания към местата за мониторинг и програмата за мониторинг:

6.3.1. Да се взема един път годишно водна проба от язовира от акредитирана лаборатория, като се изследват качествата на водата по следните показатели: разтворен кислород, биохимична потребност от кислород за 5 денонощия (БПК₅), фосфати и неразтворени вещества, съгласно чл.67, ал.1 и чл.68 от Наредба №1/11.04.2011 г. за мониторинг на водите (ДВ бр.34/2011г.).

6.3.2. Да представи в Басейнова дирекция Дунавски район резултатите от провеждания физико-химичен мониторинг в срок от 15 дни, считано от извършване на анализа.

6.4. Уведомяване на контролиращия орган:

6.4.1. Да уведоми Басейнова дирекция Дунавски район незабавно – по време на преминаване на големи водни количества при високи вълни, при възникване на аварийни условия или предизвикано замърсяване.

6.4.2. Да уведоми Басейнова дирекция Дунавски район незабавно - при приключване използването на водния обект преди крайния срок на действие на разрешителното.

6.5. Опазване на водите и околната среда:

6.5.1. Да не допуска замърсяване на околната среда и водите.

6.5.2. Да не се извършва засаждане на дървета и храсти, изхвърляне на отпадъци, предмети и други материали.

6.6. Предоставяне информация за изпълнени дейности: Ежегодно в срок до 31 март на следващата година да предоставя на Директора на Басейнова дирекция Дунавски район с център град Плевен доклад за изпълнение на условията в разрешителното, неразделна част от който са всички измервания и резултати от извършения мониторинг.

6.7. Изпълнението на разрешените дейности: Да не се извършва изпускане на води с цел улов на аквакултури;

6.8. Специфични условия на разрешената дейност:

6.8.1. Да се изпълняват предписанията на компетентните органи от проверки на ДА "Гражданска защита".

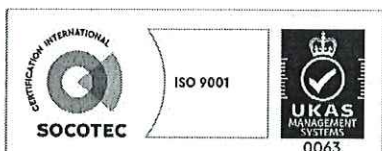
6.8.2. Да се изпълняват предписанията на Комисиите, назначени със Заповед на Облстния управител, във връзка с чл.138а, ал.3 от ЗВ и чл.115 от Наредбата за условията и реда за осъществяване на техническата и безопасната експлоатация на язовирните стени и съоръженията към тях и за осъществяване на контрол за техническото им състояние;

6.8.3. Да се следи за техническото състояние на язовирната стена и съоръженията към нея – непрекъснато наблюдение.

6.8.4. Режимът на риболов да се осъществява съгласно Закон за рибарството и аквакултурите (ДВ, бр. 41/2001 г.).

6.8.5. Разрешителното не дава право за водовземане от язовир представляващ поземлен имот с идентификатор ПИ 63416.19.33 и ПИ с идентификатор 63416.19.34 по КККР на с. Русаля, община Велико Търново, област Велико Търново.

6.9. Осигуряване достъп при осъществяване на котрол на разрешителното и предоставяне на необходимите документи, данни, сведения, справки и обяснения, свързани с разрешеното ползване и предмета на проверката:



5800 гр. Плевен, ул. „Чаталджа“ №60
 тел.: +359 64 88 51 00
 e-mail: dunavbd@bDDR.bg, web: www.bd-dunav.bg



6.9.1. Титулярът на разрешителното е длъжен да допуска по всяко време контролиращия орган до местата на ползване с оглед извършването на контрол на изпълнението на условията на разрешителното;

6.9.2. Титулярът на разрешителното е длъжен да представя на контролиращия орган необходимите документи, данни, сведения, справки и обяснения, свързани с разрешеното ползване и предмета на проверката.

6.10. Продължаване на разрешителното:

6.10.1. **Продължаване срока на действие на разрешителното** се извършва по реда на чл.78 от Закона за водите, като молбата за продължаване срока на действие на разрешителното се подава пред органа, който го е издал, **преди изтичането му;**

6.10.2. **Изменението** на разрешителното се извършва по реда на чл.72÷чл.77 от Закона за водите.

6.10.3. **Прекратяване на действието** на разрешителното се извършва по реда и при условията на чл.79 от Закона за водите.

6.11. Отнемане на разрешителното:

6.11.1. Отнемане на разрешителното може да се постанови, включително и за:

6.11.1.1. Осъществяване на водовземане и/или ползване извън целите, посочени в разрешителното.

6.11.1.2. Нарушаване условията на разрешителното.

6.11.1.3. Неупражняване на права, предоставени с разрешителното, в определения в него срок.

6.11.1.4. Неупражняване на права в определените в разрешителното параметри на използването.

6.11.2. Отнемането може да се отнася до част от ползването, в който случай Директора на басейнова дирекция за управление на водите в Дунавски район с център гр. Плевен определя тази част.

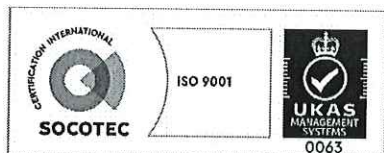
6.11.3. Отнемането на разрешителното при констатирани нарушения на целите, параметрите и на което и да е от условията за отнемане, при които е разрешено ползването на водния обект, не освобождава титуляра на разрешителното от административно наказателна отговорност по чл.200 от Закона за водите.

7. Място за представяне на писмени възражения или предложения от заинтересованите лица: Басейнова Дирекция Дунавски район с център гр. Плевен, ул. "Чаталджа" № 60.

Съгласно чл.64, ал.1, т.2 и т.3 от ЗВ заинтересованите лица могат да възразят срещу издаването на Разрешителното или да предложат условия, при които същото да бъде издадено, с оглед гарантиране на лични или обществени интереси, **в 14 дневен срок от обявяване на съобщението.**

ИНЖ. РУМЕЛИЯ ПЕТРОВА

Директор на Басейнова дирекция „Дунавски район“



5800 гр. Плевен, ул. „Чаталджа“ №60
 тел.: +359 64 88 51 00
 e-mail: dunavbd@bddd.bg, web: www.bd-dunav.bg

