



РЕПУБЛИКА БЪЛГАРИЯ

Министерство на околната среда и водите

Басейнова дирекция „Дунавски район“

Изх. № PP-02-43 - (1)
гр. Плевен, 20.03.2025 г.

СЪОБЩЕНИЕ

съгласно чл.62а, ал.1 от Закона за водите

На основание чл. 62а, ал. 1, във връзка с чл. 44 и чл. 52, ал. 1, т. 4 на Закона за водите (ЗВ) в Басейнова Дирекция „Дунавски район“ гр. Плевен и постъпило Заявление за откриване на процедура за издаване на разрешително за водовземане чрез съществуващи съоръжения, придружено с изискващите се по чл. 60 от ЗВ данни и документи, обявявам следното съобщение:

1. Цел на заявеното използване на водите: „Водоснабдяване за животновъдство“;

2. Водно тяло, в което се предвижда използване на водите: „Пукнатинни води в района на р. Ерма и р. Искър“ – BG1G00000K2038.

2а. Фактическите основания, при които се издава разрешителното, включително състояние на водното тяло, определените цели и мерки в действащите планове за управление на речните басейни

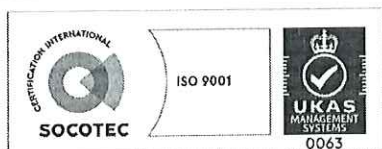
Заявление с вх. № PP-02-43/24.01.2025 г. за издаване на разрешително за водовземане от подземни води чрез съществуващи съоръжения и приложените към него документи. Преценка на заявлението по чл.61 от Закона за водите, при която е установено че заявлението и приложените документи отговарят на изискванията на Закона за водите. Становище изх. № 16796-11061/ 30.12.2024 г. на РИОСВ - гр. София, че инвестиционното предложение не подлежи на процедура по реда на глава шеста от ЗООС.

БДДР е направила запитване в НАП ТД София, офис София за наличие или липса на задължения по чл.87, ал.11 от ДОПК на юридическото лице, на което с изх. № 235532501535056/18.03.2025 г. агенцията е отговорила, че дружеството няма задължения.

Извършена проверка в БДДР за наличие на задължения по Закона за водите към ПУДООС с влязъл в сила АУПДВ и е установено, че заявителят няма задължения.

Направената преценка, съгласно чл.62, ал.1 от Закона за водите, е положителна и е изготвена спрямо План за управление на речните басейни (ПУРБ) 2022-2027 г., приет с Решение № 917 / 31.12.2024 г. на Министерски съвет, който се прилага до приемането на актуализирания план, и План за управление на риска от наводнения (ПУРН) 2022 – 2027, приет с Решение № 941/ 28.12.2023 г. на Министерски съвет.

ПВТ „Пукнатинни води в района на р. Ерма и р.Искър“ с код BG1G00000K2038 е оценено в ПУРБ в добро количествено и добро химично състояние. Поставените цели в



5800 гр. Плевен, ул. „Чаталджа“ №60
тел.: +359 64 88 51 00
e-mail: dunavbd@bDDR.bg, web: www.bd-dunav.bg



ПУРБ за количественото и химичното състояние на подземно водно тяло са: 1. Запазване на добро количествено състояние; 2. Запазване на добро химичното състояние.

3. Системи или съоръжения, чрез които ще се реализира използването:

„КИ Есениците – Пангея Био – Голема Раковица, Елин Пелин“ (Каптаж на извор)

Каптирането на изворните води е направено при изхода на подземните води от скалите, като за целта е извършено разчистване на покривните материали, поставен е дренажен материал и е монтирана водовземна тръба 1,5".

Каптажна камера: Водите от извора се събират в желязна цистерна (водна камера) с обем 25 куб.м., поставена непосредствено пред изхода на подземните води. Цистерната е облицована с циментова замазка. Изливането на изворните води във водната камера става през кръгъл отвор в горнището на цистерната. До водната камера има сухо помещение от бетон с дълбочина 2,80 м (2,20 м + 0,60 м над устие отвор), изпълняващо ролята на помпена станция.

Водите от помпеното помещение се изтласкват към напорен резервоар, представляващ подобен тип цистерна. От напорния резервоар водите гравитачно се подават за водопой на животните.

4. Място на водовземане: ПИ с идентификатор 15432.386.11 в м. „Есениците“, с. Голема Раковица, Община Елин Пелин, Софийска област, ЕККАТЕ 15432.

Географски координати в система WGS 84: N-42°35'34.86" E-23°51'58.38"

Геодезически координати в с-ма 1970 г, К 9 X – 4592067.61 Y – 8543135.02

Надморска височина в Балтийска височинна система: Н= 846.76 м.

5. Обект на водоснабдяване: животновъден комплекс за отглеждане на едър рогат добитък /краеферма/ в ПИ с идентификатор 15432.386.11 в м. „Есениците“, с. Голема Раковица, Община Елин Пелин, Софийска област, ЕККАТЕ 15432.

6. Проектни параметри на използването:

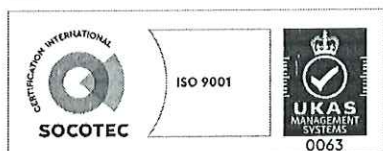
Средноденоношен дебит: 0,4 л/сек;

Минимално годишно водно количество: 6307куб.м/годишно.

Годишно водно количество: 12614 куб.м/год. за „Водоснабдяване за животновъдство“;

7. Условия, при които би могло да се предостави правото за използване на водите:

- Да се монтират отделни водомерни устройства за отчитане на използваната подземна вода по различните цели.
- Да се поддържат в изправност разходомерните устройства.
- Да извършва ежемесечно отчет на добитите водни количества;
- Да се извършва ежемесечно измерване на дебита на извора, във връзка със съставяне на хидрограма за преценка на ресурса;
- Данните от наблюденията да се вписват в дневник, заверен от БДДР Плевен.
- Да се извършва ежегодно химичен анализ на добиваната подземна вода в акредитирана лаборатория по показателите рН, електропроводимост, концентрация на разтворен кислород, амониум йони, нитрати, нитрити, фосфати, хлориди и сулфати.
- Да се спазват и да не се нарушават параметрите на водовземането – средноденоношен дебит и разрешено водно количество
- Да се заплаща такса водовземане за добитите водни количества.




8. Място за представяне на писмени възражения или предложения от заинтересованите лица: Басейнова Дирекция „Дунавски район“ гр. Плевен, на адрес: гр.Плевен - 5800, ул.”Чаталджа” № 60.

Съгласно чл.64, ал.1, т.2 и т.3 от ЗВ заинтересованите лица могат да възразят срещу издаването на разрешителното или да предложат условия, при които същото да бъде издадено, с оглед гарантиране на лични или обществени интереси, **в 14 дневен срок от обявяване на съобщението.**

ИНЖ. РУМЕЛИЯ ПЕТРОВА

Директор на Басейнова дирекция Дунавски район



5800 гр. Плевен, ул. „Чаталджа” №60
тел.: +359 64 88 51 00
e-mail: dunavbd@bldr.bg, web: www.bd-dunav.bg

