



# РЕПУБЛИКА БЪЛГАРИЯ

Министерство на околната среда и водите

Басейнова дирекция „Дунавски район“

Изх. № РР-02-334 (7)

Гр. Плевен, .....25.02.....2025 г.

## СЪОБЩЕНИЕ

съгласно чл.62а, ал.1 от Закона за водите

На основание чл.62а, ал.1, във връзка с чл.44, ал.1 и ал.2 и чл.52, ал.1, т.4 на Закона за водите (ЗВ) и постъпило Заявление с Вх. № РР-02-334/26.09.2024 г. в БДДР за откриване на процедура за издаване на разрешително за водовземане от подземни води, придружено с изискващите се по чл.60, ал.1, ал.2 и ал. 6 от ЗВ данни и документи.

### 1. Цел на заявеното използване на водите:

- Самостоятелно водоснабдяване за напояване на земеделски култури

### 2. Водно тяло, в което се предвижда използване на водите:

„Карстови води в Русенската формация“ с код BG1G0000K1B041

### 2а. Фактическите основания, при които се издава разрешителното, включително състояние на водното тяло, определените цели и мерки в действащите планове за управление на речните басейни

Постъпило Заявление с Вх. № РР-02-334/26.09.2024 г. в БДДР за откриване на процедура за издаване на разрешително за водовземане от подземни води, придружено с изискващите се по чл.60, ал.1, ал.2 и ал. 6 от ЗВ данни и документи.

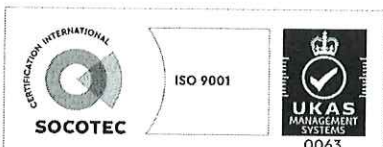
След преглед по чл. 61 от Закона за водите на представената документация в БДДР за издаване на разрешително за водовземане от подземни води от тръбен кладенец „ТК Р -1хг – Консервна фабрика – Юпер“ е установено, че документацията не отговаря на изискванията на чл.61 от Закона за водите. С писмо изх. № РР-02-334 (1)/23.10.2024 г. е уведомен заявителя да отстрани несъответствията по преписката. С писма вх. № РР-02-334 (2)/19.12.2024 г. и вх. № РР-02-334(3)/27.12.2024 г. е представена част от необходимата документация. С писмо изх. № РР-02-334 (4)/16.01.2025 г. е уведомен заявителя да представи липсващата документация, което е направено с вх. № РР-02-334(5)/03.02.2025г. и вх. № РР-02-334(6)/24.02.2025г.

Направена е повторна преценка по чл.61 от ЗВ на документацията и е установено, че същата отговаря на изискванията на ЗВ.

БДДР е направила запитване в НАП ТД Варна, офис Разград за наличие или липса на задължения по чл.87, ал.11 от ДОПК на юридическото лице, на което агенцията е отговорила, че няма задължения. Извършена проверка в БДДР за наличие на задължения по Закона за водите към ПУДООС с влязъл в сила АУПДВ и е установено, че заявителя няма задължения.

Преценката е изготвена спрямо План за управление на речните басейни (ПУРБ) 2022-2027 в ДРБУ е приет с Решение на министерски съвет № 917/31.12.2024 г.

Обект на преценка е водовземане от ПВТ „Карстови води в Русенската формация“ с код BG1G0000K1B041, което е оценено в ПУРБ в добро количествено и лошо химично състояние. Съгласно ПУРБ, целите за опазване на околната среда за подземните води за тялото са: 1. Запазване на добро количествено състояние; 2. Предотвратяване на влошаването на химичното състояние по показатели NO3 и PO4; 3. Запазване на добро химично състояние по



5800 гр. Плевен, ул. „Чаталджа“ №60  
тел.: +359 64 88 51 00  
e-mail: [dunavbd@bddr.bg](mailto:dunavbd@bddr.bg), web: [www.bd-dunav.bg](http://www.bd-dunav.bg)



останалите показатели.

### 3. Системи или съоръжения, чрез които ще се реализира използването:

**„ТК Р Их – Консервна фабрика – Юпер” (Гръбен кладенец)**

Дълбочина на кладенеца **152.0 м**. Сондиране с диаметър  $\varnothing$  311 мм, монтиране на стоманена кондукторна колона  $\varnothing$  244.5/10 мм в интервала от 0.00 до 53.0 м, задтръбно циментирана. Сондиране с диаметър  $\varnothing$  219 мм в интервала от 53.0 до 152.0 м, като интервалът е необсаден. На около 3 м от кладенеца е изградена водомерна шахта с размери 100x200x100 см, която се затваря с метален капак.

Експлоатацията на кладенеца ще се осъществява с потопяема помпа на фирма "TECNIDRO" модел 8E-110/11B-8125 спусната на дълбочина 135 метра с дебит  $Q = 32$  л/сек, Мах.напор = 125 м

**4. Място на водоземане:** УПИ VIII Консервна фабрика, кв.67 по ПУП на с.Юпер,общ.Кубрат, одобрен със Заповед № 618/1967г. и променен със Заповед № 378/26.09.1996г.

Географски координати в система WGS 84:

**N 43°54'39.110" E 26°23'19.969"**

Надморска височина в Балтийска система:

**Z = 105.38 м**

**5. Обект на водоснабдяване:** Напояване на 1000 дка зърнени култури чрез дъждуване в землището на с.Юпер, общ.Кубрат, област Разград:

- Поземлени имоти в м. СЛАТИНА ГРЕДА, **масив 400:** 86091.400.1, 86091.400.2, 86091.400.3, 86091.400.4, 86091.400.5, 86091.400.6, 86091.400.7, 86091.400.12, 86091.400.13

- Поземлени имоти в м. СЛАТИНА ГРЕДА, **масив 401:** 86091.401.1, 86091.401.2, 86091.401.3, 86091.401.4, 86091.401.13, 86091.401.14, 86091.401.15, 86091.401.16, 86091.401.49, 86091.401.50, 86091.401.51, 86091.401.56, 86091.401.57

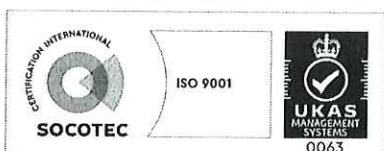
- Поземлени имоти в м. СЛАТИНА ГРЕДА, **масив 402:** 86091.402.1, 86091.402.3, 86091.402.5, 86091.402.6, 86091.402.7, 86091.402.9, 86091.402.21, 86091.402.22, 86091.402.24, 86091.402.25, 86091.402.26, 86091.402.28, 86091.402.38, 86091.402.42, 86091.402.43, 86091.402.52, 86091.402.53, 86091.402.71, 86091.402.73, 86091.402.74, 86091.402.75, 86091.402.79

- Поземлени имоти в м. СЛАТИНА ГРЕДА, **масив 412:** 86091.412.1, 86091.412.2, 86091.412.3, 86091.412.4, 86091.412.5, 86091.412.6, 86091.412.7, 86091.412.29, 86091.412.31, 86091.412.32, 86091.412.35, 86091.412.36, 86091.412.39, 86091.412.41, 86091.412.42, 86091.412.43, 86091.412.44, 86091.412.46, 86091.412.47, 86091.412.48, 86091.412.49

- Поземлени имоти в м. СЛАТИНА ГРЕДА, **масив 413:** 86091.413.1, 86091.413.2, 86091.413.4, 86091.413.5, 86091.413.6, 86091.413.7, 86091.413.8, 86091.413.9, 86091.413.11, 86091.413.12, 86091.413.13

- Поземлени имоти в м. СТАРИТЕ ПРАСКОВИ, **масив 416:** 86091.416.1, 86091.416.2, 86091.416.3, 86091.416.4, 86091.416.5, 86091.416.6, 86091.416.8, 86091.416.9, 86091.416.11, 86091.416.12, 86091.416.14, 86091.416.15, 86091.416.16, 86091.416.17, 86091.416.18, 86091.416.19, 86091.416.21, 86091.416.22, 86091.416.23

- Поземлени имоти в м. СЛАТИНА ГРЕДА, **масив 417:** 86091.417.1, 86091.417.2, 86091.417.3, 86091.417.4, 86091.417.5, 86091.417.6, 86091.417.7, 86091.417.8, 86091.417.9, 86091.417.11, 86091.417.12, 86091.417.13, 86091.417.14, 86091.417.15, 86091.417.16, 86091.417.17, 86091.417.18, 86091.417.19, 86091.417.21, 86091.417.22, 86091.417.23,



5800 гр. Плевен, ул. „Чаталджа” №60

тел.: +359 64 88 51 00

e-mail: [dunavbd@bDDR.bg](mailto:dunavbd@bDDR.bg), web: [www.bd-dunav.bg](http://www.bd-dunav.bg)



86091.417.24, 86091.417.27, 86091.417.29, 86091.417.31, 86091.417.32, 86091.417.33, 86091.417.34, 86091.417.35, 86091.417.36, 86091.417.37, 86091.417.38

- Поземлени имоти в м. СТАРИТЕ ПРАСКОВИ, **масив 420**: 86091.420.1, 86091.420.2, 86091.420.3, 86091.420.5, 86091.420.11, 86091.420.12, 86091.420.14, 86091.420.15, 86091.420.16, 86091.420.17, 86091.420.18, 86091.420.19, 86091.420.21, 86091.420.22, 86091.420.24, 86091.420.25, 86091.420.26, 86091.420.27, 86091.420.28, 86091.420.29, 86091.420.31, 86091.420.32, 86091.420.33, 86091.420.34, 86091.420.35, 86091.420.457, 86091.420.458;

- Поземлени имоти в м. СЛАТИНА ГРЕДА, **масив 422**: 86091.422.2, 86091.422.4, 86091.422.5, 86091.422.7, 86091.422.8, 86091.422.9, 86091.422.16, 86091.422.18, 86091.422.21, 86091.422.22, 86091.422.23, 86091.422.31, 86091.422.32, 86091.422.33, 86091.422.37, 86091.422.39, 86091.422.41, 86091.422.43, 86091.422.47, 86091.422.48, 86091.422.49, 86091.422.51, 86091.422.52, 86091.422.56, 86091.422.57

- Поземлени имоти в м. СТАРИТЕ ПРАСКОВИ, **масив 426**: 86091.426.1, 86091.426.2, 86091.426.3, 86091.426.4, 86091.426.9, 86091.426.13, 86091.426.14, 86091.426.16, 86091.426.21, 86091.426.22, 86091.426.23, 86091.426.24, 86091.426.25, 86091.426.26, 86091.426.29, 86091.426.30, 86091.426.31, 86091.426.32, 86091.426.33, 86091.426.36, 86091.426.37, 86091.426.38, 86091.426.39, 86091.426.41, 86091.426.42, 86091.426.43

- Поземлени имоти в м. СЛАТИНА ГРЕДА, **масив 428**: 86091.428.3, 86091.428.4, 86091.428.5, 86091.428.6, 86091.428.14, 86091.428.15, 86091.428.16, 86091.428.17, 86091.428.18, 86091.428.21, 86091.428.22, 86091.428.25, 86091.428.26, 86091.428.27, 86091.428.31, 86091.428.32, 86091.428.33, 86091.428.34, 86091.428.35, 86091.428.36, 86091.428.37, 86091.428.38, 86091.428.39

#### **6. Проектни параметри на използването:**

**Средноденонощен дебит:** 23 л/сек;

**Максимален дебит:** 32 л/сек до 17.25 часа/дневно

**Годишен воден обем:** 725328 куб.м./год.

**Сезонно водно количество:** 330200 куб.м./год. от 1 април до 30 септември – 168 дни

**Минимално необходимо водно количество:** 330200 куб.м./год.

**Статично водно ниво:** СВН= 94 м и Кота СВН – 11.38 м

**Допустимо понижение:**  $S_{\text{макс.доп.}} = 24.40$  м при  $DВН_{\text{макс.}} = 118.40$  м

#### **7. Условия, при които би могло да се предостави правото за използване на водите:**

- Да се извършва ежемесечно: Измерване на черпените водни количества от кладенеца

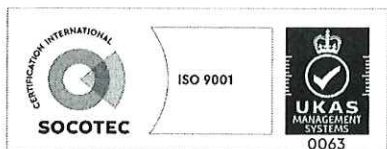
- Да се извършва ежемесечно измерване на динамичното водно ниво и веднъж в началото на всеки сезон - статичното водно ниво

- Собственият мониторинг по Наредба № 1/10.10.2007 г., чл. 80 ал. 1, т. 1, буква "а" включва:

1. ежегодно изследване на химичния състав на черпените подземни води на кладенеца по:

- а) показателите рН, електропроводимост, концентрация на разтворен кислород, амониеви йони, нитрати, нитрити, фосфати, хлориди и сулфати;

- б) други показатели, по които водното тяло е определено в риск да не постигне добро химично състояние на подземните води – нитрати и фосфати;



5800 гр. Плевен, ул. „Чаталджа” №60  
 тел.: +359 64 88 51 00  
 e-mail: [dunavbd@bDDR.bg](mailto:dunavbd@bDDR.bg), web: [www.bd-dunav.bg](http://www.bd-dunav.bg)

2. изследване на химичния състав на черпените подземни води през 2029 г. и на всеки 6 години след това – за водоползватели I категория при разрешено водовземане с дебит над 1 л/сек, включващо всички показатели по чл. 67, ал. 1 (Наредба № 1) и други йони, осигуряващи йонен баланс на анализа

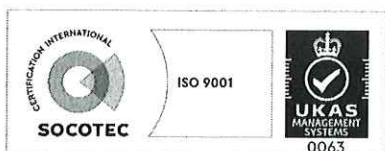
- Да се спазват и да не се нарушават параметрите на водовземането – средноденонощен и максимален дебит, допустимо понижение и разрешено водно количество.
- Да поддържа в изправност водомер за отчитане на черпените водни количества
- Да се заплаща такса водовземане за добитите водни количества от кладенеца.

**8. Място за представяне на писмени възражения или предложения от заинтересованите лица:** Басейнова Дирекция за управление на водите в Дунавски район с център гр. Плевен, ул. “Чаталджа” № 60.

Съгласно чл.64, ал.1, т.2 и т.3 от ЗВ заинтересованите лица могат да възразят срещу издаването на разрешителното или да предложат условия, при които същото да бъде издадено, с оглед гарантиране на лични или обществени интереси, **в 14 дневен срок от обявяване на съобщението.**

**ИНЖ. РУМЕЛИЯ ПЕТРОВА**

*Директор на Басейнова дирекция „ Дунавски район “*



5800 гр. Плевен, ул. „Чаталджа” №60  
тел.: +359 64 88 51 00  
e-mail: [dunavbd@bddd.bg](mailto:dunavbd@bddd.bg), web: [www.bd-dunav.bg](http://www.bd-dunav.bg)