



РЕПУБЛИКА БЪЛГАРИЯ

Министерство на околната среда и водите

Басейнова дирекция „Дунавски район“

Изх. № РР-01-42 (12)

Гр. Плевен04.02.2025 г.

С Ъ О Б Щ Е Н И Е

съгласно чл. 62а, ал. 1 от Закона за водите

На основание чл. 62а, ал. 1, във връзка с чл. 44, ал. 1 и ал. 2 и чл. 52, ал. 1, т. 4 на Закона за водите (ЗВ) и постъпило в Басейнова Дирекция „Дунавски район“ гр. Плевен заявление вх. № РР-01-42/ 10.06.2024 г., за откриване на процедура за издаване на разрешително за водовземане от повърхностен воден обект, чрез изградени съоръжения – река Джърновица (Джерньовица), десен приток на р. Искър.

1. Цел на заявеното използване на водите: Водоснабдяване за аквакултури.

2. Водно тяло, в което се предвижда използване на водите: повърхностно водно тяло с код **BG1IS135R1226**, име **ИСКЪР ISRWB1226**, категория река от **поречие Искър**.

Воден обект река Джърновица (Джерньовица), десен приток на р. Искър, в която съгласно представените от НИМХ данни, в мястото на ползване протича:


- средномногогодишно водно количество – 0,131 м³/сек.;
- минимално средномесечно водно количество с обезпеченост 95% – 0,014 м³/сек.

2а. Фактически основания, при които се издава разрешителното

Заявление с вх. № РР-01-42/ 10.06.2024 г. за откриване на процедура за издаване на разрешително за водовземане от повърхностен воден обект, чрез изградени съоръжения – река Джърновица (Джерньовица), десен приток на р. Искър, с цел на водовземането – за „водоснабдяване за аквакултури“ за „Рибарник Зверино“, в поземлени имоти с идентификатори 30510.15.101 и 30510.15.102, в землището на с. Зверино, община Мездра, област Враца. Към заявлението са приложени следните документи: документ за платена такса, в размер на 500 лв.; скица № 15-1044195-02.10.2023 г.; договор за наем от 09.05.2023 г.; нотариален акт № 27 от 12.02.2010 г., № 139 от 11.12.2009 г. и № 140 от 11.12.2009; протокол № 5/ 19.02.2024 г., решение № 47 и протокол № 8/ 30.05.2024 г., решение № 89 на общински съвет – Мездра; задание за изработване на ПУП-ПП за водопровод за хранване на рибарник в землището на с. Зверино; екзекутивен проект, част „Технологична“; доклад с инженерно-хидроложки изследвания; 3 бр чертежи („Опорен план към задание за ПУП-ПП“, чертеж „Ситуация“ и друга ситуация); писмо изх. № ОД-01-24-1/ 18.08 220 г. на НИМХ и Решение № ВР-14-ПР/2014 г. на Директора на РИОСВ – Враца.

Извършена проверка по чл. 61, ал. 2 от ЗВ, при която е установено, че заявлението и приложената към него документация не отговарят на изискванията на ЗВ и *Наредбата за ползването на повърхностните води* (НППВ).

Писма изх. № РР-01-42-(1)/ 03.07.2024 г., изх. № РР-01-42-(3)/ 27.09.2024 г., изх. № РР-01-42-(6)/ 19.11.2024 г. до заявителя, с които е уведомен за необходимостта от



5800 гр. Плевен, ул. „Чаталджа“ №60

тел.: +359 64 88 51 00

отстраняване на несъответствията в заявлението и приложената към него документация, установени при извършената проверка на заявлението по чл. 61 от ЗВ.

Писма вх. № РР-01-42-(2)/ 22.08.2024 г., вх. № РР-01-42-(4)/ 21.10.2024 г. и вх. № РР-01-42-(9)/ 19.12.2024 г. от заявителя, с които са представени ново коригирано заявление за издаване на разрешително за водовземане от повърхностен воден обект, чрез изградени съоръжения, с приложени към него документи, в т.ч.: нов хидроложки доклад; чертеж „Ситуация“ и схема на водовземна шахта за водовземане от р. Джернъовица; договори за наем; писма и протокол № 8/30.05.2024г с решение № 89 на общински съвет при община Мездра, за приемане на трасето на водопровода съгласно одобрен ПУП и протокол от 26.07.2024 г. за влязло в действие на Решение № 89 и писмо изх. № 24-00-1064/ 12.12.2024 г. на община Мездра.

Писмо изх. № РР-01-42-(7)/ 19.11.2024 г., с което е изискана информация от община Мездра за собственика/собствениците на водовземната шахта и на подземния тръбен водопровод, находящи се в поземлен имот (ПИ) с идентификатор 30510.13.209, в землището на с. Зверино, общ. Мездра, обл. Враца и чрез които ще се осъществи водовземането от повърхностен воден обект.

Писмо изх. № 24-00-1064/ 12.12.2024 г. на община Мездра и наш вх. № РР-01-42-(8)/ 16.12.2024 г., с което се информира БДДР за следното:

– ПИ с идентификатор 30510.13.209 е общинска частна собственост – земи по чл. 19 от ЗСПЗЗ.

– Водовземната шахта и част от подземния тръбен водопровод, попадащи в границите на посочения общински имот са предназначени за напояване и са търпими строежи по смисъла на Закона за устройство на територията.

– Съгласно Закона за собствеността и ЗМСМА, при липсата на документ за собственост за съществуващите съоръжения – водовземна шахта и подземен тръбен водопровод, находящи се в имот – частна общинска собственост, същите се считат за част от имота, в който са разположени и са общинска собственост.


– Община Мездра не възразява и дава съгласие за ползване на съоръженията от заявителя на подадено заявление с вх. № РР-01-42/ 10.06.2024 г., с цел водовземане и обслужване на обект: Водопровод за захранване на „Рибарник“, в ПИ с идентификатори 30510.15.101 и 30510.15.102 по КККР на с. Зверино, община Мездра, област Враца, с което няма да бъдат нарушени обществените интереси и екологичния баланс.

Извършена е нова проверка по чл. 61, ал. 2 от ЗВ, при която е установено, че заявлението и приложената към него документация отговарят на изискванията на ЗВ и НППВ.

Във връзка с чл. 8, ал. 4 от НППВ е изискана информация от НИМХ, която е получена с наш вх. № РР-01-42-(5)/ 18.11.2024 г.

На основание чл. 60, ал. 13, т. 4 от Закона за водите (ЗВ) от БДДР е изискана служебно информация от ТД – НАП, за наличие или липса на задължения на юридическото лице – заявител. От Национална агенция за приходите е предоставена информация по чл. 87, ал. 11 от ДОПК, с която уведомяват БДДР, че юридическото лице – заявител **няма задължения**.

На основание чл. 60, ал. 13, т. 4 от ЗВ и чл. 10 от НППВ е изискана служебно информация от община Мездра, за наличие или липса на задължения на юридическото лице – заявител. От община Мездра е предоставена информация по чл. 87 от ДОПК, с която уведомяват БДДР, че юридическото лице – заявител **няма задължения**.



Извършена проверка относно наличие/липса на задължения на юридическото лице – заявител към ПУДООС с влязъл в сила АУПДВ, във връзка с чл. 68, т. 10, буква „б“ от ЗВ, при която е установено, че заявителят **няма задължения**.

Във връзка с реализирането на инвестиционно предложение (ИП) „*Преустройство и възстановяване на съществуващи рибни клетки за обособяване на „Рибарник Зверино“ в поземлени имоти с идентификатори № 30510.15.101 и № 30510.15.102 с водовземане от р. Джърновица в землището на с. Зверино, община Мездра*“, от компетентния орган – РИОСВ – Враца е издадено решение № ВР-14-ПР/2024 г. за преценяване на необходимостта от извършване на ОВОС на Директора на РИОСВ – Враца.

Съгласно цитираното решение, не е необходимо извършване на ОВОС за разглежданото ИП, тъй като няма вероятност да окаже значително отрицателно въздействие върху природни местообитания, популации и местообитания на видове, предмет на опазване в защитени зони.

Съгласно писмо изх. № ОВОС-ЕО-427-(22)/ 31.01.2025 г. на РИОСВ – Враца и вх. № РР-01-42 (11)/ 31.01.2025 г. на БДДР, **решение № ВР-14-ПР/2024 г.** на Директора на РИОСВ – Враца за преценяване на необходимостта от извършване на ОВОС е влязло в сила и не е загубило правно действие.

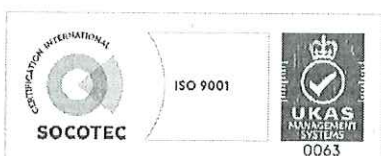
Направена е преценка, съгласно чл. 62, ал. 1 от Закона за водите, която е **положителна**.

Съгласно действащия към момента ПУРБ 2022-2027 г. в Дунавски район за басейново управление, приет с Решение № 917/ 31.12.2024 г. на Министерски съвет, мястото на водовземане от повърхностен воден обект – река Джърновица (Джерньовица), десен приток на р. Искър, с цел на водовземане „водоснабдяване за аквакултури“ попада в обхвата на естествено повърхностно водно тяло, категория река от поречие Искър, с код **BG1IS135R1226**, със следните характеристики: **име на водното тяло ИСКЪР ISRWB1226**; код на типа R4; географско описание на водното тяло – р. Искър от вливане на р. Габровница при Елисейна до вливане на р. Малък Искър при Роман.

Съгласно ПУРБ 2022-2027 г., повърхностно водно тяло с код **BG1IS135R1226** е в умерено екологично състояние (поради отклонение от СКОС по следните показатели: фитобентос, макрозообентос, общ азот, общ фосфор) и не достигащо добро химично състояние (поради отклонение от СКОС по следните показатели: флуорантен, бромирани дифенилетири, живак). Поставените цели за повърхностно водно тяло с BG1IS600R1516 към 2027 г. са: „*Постигане на СКОС за добро екологично състояние по показатели фитобентос, макрозообентос, общ азот, общ фосфор до 2027 г. Предотвратяване влошаването и запазване на доброто екологично състояние по останалите елементи за качество. Намаляване на концентрацията на флуорантен, бромирани дифенилетири, живак до 2027 г. Предотвратяване на влошаването на химичното състояние по останалите показатели.*“.

В ПУРБ 2022-2027 г. за повърхностно водно тяло с код BG1IS135R1226 е обосновано изключение от постигане на добро екологично и химично състояние по отношение на показателите с отклонение от СКОС по чл. 156в, т. 1в от ЗВ – удължаване на срока за постигане на целите след 2027 г.

Заявеното искане за водовземане от повърхностен воден обект – река Джърновица (Джерньовица), десен приток на р. Искър, с цел на водовземане „водоснабдяване за аквакултури“ не попада в ограничителни и/или забранителни мерки, заложен в ПУРБ 2022-2027 г., т.е. заявеното искане е **допустимо** спрямо ПУРБ 2022-2027 г. в Дунавски район за басейново управление.



Мястото на заявеното водоземане от повърхностен воден обект, съгласно действащия към момента План за управление на риска от наводнение (ПУРН) 2022-2027 г. в Дунавски район за басейново управление, приет с решение № 941/ 28.12.2023 г. на Министерски съвет, не попада в РЗПРН.

Заявеното искане за водоземане от повърхностен воден обект не е в противоречие с мерките в Програмата от мерки за намаляване на риска от наводнения, заложиени в ПУРН 2022-2027 г., т.е. заявеното искане е **допустимо** спрямо ПУРН 2022-2027 г. в Дунавски район за басейново управление.

3. Системи или съоръжения, чрез които ще се реализира използването:

- Брегова водоземна шахта с ширина 1,00 м, дължина 1,00 м и височина 0,80 м, с отвор при входа 0,10 м/0,10 м и с преливна и изходна тръба PVC Ø110 мм;
- Довеждащ водопровод PVC Ø100 мм, с дължина 145,00 м;
- Рибовъдно стопанство „Рибарник Зверино“, с обща площ 0,140 дка, състоящо се от общо 7 бр. басейни, свързани посредством подземни тръбни връзки.
- Заустваща тръба PVC Ø160 мм, с дължина 6,80 м и с начало след басейн № 7.

4. Място на водоземане/ ползване и водоползване, местност, административно-териториална и териториална единица, код по ЕКАТТЕ:

Място на водоземане: река Джърновица (Джерньовица), десен приток на р. Искър, в землището на с. Зверино, с ЕКАТТЕ 30510, община Мездра, област Враца, в точка на водоземане с географски координати (WGS 84):

N 43°04'15,83" E 23°33'53,16", надморска височина 313,567 м.


Място на водоползване: Рибовъдно стопанство „Рибарник Зверино“ за интензивно отглеждане на пъстърва и шаран, с обща водна площ 0,140 дка, разположено в поземлени имоти с идентификатори 30510.15.101 и 30510.15.102 по КККР на землището на с. Зверино с ЕКАТТЕ 30510, община Мездра, област Враца. „Рибарник Зверино“ се състои от общо 7 бр. басейни свързани посредством подземни тръбни връзки, като 6 бр. басейни са с бетонни стени и дъно и със следните размери (ширина, дължина и дълбочина): № 1 – 1,60 м/3,00 м/1,00 м; № 2 – 2,00 м/3,50 м/1,50 м; № 3 – 2,00 м/4,00 м/1,00 м; № 4 – 2,50 м/7,80 м/1,50 м; № 5 – 2,20 м/7,80 м/1,20 м; № 6 – 2,00 м/4,50 м/1,50 м и 1 бр. – № 7 е вкопан земен басейн, със ширина 5,00 м, дължина 14,00 м и дълбочина 1,50 м. Заустването се осъществява чрез 1 бр. тръба PVC Ø160 мм, с дължина 6,80 м и с начало след басейн № 7.

Място на заустване на използваните води: река Джърновица (Джерньовица), десен приток на р. Искър, в землището на с. Зверино, с ЕКАТТЕ 30510, община Мездра, област Враца, в точка на водоземане с географски координати (WGS 84):

N 43°04'22,15" E 23°33'51,65", надморска височина 302,076 м.

5. Проектни параметри на използването:

- разрешено водно количество – 2,28 л/сек;
- лимит на ползваната вода – 70 920 м³/год;
- минимално допустим отток – 0,014 м³/сек, на база данните, представени от НИМХ.



6. Условия, при които би могло да се предостави правото за използване на водите:

6.1. Задължения за провеждане на собствен мониторинг и специфични изисквания към местата за мониторинг и програмата за мониторинг:

6.1.1. Да провежда собствен мониторинг съгласно Наредба № 1/ 11.04.2011 г. за мониторинг на водите, във връзка с чл. 174 от Закона за водите.

6.1.2. В срок до 3 (три) месеца след влизане в сила на разрешителното да разработи и представи за съгласуване в Басейнова дирекция „Дунавски район“ Програма за собствен мониторинг за изследване на качествата на водата в река Джърновица (Джерньовица) в мястото на водовземане и в точката на отвеждане (заустване) – на изход заустваща тръба, непосредствено преди заустването във водоприемника на използваните в рибарниците води.

6.1.3. Да изпълнява собствен мониторинг по одобрената от БДДР програма, на основание чл. 174, ал. 1 от ЗВ.

6.1.4. Мониторингът в пунктовете за изследване на качествата на водата да започне след одобряването на програмата за собствен мониторинг и координатите им да бъдат включени в програмата за собствен мониторинг.

6.1.1. Пробовземането от река Джърновица (Джерньовица) в мястото на водовземане и в точката на отвеждане (заустване) на изход заустваща тръба, непосредствено преди заустването във водоприемника на използваните в рибарниците води да се извършва от акредитирана лаборатория.

6.1.2. Пробовземането в точката на водовземане да се извършва в един и същи ден с пробовземането (в момента на изпускане) в точката на изход заустваща тръба, непосредствено преди заустването във водоприемника на използваните в рибарниците води във водния обект, с оглед сравняване качествата на водата в мястото на водовземане и мястото на отвеждане, респективно установяване на необходимостта от издаване на разрешително за заустване по реда на ЗВ.

6.2. Изисквания към местата за мониторинг:

Пунктове за собствен мониторинг:

- В мястото на водовземане от река Джърновица (Джерньовица), в точката на водовземане с географски координати (WGS 84): N 43°04'15,83" E 23°33'53,16".

- В мястото на заустване на използваните води в река Джърновица (Джерньовица) – на изход заустваща тръба, непосредствено преди заустването във водоприемника на използваните в рибарниците води, в точка с географски координати (WGS 84): N 43°04'22,15" E 23°33'51,65".

6.3. Задължение за заплащане на такси и индивидуални показатели за определяне на таксата за предоставеното право на използване на водите:

6.3.1. Не се дължи такса за водовземане, на основание чл. 194, ал. 11, т. 4 от ЗВ.

6.4. Контролиращ орган: Директорът на Басейнова дирекция „Дунавски район“ гр. Плевен или уповомощени от него длъжностни лица.

6.5. Използване на водите и водните обекти в съответствие с целите, параметрите и условията на тяхното предоставяне:

6.5.1. Титулярът на разрешителното е длъжен да използва отнетото от водния обект водно количество в съответствие с посочената в разрешителното цел, при спазване на посочените в разрешителното параметри – разрешено водно количество и лимит на



ползваната вода и при спазване на всички условия, при които е предоставено правото на използване на водите.

6.5.2. При констатирани нарушения на целите, параметрите и условията, при които е разрешено водовземането от повърхностния воден обект, разрешителното се отнема.

6.6. Осигуряване целогодишно подаване на минимално водно количество, необходимо за нормалното функциониране на екосистемите в реката:

6.6.1. Да осигурява целогодишно подаването на минимално водно количество след водохващането на река Джърновица (Джерньовица), необходимо за нормалното функциониране на екосистемите в реката:

– **0,014 м³/сек** до издаване и утвърждаване на методиката по чл. 135, т. 1 от Закона за водите за определяне на минимално допустим отток в реките;

– в съответствие с методиката по чл. 135, т. 1 от Закона за водите за определяне на минимално допустим отток в реките, след нейното утвърждаване.

6.6.2. Да не се извършва водовземане от река Джърновица (Джерньовица) при маловодие, когато оттокът при мястото на водовземане е равен или по-малък от 10% от средномногогодишното водно количество, или е по-малко от минималното средномесечно водно количество с обезпеченост 95 % в точката на водовземане.

6.7. Условия за монтиране на водомери за измерване на ползваните за различни цели водни обеми:

6.7.1. Не е задължително монтиране на измервателно устройство, на основание чл. 194а, ал. 5, т. 1 от ЗВ.

6.8. Недопускане нарушаване на обществени интереси и придобити права, упражнявани по отношение на водните обекти и водостопанските системи и съоръжения:

6.8.1. Да не се нарушават обществени интереси и придобити права, упражнявани по Закона за водите.

6.8.2. Да не се допуска замърсяване на околната среда и водите.

6.8.3. Разрешителното не дава право на компенсации при възникване на приоритетно водовземане.

6.8.4. При разрешаване на водовземанията се спазва следният ред за удовлетворяване на исканията:

1. за питейно-битови цели;
2. лечение и профилактика – само за минерални води;
3. за земеделски цели;
4. други цели, включително промишлени цели, отдих и хидроенергетика,

като приоритети се прилагат при спазване на изискванията за опазване на околната среда.


6.8.5. Да не възпрепятства разрешаване на други водовземания с по-висок приоритет.

6.8.6. Да не се допуска нарушаване на обществени интереси и придобити права, упражнявани по отношение на водните обекти, водостопанските системи и съоръжения.

6.8.7. Да се гарантира правото на гражданите на общо водовземане и/или ползване на река Джърновица (Джерньовица) в района на с. Зверино.

6.9. Условия за уведомяване на контролиращия орган:

6.9.1. Титулярът на разрешителното е длъжен писмено да уведоми Директора на Басейнова дирекция „Дунавски район” гр. Плевен за всяка промяна в собствеността и/или



ползването на имотите, в които се извършва дейността, в седемдневен срок от извършването на промяната.

6.9.2. При промяна на собствеността и/или ползването на имота, новият собственик/ползвател в срок до три месеца от придобиването на собствеността/ползването, уведомява писмено органа по чл. 52, ал. 1 от Закона за водите за желанието си да се ползва от правата на предишния собственик/ползвател по издаденото разрешително за водовземане.

6.9.3. Титулярът на разрешителното е длъжен да уведомява Директора на БДДР с център Плевен за промяна на обстоятелствата, подлежащи на вписване в търговски регистър **в седемдневен срок** от настъпване на промяната на обстоятелствата.

6.10. Предоставяне на информация за изпълнени дейности

6.10.1. На основание чл. 48, ал. 1, т. 12 от Закона за водите, да представя в Басейнова дирекция „Дунавски район“ (БДДР) гр. Плевен, доклад за изпълнението на условията, посочени в разрешителното, в срок до 31 март на годината следваща отчетна година. Неразделна част от доклада са всички резултати от проведения собствен мониторинг.

6.11. Условия за предоставяне на информация от собствения мониторинг:

6.11.1. Да се представят в Басейнова дирекция „Дунавски район“ гр. Плевен, заверени копия на протоколите с резултатите от провеждания собствен мониторинг в срок от 15 дни, считано от получаване на протоколите.

6.11.2. Всички данни от проведения собствен мониторинг се прилагат към годишния доклад.

6.12. Условия за осигуряване на достъп при осъществяване на контрол на разрешителното:

6.12.1. Титулярът на разрешителното е длъжен да допуска по всяко време представителите на контролиращия орган до мястото на водовземане и мястото на използване на водите с оглед извършването на контрол на изпълнението на условията на разрешителното.

6.12.2. Титулярът на разрешителното е длъжен да представя на представителите на контролиращия орган необходимите документи, данни, сведения, справки и обяснения, свързани с предмета на проверката и разрешеното водовземане и използване на водите.

6.13. Други условия, съобразени със спецификата на водовземането:


6.13.1. В случай на отклонения в сравняваните стойности на измерваните показатели от изследваните водни проби на вход (точка на водовземане) и на изход (точка на отвеждане (заустване) от рибарника, дейността попада извън разпоредбата на чл. 3, т. 1 от Наредба № 2 от 08.06.2011 г. за издаване на разрешителни за заустване на отпадъчни води във водни обекти и определяне на индивидуалните емисионни ограничения на точкови източници на замърсяване и в този случай подлежи на разрешителен режим по чл. 46, ал. 1, т. 3 от Закона за водите.

6.13.2. Риборазвъждането да се осъществява съгласно Закона за рибарството и аквакултурите.

6.13.3. Да се осъществява оптимално дейността риборазвъждане (хранене и здравословно състояние на рибите) с цел предотвратяване на негативен ефект върху водните екосистеми.

6.14. Условия за продължаване срока на действие на разрешителното:

6.14.1. Продължаване срока на действие на разрешителното се извършва по реда на чл. 78 от Закона за водите, като заявлението за продължаване срока на действие на разрешителното се подава пред органа, който го е издал, преди изтичане срока на действие



на разрешителното. Не се разрешава изменение и продължаване по чл. 78, ал. 3 от ЗВ, продължаване по чл. 78, ал. 2 или преиздаване на разрешителното по чл. 79, ал. 3 от ЗВ при:

– неплатени такси по чл. 194 по съответното разрешително, установени с влязъл в сила акт за установяване на публично държавно вземане, които не са отсрочени, разсрочени или обезпечени;

– неплатени глоби или санкции по чл. 200 съгласно влязло в сила наказателно постановление, които не са отсрочени, разсрочени или обезпечени.

6.14.2. Изменението на разрешителното се извършва по реда на чл. 72÷чл. 77 от Закона за водите.

6.14.3. Прекратяване на действието на разрешителното се извършва по реда и при условията на чл. 79 от Закона за водите.

6.15. Условия за отнемане на разрешителното:

6.15.1. Отнемане на разрешителното може да се постанови, включително и за:

6.15.1.1. Осъществяване на водовземане и/или ползване извън целите, посочени в разрешителното.

6.15.1.2. Нарушаване условията на разрешителното.

6.15.1.3. Неупражняване на права, предоставени с разрешителното, в определения в него срок.

6.15.1.4. Неупражняване на права в определените в разрешителното параметри на използването.

6.15.2. Отнемането може да се отнася до част от водовземането и/или ползването, в който случай Директора на басейнова дирекция „Дунавски район” гр. Плевен определя тази част.

6.15.1. Отнемането на разрешителното при констатирани нарушения на целите, параметрите и на което и да е от условията, при които е разрешено водовземането и ползването на повърхностния воден обект, не освобождава титуляра на разрешителното от Административнонаказателна отговорност по чл. 200 от Закона за водите.

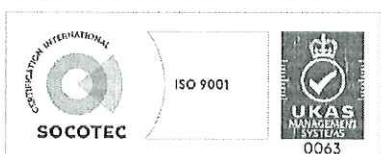
7. Място за представяне на писмени възражения или предложения от заинтересованите лица: Басейнова Дирекция „Дунавски район” гр. Плевен, ул. „Чаталджа” № 60.

Съгласно чл. 64, ал. 1, т. 2 и т. 3 от Закона за водите, заинтересованите лица могат да възразят срещу издаването на разрешителното или да предложат условия, при които същото да бъде издадено, с оглед гарантиране на лични или обществени интереси, **в 14 дневен срок от обявяване на съобщението.**

С уважение,

ИНЖ. РУМЕЛИЯ ПЕТРОВА

Директор на Басейнова дирекция „Дунавски район”



5800 гр. Плевен, ул. „Чаталджа” №60

тел.: +359 64 88 51 00