



Изх. № РР-02-274 (У)

Гр. Плевен,09.01.....2025 г.

СЪОБЩЕНИЕ

съгласно чл.62а, ал.1 от Закона за водите

На основание чл.62а, ал.1, във връзка с чл.44, ал.1 и ал.2 и чл.52, ал.1, т.4 на Закона за водите (ЗВ) в Басейнова Дирекция „Дунавски район“ и постъпило Заявление за откриване на процедура за издаване на разрешително за водовземане от подземни води придружено с изискващите се по чл.60, ал.1, ал.2 и ал. 6 от ЗВ данни и документи.

1. Цел на заявеното използване на водите:

- Водоснабдяване за животновъдство

2. Водно тяло, в което се предвижда използване на водите: „Карстови води в Разградската формация“ с код BG1G000K1NB050.

2а. Фактическите основания, при които се издава разрешителното, включително състояние на водното тяло, определените цели и мерки в действащите планове за управление на речните басейни

Заявление вх. № РР-02-274/06.08.2024 г. за откриване на процедура за издаване на разрешително за водовземане от подземни води, придружено с изискващите се по чл.60, ал.1, ал.2 и ал. 6 от ЗВ данни и документи.

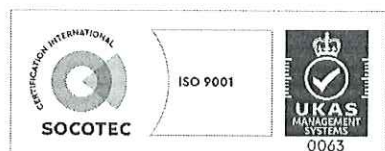
След преглед по чл. 61 от Закона за водите на представената документация към заявление с Вх. РР-02-274/06.08.2024 г. в БДДР за издаване на разрешително за водовземане от подземни води от „ТК – Агрико – Лозен“ е установено, че заявлението и приложената документация не отговарят на изискванията на Закона. С писмо изх. № РР-02-274(1)/16.09.2024 г. и напомнително писмо изх. № РР-02-274 (2)/23.12.2024 г. е уведомен заявителя да отстрани несъответствията по преписката. С вх. № РР-02-274(3)/06.01.2025 г. е постъпила необходимата документация.

БДДР е направила запитване в НАП ТД Велико Търново, офис Велико Търново за наличие или липса на задължения по чл.87, ал.11 от ДОПК на юридическото лице, на което агенцията е отговорила, че няма задължения.

Извършена проверка в БДДР за наличие на задължения по Закона за водите към ПУДООС с влязъл в сила АУПДВ и е установено, че заявителя няма задължения.

Направена преценка по чл.62, ал. 1, която е положителна. Преценката е изготвена спрямо План за управление на речните басейни (ПУРБ) 2022-2027 в ДРБУ е приет с Решение на министерски съвет № 917/31.12.2024 г..

Обект на преценка е водовземане от ПВТ „Карстови води в Разградската формация“ с код BG1G000K1NB050, което е оценено в ПУРБ в добро количествено и лошо химично състояние по показателя „нитрати“. Съгласно ПУРБ, целите за опазване на околната среда за подземните води за тялото са: 1. Запазване на добро количествено състояние; 2. Предотвратяване на влошаването на химичното състояние по показател NO₃; 3. Запазване на добро химично състояние по останалите показатели Съгласно ПУРБ, за ПВТ е в изключение по чл. 156в до 2027г., съгл. ПУРБ 2010-2015г. Запазва изключението и във втория цикъл на ПУРБ. При оценката на химичното състояние е констатирано запазване на постоянни стойности на замърсителите без възходящи тенденции.



3. Системи или съоръжения, чрез които ще се реализира използването:

„ТК – Агрико – Лозен“ (Тръбен кладенец)

Дълбочина 6.0 м. Сондиране с диаметър 500 мм в интервала от 0 до 6 м и спускане на ПВЦ колона 200 мм, загравена в задтръбието в интервала от 6.0 до 2.0 м. Водоприемната част на кладенеца е представена от прорези в интервала от 5 до 2 м. Около устието на кладенеца е изградена подземна бетонова шахта с размери 160x160 x200 см. Затваря се с метален капак.

Кладенецът е оборудван с потопяема помпа Wilo TYP TW15-505EM с $Q_{opt.} = 5.3 \text{ m}^3/\text{h}$ с $H_{min} = 25 \text{ m}$ и $H_{max} = 67 \text{ m}$, спусната на дълбочина 5.0 м и с пулт на стената на шахтата. Водата от кладенеца се отвежда към фермата. Водопроводната линия след наличното монтирано измервателно устройство /ИУ/ чрез тройник се разделя на две линии. В кладенеца е спуснат и смукател на втора центробежна помпа със същите параметри и водопроводната линия отива към фермата без ИУ. Водата от кладенеца се отвежда към фермата.

4. Място на водовземане:

Поземлен имот 44046.86.31, област Велико Търново, община Стражица, с. Лозен, м. СТОПАНСКИ ДВОР, вид собств. Частна обществени организации, вид територия Земеделска, категория 3, НТП За животновъден комплекс, площ 24182 кв. м, стар номер 086031, Заповед за одобрение на КККР № РД-18-1241/15.06.2018 г. на Изпълнителен директор на АГКК

BC	Координати КС 2005г		Координати WGS 84		Z, m
	X	Y	N	E	
ТК	4795208.952	530617.232	43° 17' 30.686"	25° 52' 38.199"	203.564

5. Обект на водоснабдяване: Водоснабдяване на животновъден обект (патици) в Поземлен имот 44046.86.31, област Велико Търново, община Стражица, с. Лозен, м. СТОПАНСКИ ДВОР, вид собств. Частна обществени организации, вид територия Земеделска, категория 3, НТП За животновъден комплекс, площ 24182 кв. м, стар номер 086031, Заповед за одобрение на КККР № РД-18-1241/15.06.2018 г. на Изпълнителен директор на АГКК

6. Проектни параметри на използването:

Средноденонощен дебит – 0.2 л/сек

Годишно водно количество – 6307 куб.м/годишно

Минимално необходимо водно количество за дейността – 6307 м³/год.

Максимален дебит - 2.2 л/сек в рамките на 2.18 часа дневно с прекъсване

Статично водно ниво: 2.0 м кота СВН – 201.56 м;

Допустимо понижение: 1.8 м до дълбочина на водното ниво 3.8 м;

7. Условия, при които би могло да се предостави правото за използване на водите:

Да извършва ежемесечно: Измерване на черпените водни количества от кладенеца

7.2. Да извършва ежемесечно измерване на динамичното водно ниво и веднъж в началото на сезона - статичното водно ниво

7.3. Собственият мониторинг по Наредба № 1/10.10.2007 г., чл. 80 ал. 1, т. 1, буква "а" включва:


7.3.1. ежегодно изследване на химичния състав на черпените подземни води по:

7.1.1.1. показателите рН, електропроводимост, концентрация на разтворен кислород, амониеви йони, нитрати, нитрити, фосфати, хлориди и сулфати;

7.1.1.2. други показатели, по които водното тяло е определено в риск да не постигне добро химично състояние на подземните води – нитрати;

7.3.2. Да се спазват и да не се нарушават параметрите на водовземането – средноденонощен и максимален дебит, допустимо понижение и разрешено водно количество.

7.3.3. Да поддържа резервен водомер за отчитане на черпените водни количества




7.3.4. Да се заплаща такса водоземане за добитите водни количества от кладенеца.

8. Място за представяне на писмени възражения или предложения от заинтересованите лица: Басейнова Дирекция „ Дунавски район”, гр. Плевен, ул. “Чаталджа” № 60.

Съгласно чл.64, ал.1, т.2 и т.3 от ЗВ заинтересованите лица могат да възразят срещу издаването на разрешителното или да предложат условия, при които същото да бъде издадено, с оглед гарантиране на лични или обществени интереси, **в 14 дневен срок от обявяване на съобщението.**

ИНЖ. РУМЕЛИЯ ПЕТРОВА

Директор на Басейнова дирекция „ Дунавски район“



5800 гр. Плевен, ул. „Чаталджа” №60
тел.: +359 64 88 51 00
e-mail: dunavbd@bDDR.bg, web: www.bd-dunav.bg

