



РЕПУБЛИКА БЪЛГАРИЯ

Министерство на околната среда и водите

Басейнова дирекция „Дунавски район“

Изх. № РР-02-417 (1)

Гр. Плевен,2024 г.

СЪОБЩЕНИЕ

съгласно чл.62а, ал.1 от Закона за водите

На основание чл.62а, ал.1, във връзка с чл.44, ал.1 и ал.2 и чл.52, ал.1, т.4 на Закона за водите (ЗВ) в Басейнова Дирекция „Дунавски район“ и постъпило Заявление за откриване на процедура за издаване на разрешително за водоземане от подземни води придружено с изискващите се по чл.60, ал.1, ал.2 и ал. 6 от ЗВ данни и документи.

1. Цел на заявеното използване на водите: *Промислено водоснабдяване*

2. Водно тяло, в което се предвижда използване на водите: „Карстови води в Ломско-Плевенската депресия“ с код BG1G000N1BP036.

2а. Фактическите основания, при които се издава разрешителното, включително състояние на водното тяло, определените цели и мерки в действащите планове за управление на речните басейни

Заявление Вх. № РР-02-417/25.11.2024 г. в БДДР за откриване на процедура за издаване на разрешително за водоземане от подземни води, придружено с изискващите се по чл.60, ал.1, ал.2 и ал. 6 от ЗВ данни и документи.

След преглед на представената документация към заявление с Вх. № РР-02-417/25.11.2024 г. в БДДР за издаване на разрешително за водоземане от подземни води от шахтов кладенец „ШК – Боряна – Червен бряг“ е установено, че заявлението и приложената документация отговарят на изискванията на Закона.

БДДР е направила запитване в НАП ТД София-ГДО, София - ГДО за наличие или липса на задължения по чл.87, ал.11 от ДОПК на юридическото лице, на което агенцията е отговорила, че няма задължения. Извършена проверка в БДДР за наличие на задължения по Закона за водите към ПУДООС с влязъл в сила АУПДВ и е установено, че заявителя няма задължения.


Направената преценка е положителна и се изготвя спрямо План за управление на речните басейни (ПУРБ) 2016 – 2021 г., приет с Решение № 1110/ 29.12.2016 г. на Министерски съвет, който се прилага до приемане на актуализирания план. Обект на преценка е водоземане от ПВТ „Карстови води в Ломско-Плевенската депресия“ с код BG1G000N1BP036 (сарматски водоносен хоризонт), което е оценено в ПУРБ в добро количествено и химично състояние.

Съгласно ПУРБ, целите за опазване на околната среда за подземните води за тялото са: Запазване на добро количествено и химично състояние.

3. Системи или съоръжения, чрез които ще се реализира използването:

„ШК - Боряна – Червен бряг“ (Шахтов кладенец)

Шахтовият кладенец е изкопан ръчно с диаметър 1400 mm, до дълбочина 16.0 м, след което са спуснати изливни бетонови пръстени с вътрешен диаметър 1000 mm и външен диаметър 1200 mm. В интервала от 11.0 m до 16.0 m в бетоновите пръстени са изградени водоприемни барбакани с диаметър 50 mm, които изпълняват ролята на водоприемна част.



5800 гр. Плевен, ул. „Чаталджа“ №60
тел.: +359 64 88 51 00
e-mail: dunavbd@bddr.bg, web: www.bd-dunav.bg



Непосредствено до устието на шахтовия кладенец е изградена вкопана шахта с размери: 1.0x1.0x1.0 м. В шахтата е разположено помпеното оборудване. В план, шахтата е разположена на север до кладенеца, за да може да поеме помпеното оборудване.

В кладенеца е инсталирана центробежна помпа тип: „Grundfos SQ 3-60”, на дълбочина 15.0 m под терена. Смукателните и нагнетателните тръби са PVC с диаметър 38 mm. Няма инсталирани спирателен кран и водомер. От кладенеца водата се подава по метален напорен тръбопровод 38 mm до бетонов резервоар с обем $V = 5 \text{ m}^3$, намиращ е в дясно от главния корпус. От резервоара водата се подава до паровата станция с центробежна помпа.

4. Място на водоземане:

Поземлен имот 80501.807.86, област Плевен, община Червен бряг, гр. Червен бряг, ул. "Струга", вид собств. Държавна частна, вид територия Урбанизирана, НТП Незастроен имот за производствен, складов обект, площ 192 кв. м, стар номер 2460, квартал 177, парцел XXX, Заповед за одобрение на КККР № РД-18-40/14.08.2012 г. на ИЗПЪЛНИТЕЛЕН ДИРЕКТОР НА АГКК

Географски координати

N 43°16'08.137 E 24°04'40.793

Надморска височина

H = 115.20 м

5. Обект на водоснабдяване: За производство на пара в Поземлен имот 80501.807.92, област Плевен, община Червен бряг, гр. Червен бряг, ул. "Струга", вид собств. Частна, вид територия Урбанизирана, НТП За текстилната промишленост, площ 6834 кв. м, стар номер 2460, квартал 177, парцел XXV, Заповед за одобрение на КККР № РД-18-40/14.08.2012 г. на ИЗПЪЛНИТЕЛЕН ДИРЕКТОР НА АГКК

6. Проектни параметри на използването:

Средноденоношен дебит – 0.2 л/сек

Върхов дебит – 1.0 л/сек в продължение на 4.8 часа/ден

Годишно водно количество – 6307 куб.м/годишно

Минимално необходимо водно количество за дейността – 3154 м³/год.

Водно ниво - СВН – 11.25 м кота СВН – 103.95 м

Допустимо понижение - 2.37 м до дълбочина 13.62 м под терена

7. Условия, при които би могло да се предостави правото за използване на водите:

- Да се извършва ежемесечно: Измерване на черпените водни количества от кладенеца
- Да се извършва ежемесечно измерване на динамичното водно ниво и веднъж в началото на всеки сезон - статичното водно ниво


• Собственият мониторинг по Наредба № 1/10.10.2007 г., чл. 80 ал. 1, т. 1, буква "а" включва:

1. ежегодно изследване на химичния състав на черпените подземни води на кладенеца по:

- а) показателите рН, електропроводимост, концентрация на разтворен кислород, амониеви йони, нитрати, нитрити, фосфати, хлориди и сулфати;
- б) други показатели, по които водното тяло е определено в риск да не постигне добро химично състояние на подземните води – няма;

2. Да се спазват и да не се нарушават параметрите на водоземането – средноденоношен и максимален дебит, допустимо понижение и разрешено водно количество.

- Да поддържа в исправност водомер за отчитане на черпените водни количества
- Да се заплаща такса водоземане за добитите водни количества от кладенеца.



5800 гр. Плевен, ул. „Чаталджа” №60
 тел.: +359 64 88 51 00
 e-mail: dunavbd@bDDR.bg, web: www.bd-dunav.bg

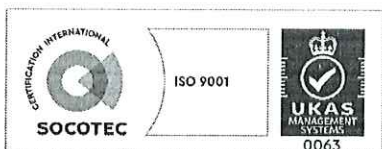


8. Място за представяне на писмени възражения или предложения от заинтересованите лица: Басейнова Дирекция „Дунавски район”, гр. Плевен, ул. “Чаталджа” № 60.

Съгласно чл.64, ал.1, т.2 и т.3 от ЗВ заинтересованите лица могат да възразят срещу издаването на разрешителното или да предложат условия, при които същото да бъде издадено, с оглед гарантиране на лични или обществени интереси, в 14 дневен срок от обявяване на съобщението.

ИНЖ. РУМЕЛИЯ ПЕТРОВА

Директор на Басейнова дирекция „Дунавски район“



5800 гр. Плевен, ул. „Чаталджа” №60
тел.: +359 64 88 51 00
e-mail: dunavbd@bDDR.bg, web: www.bd-dunav.bg

